

Afiliación a la Seguridad
Social en Extremadura.

Marzo 2023



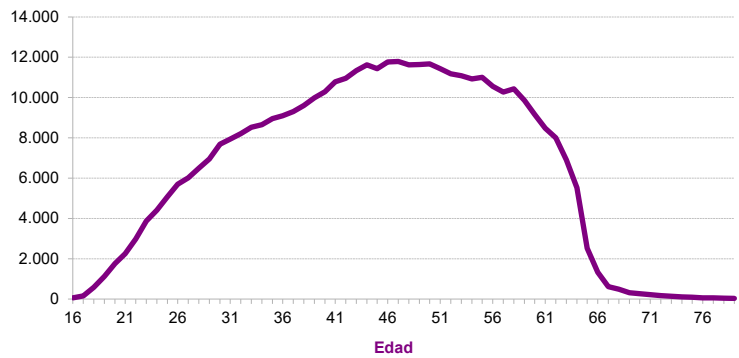
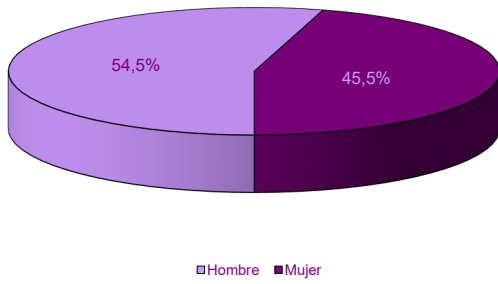
NOTA ACLARATORIA:

Existen diferencias en el número de afiliados de esta publicación y los datos que facilita el Ministerio de Inclusión, Seguridad Social y Migraciones. Estas diferencias son debidas a que existen personas que están dadas de alta en los registros de la Seguridad Social de más de una provincia (normalmente limítrofes). El Ministerio de Inclusión, Seguridad Social y Migraciones la contabiliza una única vez en la provincia dónde tenga mayor antigüedad de alta en la empresa, desde el IEEX se contabilizan todas las personas dadas de alta en empresas extremeñas, independientemente de que estén dadas de alta en alguna otra Comunidad Autónoma.

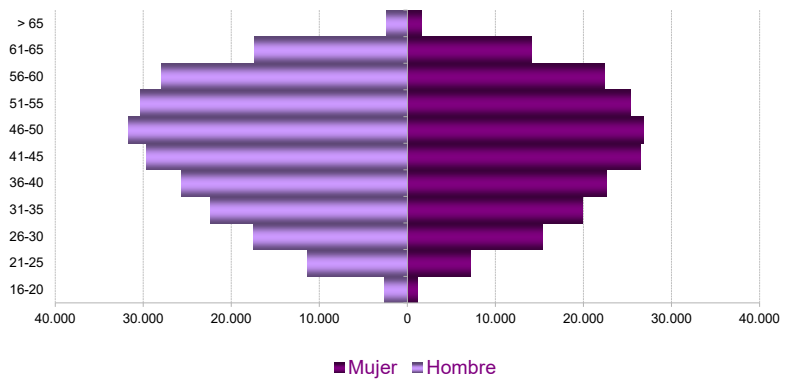
FUENTE: Instituto de Estadística de Extremadura a partir de datos facilitados por el Ministerio de Inclusión, Seguridad Social y Migraciones. Tesorería General de la Seguridad Social

Afiliados en alta en Extremadura. 401.715

1. Afiliados en alta en Extremadura según sexo y edad



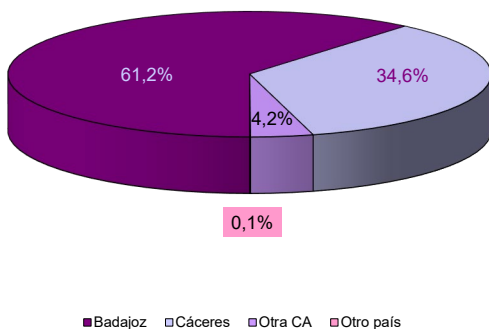
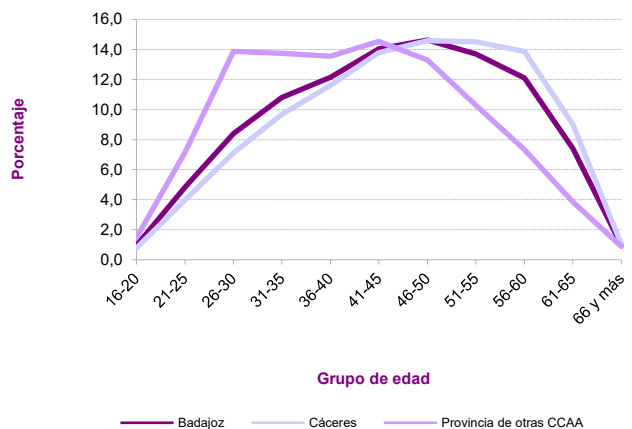
EDAD	SEXO	
	Hombre	Mujer
16-20	2.557	1.114
21-25	11.406	7.203
26-30	17.541	15.315
31-35	22.390	19.901
36-40	25.670	22.618
41-45	29.684	26.461
46-50	31.674	26.816
51-55	30.337	25.284
56-60	27.948	22.349
61-65	17.385	14.046
> 65	2.433	1.583
No consta		
Total	219.025	182.690



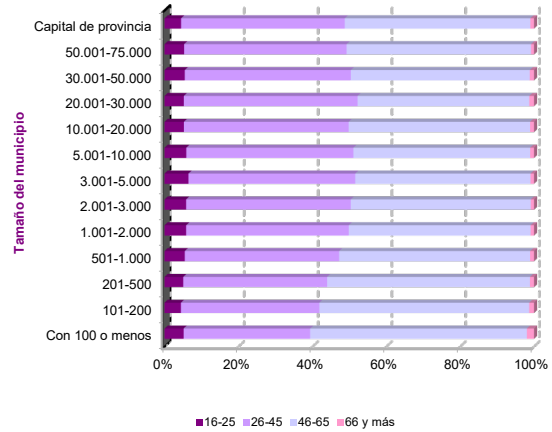
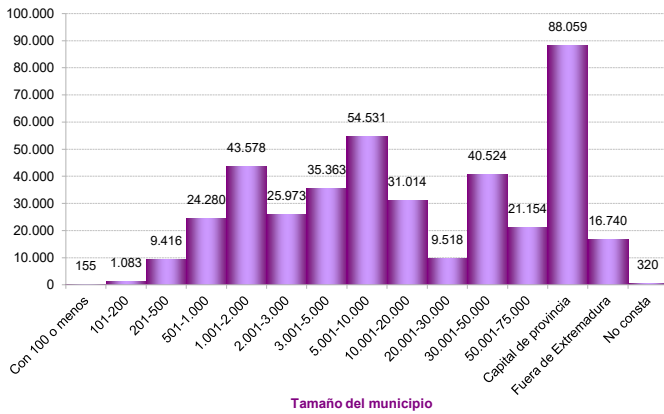
2. Afiliados en alta según lugar de residencia y edad

LUGAR DE RESIDENCIA

Badajoz	245.601
Cáceres	139.047
Otra CA	16.740
Otro país	233
No consta	94

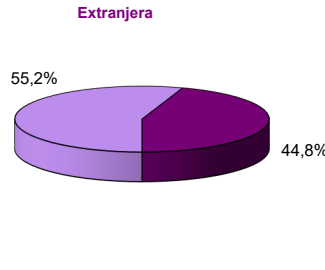
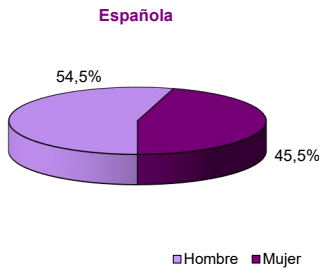


3. Afiliados en alta según tamaño del municipio de residencia y edad

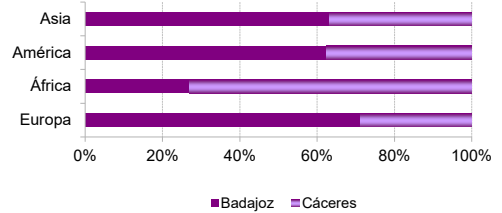


4. Afiliados en alta según sexo y nacionalidad

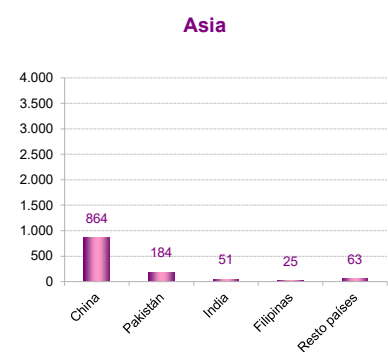
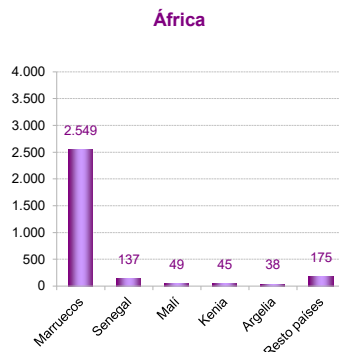
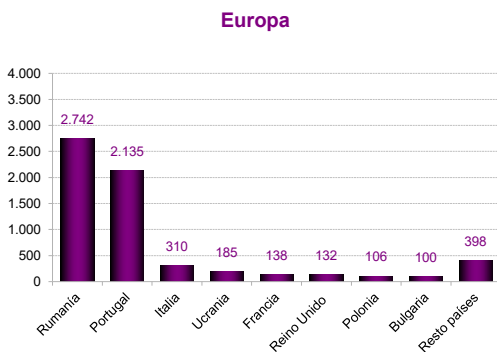
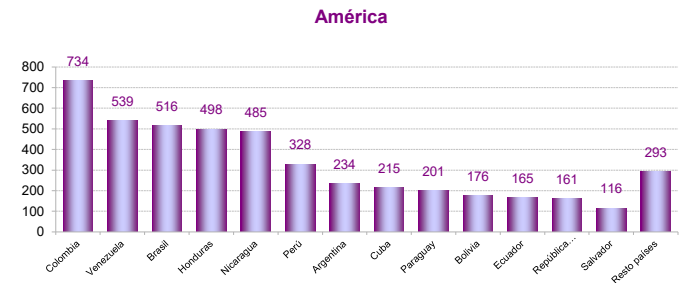
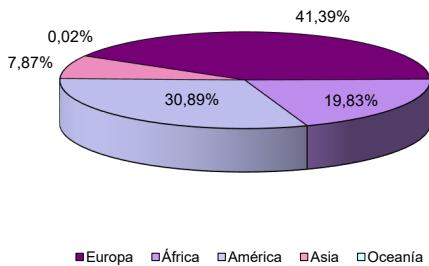
	SEXO		Total
	Hombre	Mujer	
Española	210.674	175.908	386.582
Extranjera	8.351	6.782	15.133



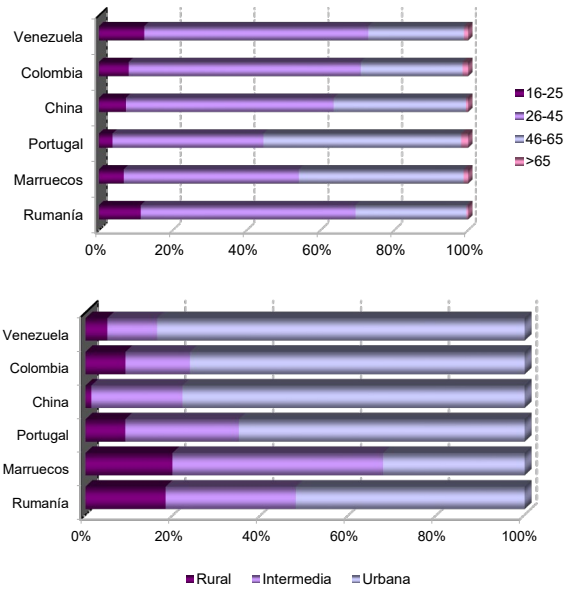
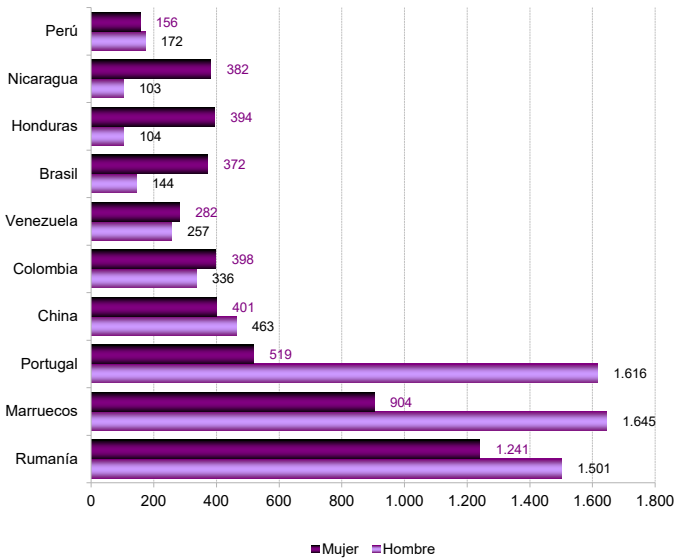
Población extranjera residente en Extremadura



5. Afiliados en alta extranjeros según nacionalidad

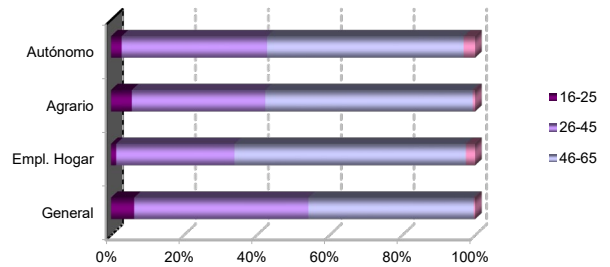


6. Afiliados en alta extranjeros según sexo, edad, tamaño de municipio de residencia y principales nacionalidades



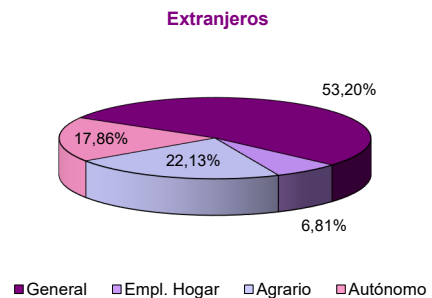
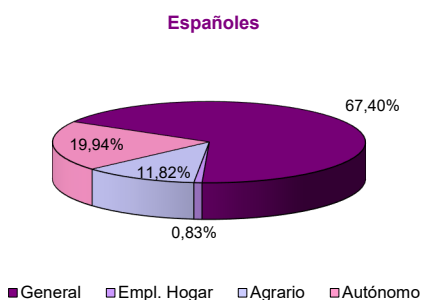
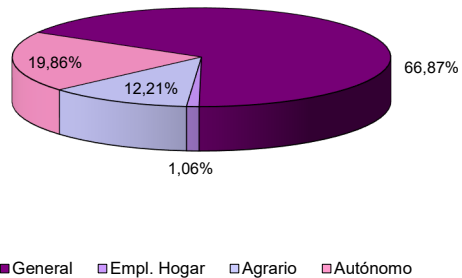
7. Afiliados en alta según régimen de afiliación, sexo y edad

	SEXO		Total
	Hombre	Mujer	
General	136.544	132.080	268.624
Empl. Hogar	155	4.101	4.256
Agrario	29.146	19.898	49.044
Autónomo	53.180	26.611	79.791



8. Afiliados en alta según régimen de afiliación y nacionalidad

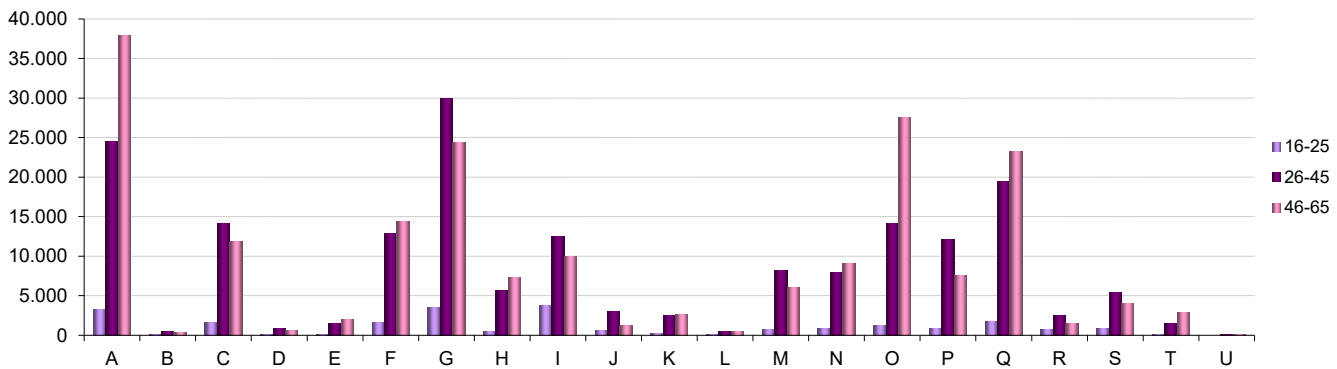
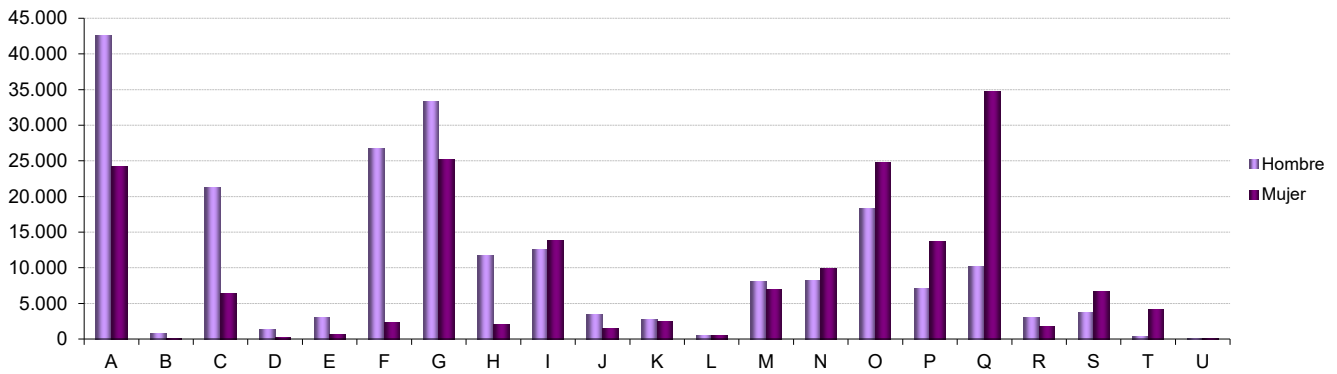
	NACIONALIDAD	
	Española	Extranjera
General	260.573	8.051
Empl. Hogar	3.225	1.031
Agrario	45.695	3.349
Autónomo	77.089	2.702



9. Afiliados en alta según régimen de afiliación y actividad económica

	RÉGIMEN	
	General	Autónomo
A Agricultura, ganadería, silvicultura y pesca	50.897	15.811
B Industrias extractivas	802	68
C Industria manufacturera	22.948	4.772
D Suministro de energía eléctrica, gas, vapor y aire acondicionado	1.488	57
E Suministro de agua, actividades de saneamiento, gestión de residuos y descontaminación	3.559	40
F Construcción	20.450	8.662
G Comercio al por mayor y al por menor; reparación de vehículos de motor y motocicletas	38.312	20.228
H Transporte y almacenamiento	10.225	3.498
I Hostelería	18.952	7.482
J Información y comunicaciones	4.042	800
K Actividades financieras y de seguros	3.980	1.281
L Actividades inmobiliarias	550	460
M Actividades profesionales, científicas y técnicas	10.239	4.792
N Actividades administrativas y servicios auxiliares	16.355	1.696
O Administración Pública y defensa; Seguridad Social obligatoria	43.082	16
P Educación	18.845	1.833
Q Actividades sanitarias y de servicios sociales	42.298	2.586
R Actividades artísticas, recreativas y de entretenimiento	3.413	1.392
S Otros servicios	6.113	4.313
T Actividades de los hogares como empleadores de personal doméstico; actividades de los hogares como productores de bienes y servicios para uso propio	4.478	3
U Actividades de organizaciones y organismos extraterritoriales	2	1
No consta	894	0

10. Afiliados en alta según sexo, edad de afiliación y actividad económica



11. Afiliados en alta residentes en Extremadura por municipio de residencia. Provincia de Badajoz

06001-Acedera	278	06056-Garbayuela	150	06109-Quintana de la Serena	1.548
06002-Aceuchal	2.497	06057-Garlitos	126	06110-Reina	50
06003-Ahillones	338	06058-Garrovilla, La	923	06111-Rena	260
06004-Alange	759	06059-Granja de Torrehermosa	648	06112-Retamal de Llerena	174
06005-Albuera, La	831	06903-Guadiana	1.048	06113-Ribera del Fresno	1.265
06006-Alburquerque	1.807	06060-Guareña	2.851	06114-Risco	44
06007-Alconchel	588	06061-Haba, La	437	06115-Roca de la Sierra, La	562
06008-Alconera	241	06062-Helechosa de los Montes	164	06116-Solaleón	533
06009-Aljucén	73	06063-Herrera del Duque	1.146	06117-Salvatierra de los Barros	686
06010-Almendral	512	06064-Higuera de la Serena	273	06119-San Pedro de Mérida	320
06011-Almendralejo	12.032	06065-Higuera de Llerena	121	06123-San Vicente de Alcántara	1.876
06012-Arroyo de San Serván	1.664	06066-Higuera de Vargas	692	06118-Sancti-Spíritus	42
06013-Atalaya	101	06067-Higuera la Real	750	06120-Santa Amalia	1.778
06014-Azuaga	2.570	06068-Hinojosa del Valle	188	06121-Santa Marta	1.567
06015-Badajoz	52.175	06069-Hornachos	1.353	06122-Santos de Maimona, Los	3.112
06016-Barcarrota	1.299	06070-Jerez de los Caballeros	3.566	06124-Segura de León	595
06017-Baterno	80	06071-Lapa, La	112	06125-Siruela	621
06018-Benquerencia de la Serena	249	06073-Llera	347	06126-Solana de los Barros	1.127
06019-Berlanga	849	06074-Llerena	2.035	06127-Talarrubias	1.173
06020-Bienvenida	760	06072-Lobón	1.099	06128-Talavera la Real	2.122
06021-Bodonal de la Sierra	374	06075-Magacela	165	06129-Táliga	236
06022-Burguillos del Cerro	1.012	06076-Maguilla	364	06130-Tamurejo	45
06023-Cabeza del Buey	1.542	06077-Malcocinado	115	06131-Torre de Miguel Sesmero	568
06024-Cabeza la Vaca	451	06078-Malpartida de la Serena	224	06132-Torremayor	401
06025-Calamonte	2.704	06079-Manchita	370	06133-Torremejía	957
06026-Calera de León	357	06080-Medellín	944	06134-Trasierra	278
06027-Calzadilla de los Barros	238	06081-Medina de las Torres	403	06135-Trujillanos	525
06028-Campanario	1.767	06082-Mengabril	213	06136-Usagre	671
06029-Campillo de Llerena	559	06083-Mérida	21.154	06137-Valdecaballeros	292
06030-Capilla	39	06084-Mirandilla	475	06901-Valdelacalzada	1.213
06031-Carmonita	234	06085-Monesterio	1.446	06138-Valdetorres	502
06032-Carrascalejo, El	8	06086-Montemolín	422	06139-Valencia de las Torres	209
06033-Casas de Don Pedro	433	06087-Monterrubio de la Serena	770	06140-Valencia del Mombuey	289
06034-Casas de Reina	63	06088-Montijo	5.655	06141-Valencia del Ventoso	672
06035-Castilblanco	245	06089-Morera, La	312	06146-Valle de la Serena	374
06036-Castuera	1.919	06090-Nava de Santiago, La	399	06147-Valle de Matamoros	132
06042-Cheles	513	06091-Navalvillar de Pela	1.578	06148-Valle de Santa Ana	446
06037-Codosera, La	574	06092-Nogales	274	06142-Valverde de Burguillos	98
06038-Cordobilla de Lácara	383	06093-Oliva de la Frontera	1.925	06143-Valverde de Leganés	1.869
06039-Coronada, La	770	06094-Oliva de Mérida	763	06144-Valverde de Llerena	194
06040-Corte de Peleas	571	06095-Olivenza	4.458	06145-Valverde de Mérida	441
06041-Cristina	219	06096-Orellana de la Sierra	67	06149-Villafranca de los Barros	4.906
06043-Don Álvaro	278	06097-Orellana la Vieja	886	06150-Villagarcía de la Torre	295
06044-Don Benito	14.259	06098-Palomas	263	06151-Villagonzalo	443
06045-Entrín Bajo	216	06099-Parra, La	617	06152-Villaiba de los Barros	645
06046-Esparragalejo	555	06100-Peñalsordo	215	06153-Villanueva de la Serena	9.518
06047-Esparragosa de la Serena	381	06101-Peraleda del Zaucejo	164	06154-Villanueva del Fresno	1.171
06048-Esparragosa de Lares	325	06102-Puebla de Alcocer	387	06156-Villar de Rena	570
06049-Feria	393	06103-Puebla de la Calzada	2.152	06155-Villar del Rey	752
06050-Fregenal de la Sierra	1.692	06104-Puebla de la Reina	293	06157-Villarta de los Montes	110
06051-Fuenlabrada de los Montes	667	06107-Puebla de Obando	734	06158-Zafra	5.845
06052-Fuente de Cantos	1.735	06108-Puebla de Sancho Pérez	974	06159-Zahínos	1.315
06053-Fuente del Arco	240	06105-Puebla del Maestre	176	06160-Zalamea de la Serena	1.169
06054-Fuente del Maestre	2.927	06106-Puebla del Prior	192	06162-Zarza, La	1.418
06055-Fuentes de León	755	06902-Pueblonuevo del Guadiana	793	06161-Zarza-Capilla	105

12. Afiliados en alta residentes en Extremadura por municipio de residencia. Provincia de Cáceres

10001-Abadía	89	10076-Galisteo	304	10151-Portezuelo	70
10002-Abertura	128	10077-Garciaz	229	10152-Pozuelo de Zarcón	143
10003-Acebo	149	10078-Garganta, La	70	10905-Pueblonuevo de Miramontes	292
10004-Acehúche	340	10079-Garganta la Olla	350	10153-Puerto de Santa Cruz	101
10005-Aceituna	221	10080-Gargantilla	102	10154-Rebollar	70
10006-Ahigal	479	10081-Gargüera	35	10155-Riolobos	466
10903-Alagón del Río	366	10082-Garro villas de Alconétar	588	10156-Robledillo de Gata	27
10007-Albalá	198	10083-Garvín	30	10157-Robledillo de la Vera	86
10008-Alcántara	456	10084-Gata	472	10158-Robledillo de Trujillo	114
10009-Alcollarín	68	10085-Gordo, El	92	10159-Robledollano	124
10010-Alcuéscar	969	10086-Granja, La	99	10160-Romangordo	43
10012-Aldea del Cano	216	10087-Guadalupe	616	10901-Rosalejo	635
10013-Aldea del Obispo, La	98	10088-Guijo de Coria	65	10161-Ruanes	23
10011-Aldeacentenera	239	10089-Guijo de Galisteo	663	10162-Salorino	202
10014-Aldeanueva de la Vera	740	10090-Guijo de Granadilla	118	10163-Salvatierra de Santiago	70
10015-Aldeanueva del Camino	209	10091-Guijo de Santa Bárbara	124	10164-San Martín de Trejejo	196
10016-Aldehuela de Jerte	147	10092-Herguijuela	83	10165-Santa Ana	83
10017-Alía	225	10093-Hernán-Pérez	146	10166-Santa Cruz de la Sierra	111
10018-Aliseda	708	10094-Herrera de Alcántara	77	10167-Santa Cruz de Paniagua	103
10019-Almaraz	569	10095-Herreruela	124	10168-Santa Marta de Magasca	80
10020-Almoharín	722	10096-Hervás	1.212	10169-Santiago de Alcántara	133
10021-Arroyo de la Luz	1.969	10097-Higuera de Albalat	23	10170-Santiago del Campo	84
10023-Arroyomolinos	335	10098-Hinojal	107	10171-Santibáñez el Alto	107
10022-Arroyomolinos de la Vera	126	10099-Holguera	211	10172-Santibáñez el Bajo	258
10024-Baños de Montemayor	193	10100-Hoyos	287	10173-Saucedilla	304
10025-Barrado	124	10101-Huélagla	59	10174-Segura de Toro	66
10026-Belvis de Monroy	202	10102-Ibahernando	176	10175-Serradilla	517
10027-Benquerencia	29	10103-Jaraicejo	153	10176-Serrejón	121
10028-Berrocalejo	13	10104-Jaraíz de la Vera	2.573	10177-Sierra de Fuentes	791
10029-Berzocana	112	10105-Jarandilla de la Vera	1.020	10178-Talaván	253
10030-Bohonal de Ibor	117	10106-Jarilla	36	10179-Talaveruela de la Vera	78
10031-Botija	67	10107-Jerte	474	10180-Talayuela	2.864
10032-Brozas	612	10108-Ladrillar	46	10181-Tejeda de Tiétar	302
10033-Cabañas del Castillo	126	10109-Logrosán	635	10904-Tiétar	366
10034-Cabezabellosa	89	10110-Losar de la Vera	965	10182-Toril	44
10035-Cabezuela del Valle	891	10111-Madrigal de la Vera	438	10183-Tomavacas	400
10036-Cabrero	112	10112-Madrigalejo	589	10184-Torre, El	243
10037-Cáceres	35.884	10113-Madroñera	829	10187-Torre de Don Miguel	161
10038-Cachorrilla	15	10114-Majadas	555	10188-Torre de Santa María	164
10039-Cadalso	144	10115-Malpartida de Cáceres	1.465	10185-Torrecilla de los Angeles	204
10040-Calzadilla	123	10116-Malpartida de Plasencia	1.732	10186-Torrecillas de la Tiesa	430
10041-Caminomorisco	368	10117-Marchagaz	79	10190-Torrejón el Rubio	184
10042-Campillo de Deleitosa	8	10118-Mata de Alcántara	103	10189-Torrejuncillo	950
10043-Campo Lugar	342	10119-Membrío	194	10191-Torremenga	221
10044-Cañamero	594	10120-Mesas de Ibor	36	10192-Torremocha	219
10045-Cañaveral	345	10121-Miajadas	3.657	10193-Torreorgaz	687
10046-Carbajo	70	10122-Millanes	50	10194-Torrequemada	181
10047-Carcaboso	427	10123-Mirabel	201	10195-Trujillo	3.284
10048-Carrascalejo	43	10124-Mohedas de Granadilla	308	10196-Valdastillas	116
10049-Casar de Cáceres	1.762	10125-Monroy	341	10197-Valdecañas de Tajo	24
10050-Casar de Palomero	298	10126-Montánchez	575	10198-Valdefuentes	389
10051-Casares de las Hurdes	63	10127-Montehermoso	2.145	10199-Valdehúncar	54
10052-Casas de Don Antonio	46	10128-Moraleja	2.263	10200-Valdelacasa de Tajo	75
10053-Casas de Don Gómez	97	10129-Morcillo	135	10201-Valdemorales	80
10056-Casas de Millán	151	10130-Navaconcejo	924	10202-Valdeobispo	192
10057-Casas de Miravete	22	10131-Navalmoral de la Mata	5.780	10203-Valencia de Alcántara	1.713
10054-Casas del Castañar	209	10132-Navalvillar de Ibor	115	10204-Valverde de la Vera	86
10055-Casas del Monte	280	10133-Navas del Madroño	426	10205-Valverde del Fresno	776
10058-Casatejada	499	10134-Navezuelas	231	10902-Vegaviana	280
10059-Casillas de Coria	120	10135-Nuñomoral	398	10206-Viandar de la Vera	70
10060-Castañar de Ibor	321	10136-Oliva de Plasencia	69	10207-Villa del Campo	139
10061-Ceclavín	661	10137-Palomero	138	10208-Villa del Rey	47
10062-Cedillo	158	10138-Pasarón de la Vera	209	10209-Villamesías	99
10063-Cerezo	39	10139-Pedroso de Acim	32	10210-Villamiel	196
10064-Cilleros	555	10140-Peraleda de la Mata	454	10211-Villanueva de la Sierra	153
10065-Collado de la Vera	59	10141-Peraleda de San Román	53	10212-Villanueva de la Vera	612
10066-Conquista de la Sierra	49	10142-Perales del Puerto	327	10214-Villar de Plasencia	70
10067-Coria	4.370	10143-Pescueza	34	10213-Villar del Pedroso	153
10068-Cuacos de Yuste	300	10144-Pesga, La	266	10215-Villasbuenas de Gata	173
10069-Cumbre, La	306	10145-Piedras Albas	45	10216-Zarza de Granadilla	627
10070-Deleitosa	268	10146-Pinofranqueado	650	10217-Zarza de Montánchez	161
10071-Descargamaría	30	10147-Piornal	552	10218-Zarza la Mayor	412
10072-Eljas	261	10148-Plasencia	14.233	10219-Zorita	367
10073-Escorial	293	10149-Plasenzuela	130		
10075-Fresnedoso de Ibor	74	10150-Portaje	96		

Afiliados en alta residentes en Extremadura por municipio de residencia y régimen y sector de actividad

PROVINCIA DE BADAJOZ

	SECTOR DE ACTIVIDAD						RÉGIMEN			
	TOTAL	Agricultura	Industria	Construcción	Servicios	No consta	R. G.	R. G. Sist.	R. E.	
							R. General	Empleados de hogar	Especial Agrario	Autónomo
06001-Acedera	278	109	21	10	137	1	147	2	38	91
06002-Aceuchal	2.497	1.119	165	160	1.050	3	985	3	905	604
06003-Ahíllones	338	153	13	27	144	1	149	1	120	68
06004-Alange	759	155	39	93	468	4	490	4	107	158
06005-Albuera, La	831	234	91	55	448	3	479	8	225	119
06006-Alburquerque	1.807	395	218	129	1.062	3	1.141	16	257	393
06007-Alconchel	588	194	36	65	292	1	309	1	167	111
06008-Alconera	241	7	65	17	150	2	201	7	5	28
06009-Aljucén	73	7	3	7	56	0	51	3	5	14
06010-Almendral	512	150	29	28	303	2	288	3	114	107
06011-Almendralejo	12.032	1.138	1.339	938	8.592	25	8.511	87	701	2.733
06012-Arroyo de San Serván	1.664	603	133	110	817	1	804	6	478	376
06013-Atalaya	101	29	6	6	59	1	61	6	26	8
06014-Azuaga	2.570	504	249	159	1.657	1	1.552	23	359	636
06015-Badajoz	52.175	1.792	2.409	2.403	45.490	81	41.478	1.025	1.154	8.518
06016-Barcarrota	1.299	270	91	117	819	2	778	14	203	304
06017-Baterno	80	43	2	2	32	1	31	0	24	25
06018-Benquerencia de la Serena	249	99	11	7	130	2	123	1	53	72
06019-Berlanga	849	328	53	54	413	1	385	2	266	196
06020-Bienvenida	760	252	85	47	373	3	397	3	173	187
06021-Bodonal de la Sierra	374	102	67	33	172	0	198	0	53	123
06022-Burguillos del Cerro	1.012	143	158	62	641	8	706	8	99	199
06023-Cabeza del Buey	1.542	337	143	89	963	10	930	19	203	390
06024-Cabeza la Vaca	451	128	62	41	218	2	249	0	102	100
06025-Calamonte	2.704	691	248	200	1.559	6	1.685	11	631	377
06026-Calera de León	357	86	61	26	183	1	196	2	40	119
06027-Calzadilla de los Barros	238	74	15	21	126	2	139	1	53	45
06028-Campanario	1.767	241	233	153	1.131	9	1.202	19	135	411
06029-Campillo de Llerena	559	272	25	53	208	1	229	3	242	85
06030-Capilla	39	7	2	3	27	0	28	0	2	9
06031-Carmonita	234	131	3	6	94	0	90	0	115	29
06032-Carrascalejo, El	8	1	1	0	6	0	6	0	0	2
06033-Casas de Don Pedro	433	91	35	62	240	5	259	3	55	116
06034-Casas de Reina	63	21	8	4	30	0	36	0	11	16
06035-Castilblanco	245	46	21	22	156	0	146	1	27	71
06036-Castuera	1.919	237	182	70	1.427	3	1.248	16	89	566
06042-Cheles	513	296	19	35	161	2	175	0	285	53
06037-Codosera, La	574	167	31	37	337	2	333	4	120	117
06038-Cordobilla de Lácara	383	195	10	13	164	1	154	3	169	57
06039-Coronada, La	770	231	55	92	392	0	470	3	203	94
06040-Corte de Peleas	571	338	14	18	201	0	198	1	286	86
06041-Cristina	219	72	37	21	89	0	123	0	54	42
06043-Don Alvaro	278	28	20	20	210	0	207	1	13	57
06044-Don Benito	14.259	1.979	1.411	991	9.851	27	9.792	193	1.463	2.811
06045-Entrín Bajo	216	135	12	8	61	0	63	0	110	43
06046-Esparragalejo	555	83	40	43	387	2	423	5	61	66
06047-Esparragosa de la Serena	381	154	40	18	168	1	189	1	109	82
06048-Esparragosa de Lares	325	104	18	26	177	0	172	3	69	81
06049-Feria	393	106	51	30	206	0	222	2	75	94
06050-Fregenal de la Sierra	1.692	147	384	87	1.069	5	1.164	20	64	444
06051-Fuentalabrada de los Montes	667	369	20	24	254	0	233	2	81	351
06052-Fuente de Cantos	1.735	213	175	153	1.179	15	1.154	13	111	457
06053-Fuente del Arco	240	105	7	14	113	1	110	2	81	47
06054-Fuente del Maestro	2.927	952	396	148	1.427	4	1.576	14	755	582
06055-Fuentes de León	755	231	90	64	366	4	378	5	128	244
06056-Garbayuela	150	39	6	23	81	1	85	3	19	43
06057-Garlitos	126	62	1	4	58	1	49	1	43	33
06058-Garrovilla, La	923	235	93	68	527	0	598	2	191	132
06059-Granja de Torrehermosa	648	189	26	59	372	2	329	9	113	197
06060-Guadiana	1.048	341	56	129	520	2	563	3	287	195
06060-Guareña	2.851	1.054	245	132	1.415	5	1.441	12	943	455
06061-Haba, La	437	51	67	63	255	1	309	8	32	88
06062-Helechosa de los Montes	164	45	4	12	103	0	91	0	37	36
06063-Herrera del Duque	1.146	225	123	73	723	2	687	9	111	339
06064-Higuera de la Serena	273	56	24	18	173	2	173	1	43	56
10065-Collado de la Vera	59	10	7	2	40	0	36	1	8	14
06066-Higuera de Vargas	692	374	43	34	240	1	257	2	347	86
06067-Higuera la Real	750	76	195	35	441	3	496	12	41	201
06068-Hinojosa del Valle	188	64	9	9	106	0	92	0	58	38
06069-Hornachos	1.353	481	88	104	680	0	633	3	438	279
06070-Jerez de los Caballeros	3.566	235	941	173	2.211	6	2.670	25	157	714
06071-Lapa, La	112	38	16	7	51	0	65	0	32	15
06073-Llera	347	153	12	26	156	0	155	0	136	56
06074-Llerena	2.035	161	110	99	1.662	3	1.442	10	114	469
06072-Lobón	1.099	317	81	59	638	4	675	4	262	158
06075-Magacela	165	43	6	26	90	0	90	2	30	43
06076-Maguiilla	364	206	18	10	130	0	124	0	172	68
06077-Malcocinado	115	86	5	0	24	0	19	2	86	8
06078-Malpartida de la Serena	224	74	11	6	133	0	119	0	66	39
06079-Manchita	370	209	16	24	121	0	128	2	194	46
06080-Medellín	944	332	88	65	458	1	490	6	264	184
06081-Medina de las Torres	403	54	58	29	260	2	284	4	31	84
06082-Mengabril	213	93	33	9	77	1	99	1	87	26
06083-Mérida	21.154	552	1.107	895	18.551	49	17.164	173	286	3.531
06084-Mirandilla	475	115	37	32	289	2	315	8	72	80

Afiliados en alta residentes en Extremadura por municipio de residencia y régimen y sector de actividad

PROVINCIA DE BADAJOZ

	TOTAL	SECTOR DE ACTIVIDAD					RÉGIMEN			
		Agricultura	Industria	Construcción	Servicios	No consta	R. General	R. G.	R. G. Sist.	R. E.
								Empleados de hogar	Especial Agrario	
06085-Monesterio	1.446	201	178	123	941	3	884	6	81	475
06086-Montemolín	422	138	31	33	219	1	228	2	112	80
06087-Monterrubio de la Serena	770	330	62	42	334	2	336	3	192	239
06088-Montijo	5.655	1.013	469	500	3.661	12	3.698	25	833	1.099
06089-Morera, La	312	149	11	16	136	0	132	1	115	64
06090-Nava de Santiago, La	399	191	19	20	168	1	165	8	142	84
06091-Navalvillar de Pela	1.578	548	85	110	829	6	775	11	375	417
06092-Nogales	274	107	44	24	98	1	131	2	85	56
06093-Oliva de la Frontera	1.925	504	334	109	971	7	1.067	8	405	445
06094-Oliva de Mérida	763	491	23	85	164	0	215	2	472	74
06095-Olivenza	4.458	1.100	221	434	2.696	7	2.689	40	995	734
06096-Orellana de la Sierra	67	15	1	7	42	2	41	0	11	15
06097-Orellana la Vieja	886	134	75	132	543	2	561	10	51	264
06098-Palomas	263	163	11	10	77	2	89	0	149	25
06099-Parra, La	617	292	48	54	222	1	263	1	275	78
06100-Peñalsordo	215	76	9	18	108	4	99	0	31	85
06101-Peraleda del Zaucejo	164	88	12	1	63	0	62	0	55	47
06102-Puebla de Alcocer	387	67	43	22	255	0	251	3	36	97
06103-Puebla de la Calzada	2.152	401	215	252	1.277	7	1.399	9	333	411
06104-Puebla de la Reina	293	129	18	22	124	0	141	1	105	46
06107-Puebla de Obando	734	351	42	77	263	1	307	9	340	78
06108-Puebla de Sancho Pérez	974	103	160	83	626	2	695	12	73	194
06105-Puebla del Maestre	176	67	12	6	90	1	93	0	47	36
06106-Puebla del Prior	192	73	21	14	83	1	93	0	49	50
06902-Pueblonuevo del Guadiana	793	303	54	50	383	3	401	3	251	138
06109-Quintana de la Serena	1.548	141	346	111	942	8	1.094	9	65	380
06110-Reina	50	28	0	1	21	0	19	0	24	7
06111-Rena	260	165	10	7	78	0	62	0	148	50
06112-Retamal de Llerena	174	80	10	15	68	1	73	0	63	38
06113-Ribera del Fresno	1.265	339	112	105	706	3	688	1	192	384
06114-Risco	44	15	2	7	19	1	26	0	13	5
06115-Roca de la Sierra, La	562	196	29	56	281	0	290	7	167	98
06116-Salvaleón	533	120	81	30	301	1	336	1	76	120
06117-Salvatierra de los Barros	686	219	118	45	303	1	340	1	160	185
06119-San Pedro de Mérida	320	92	14	8	206	0	201	0	82	37
06123-San Vicente de Alcántara	1.876	179	529	169	997	2	1.305	8	117	446
06118-Sancti-Spiritus	42	16	2	0	24	0	21	1	8	12
06120-Santa Amalia	1.778	637	215	114	809	3	890	4	495	389
06121-Santa Marta	1.567	447	107	174	837	2	819	7	321	420
06122-Santos de Maimona, Los	3.112	388	347	267	2.095	15	2.201	35	274	602
06124-Segura de León	595	150	64	46	333	2	336	4	116	139
06125-Siruela	621	186	37	35	361	2	327	6	66	222
06126-Solana de los Barros	1.127	591	57	82	395	2	420	1	496	210
06127-Talarrubias	1.173	166	139	108	757	3	805	8	80	280
06128-Talavera la Real	2.122	582	252	121	1.164	3	1.182	15	472	453
06129-Táliga	236	74	14	43	105	0	114	3	67	52
06130-Tamurejo	45	17	3	2	23	0	25	0	4	16
06131-Torre de Miguel Sesmero	568	189	57	35	286	1	304	1	164	99
06132-Torremayor	401	172	33	28	166	2	211	0	156	34
06133-Torremejía	957	324	133	62	436	2	490	3	274	190
06134-Trasierra	278	159	7	10	101	1	101	4	143	30
06135-Trujillanos	525	57	35	35	398	0	393	6	27	99
06136-Usagre	671	236	38	79	318	0	367	2	194	108
06137-Valdecaballeros	292	59	30	27	175	1	162	1	39	90
06901-Valdelacalzada	1.213	512	67	135	499	0	555	4	419	235
06138-Valdetorres	502	239	47	23	193	0	222	1	228	51
06139-Valencia de las Torres	209	81	6	13	109	0	110	1	68	30
06140-Valencia del Mombuey	289	159	26	9	94	1	102	1	142	44
06141-Valencia del Ventoso	672	191	91	48	340	2	370	4	114	184
06146-Valle de la Serena	374	134	23	30	186	1	203	0	81	90
06147-Valle de Matamoros	132	28	18	10	75	1	88	2	26	16
06148-Valle de Santa Ana	446	124	101	37	183	1	280	0	106	60
06142-Valverde de Burguillos	98	12	25	8	53	0	73	1	5	19
06143-Valverde de Leganés	1.869	638	137	166	926	2	965	6	592	306
06144-Valverde de Llerena	194	97	7	10	80	0	77	1	87	29
06145-Valverde de Mérida	441	153	28	38	221	1	240	3	144	54
06149-Villafranca de los Barros	4.906	615	709	346	3.225	11	3.503	22	372	1.009
06150-Villagarcía de la Torre	295	72	21	25	177	0	171	3	60	61
06151-Villagonzalo	443	158	41	28	215	1	222	2	128	91
06152-Villalba de los Barros	645	269	36	43	296	1	302	3	213	127
06153-Villanueva de la Serena	9.518	1.640	737	659	6.462	20	6.352	110	1.245	1.811
06154-Villanueva del Fresno	1.171	513	73	59	524	2	469	8	432	262
06156-Villar de Rena	570	273	33	28	235	1	259	5	177	129
06155-Villar del Rey	752	207	58	70	413	4	428	14	169	141
06157-Villarta de los Montes	110	32	5	4	69	0	65	0	22	23
06158-Zafra	5.845	181	733	281	4.635	15	4.512	78	71	1.184
06159-Zahinos	1.315	709	139	81	385	1	431	1	642	241
06160-Zalamea de la Serena	1.169	208	113	94	751	3	709	4	142	314
06162-Zarza, La	1.418	342	99	149	822	6	811	9	267	331
06161-Zarza-Capilla	105	31	15	6	53	0	52	0	10	43

Afilados en alta residentes en Extremadura por municipio de residencia y régimen y sector de actividad

PROVINCIA DE CÁCERES

	RÉGIMEN										
	TOTAL	SECTOR DE ACTIVIDAD					R. G.				R. E.
		Agricultura	Industria	Construcción	Servicios	No consta	R. General	Empleados de hogar	R. G. Sist. Especial Agrario	Autónomo	
10001-Abadía	89	10	12	11	56	0	62	0	7	20	
10002-Abertura	128	54	10	8	55	1	59	1	40	28	
10003-Acebo	149	44	7	17	81	0	51	1	33	64	
10004-Acehúche	340	145	52	11	132	0	150	0	113	77	
10005-Aceituna	221	104	14	28	75	0	98	0	89	34	
10006-Ahigal	479	172	42	39	222	4	192	2	127	158	
10903-Alagón del Río	366	122	38	18	188	0	200	3	80	83	
10007-Albalá	198	54	5	23	116	0	110	1	31	56	
10008-Alcántara	456	46	27	46	336	1	334	2	23	97	
10009-Alcollarín	68	17	5	4	42	0	41	0	13	14	
10010-Alcuéscar	969	244	50	76	594	5	617	1	198	153	
10012-Aldea del Cano	216	40	9	15	151	1	138	4	31	43	
10013-Aldea del Obispo, La	98	42	3	9	40	4	45	0	26	27	
10011-Aldeacentenera	239	68	15	15	141	0	128	2	46	63	
10014-Aldeanueva de la Vera	740	342	44	55	297	2	284	2	130	324	
10015-Aldeanueva del Camino	209	19	30	14	146	0	124	0	7	78	
10016-Aldehuela de Jerte	147	19	11	18	98	1	98	5	15	29	
10017-Alía	225	80	4	16	124	1	109	2	51	63	
10018-Aliseda	708	220	68	63	357	0	395	15	184	114	
10019-Almaraz	569	27	146	49	347	0	475	2	13	79	
10020-Almoharín	722	274	69	41	337	1	361	1	250	110	
10021-Arroyo de la Luz	1.969	156	123	322	1.358	10	1.455	31	74	409	
10023-Arroyomolinos	335	114	22	19	179	1	171	1	89	74	
10022-Arroyomolinos de la Vera	126	42	6	14	64	0	64	1	25	36	
10024-Baños de Montemayor	193	11	7	16	159	0	125	1	2	65	
10025-Barrado	124	60	2	8	54	0	46	1	31	46	
10026-Belvis de Monroy	202	28	26	11	137	0	138	4	7	53	
10027-Benquerencia	29	8	2	2	17	0	18	0	7	4	
10028-Berrocalejo	13	1	0	0	12	0	9	0	0	4	
10029-Berzocana	112	40	6	11	55	0	49	1	29	33	
10030-Bohonal de Ibor	117	16	12	13	76	0	67	2	10	38	
10031-Botija	67	13	5	7	42	0	41	1	6	19	
10032-Brozas	612	118	49	84	361	0	352	11	66	183	
10033-Cabañas del Castillo	126	58	5	11	52	0	55	1	34	36	
10034-Cabezabellosa	89	31	5	6	45	2	40	0	15	34	
10035-Cabezuela del Valle	891	526	17	48	300	0	250	4	416	221	
10036-Cabrero	112	74	5	7	26	0	26	0	55	31	
10037-Cáceres	35.884	617	1.620	2.098	31.448	101	29.001	718	208	5.957	
10038-Cachorrilla	15	4	0	1	10	0	8	0	3	4	
10039-Cadalso	144	55	13	9	66	1	61	0	52	31	
10040-Calzadilla	123	41	13	19	50	0	73	0	28	22	
10041-Caminomorisco	368	102	18	32	216	0	214	0	57	97	
10042-Campillo de Deleitosa	8	2	0	3	3	0	2	0	1	5	
10043-Campo Lugar	342	160	18	13	151	0	149	1	93	99	
10044-Cañamero	594	170	57	64	302	1	277	4	141	172	
10045-Cañaveral	345	27	59	41	218	0	240	6	22	77	
10046-Carbajo	70	16	3	7	44	0	42	1	15	12	
10047-Carcaboso	427	74	31	63	257	2	274	8	59	86	
10048-Carrascalejo	43	5	2	10	26	0	18	1	1	23	
10049-Casar de Cáceres	1.762	129	315	179	1.134	5	1.327	38	47	350	
10050-Casar de Palomero	298	134	8	21	133	2	119	1	107	71	
10051-Casares de las Hurdes	63	14	3	4	42	0	40	0	6	17	
10052-Casas de Don Antonio	46	6	3	3	34	0	31	0	6	9	
10053-Casas de Don Gómez	97	26	3	15	53	0	52	0	11	34	
10056-Casas de Millán	151	32	7	13	97	2	91	1	24	35	
10057-Casas de Miravete	22	3	0	0	19	0	14	0	1	7	
10054-Casas del Castañar	209	58	5	14	132	0	105	0	30	74	
10055-Casas del Monte	280	62	75	27	115	1	164	0	49	67	
10058-Casatejada	499	124	79	34	261	1	306	2	110	81	
10059-Casillas de Coria	120	31	9	17	61	2	78	0	17	25	
10060-Castañar de Ibor	321	98	23	40	159	1	159	2	89	71	
10061-Ceclavín	661	268	45	92	255	1	311	1	228	121	
10062-Cedillo	158	48	22	22	66	0	95	0	43	20	
10063-Cerezo	39	23	2	0	14	0	10	0	16	13	
10064-Cilleros	555	225	23	58	249	0	233	1	191	130	
10065-Collado de la Vera	59	10	7	2	40	0	36	1	8	14	
10066-Conquista de la Sierra	49	9	3	5	31	1	29	1	4	15	
10067-Coria	4.370	461	352	472	3.080	5	3.091	37	275	967	
10068-Cuacos de Yuste	300	44	73	32	151	0	187	9	26	78	
10069-Cumbre, La	306	47	27	24	208	0	226	2	27	51	
10070-Deleitosa	268	44	28	41	155	0	158	5	21	84	
10071-Descargamaría	30	9	1	2	18	0	17	0	8	5	
10072-Eljas	261	114	13	20	113	1	100	2	109	50	
10073-Escorial	293	75	52	28	136	2	182	5	54	52	
10075-Fresnedoso de Ibor	74	18	3	16	37	0	41	1	12	20	
10076-Galisteo	304	78	33	22	170	1	186	4	62	52	
10077-Garciaz	229	100	8	17	102	2	100	3	72	54	
10078-Garganta, La	70	15	9	11	35	0	41	0	4	25	
10079-Garganta la Olla	350	152	29	16	152	1	138	0	104	108	
10080-Gargantilla	102	47	7	8	40	0	44	0	24	34	
10081-Gargüera	35	14	1	1	19	0	18	1	2	14	
10082-Garrovillas de Alconétar	588	68	55	84	377	4	421	5	31	131	
10083-Garvín	30	20	1	1	8	0	8	0	14	8	
10084-Gata	472	165	37	48	221	1	228	4	111	129	
10085-Gordo, El	92	5	35	7	45	0	77	0	4	11	

Afilados en alta residentes en Extremadura por municipio de residencia y régimen y sector de actividad

PROVINCIA DE CÁCERES

	SECTOR DE ACTIVIDAD						RÉGIMEN			
	TOTAL	Agricultura	Industria	Construcción	Servicios	No consta	R. G.	R. G. Sist.	R. E.	R. E.
							R. General	Empleados de hogar		
10086-Granja, La	99	27	20	6	46	0	49	1	18	31
10087-Guadalupe	616	95	27	56	433	5	408	3	67	138
10088-Guijo de Coria	65	30	6	5	24	0	27	0	21	17
10089-Guijo de Galisteo	663	273	29	64	293	4	322	1	191	149
10090-Guijo de Granadilla	118	32	7	5	74	0	66	0	20	32
10091-Guijo de Santa Bárbara	124	27	12	16	69	0	69	1	10	44
10092-Herguiejuela	83	12	10	8	53	0	55	1	8	19
10093-Hernán-Pérez	146	61	6	16	63	0	62	0	47	37
10094-Herrera de Alcántara	77	32	6	13	26	0	34	0	31	12
10095-Herreruela	124	43	31	4	46	0	69	4	33	18
10096-Hervás	1.212	54	171	95	888	4	806	10	34	362
10097-Higuera de Albalat	23	5	4	2	12	0	13	0	3	7
10098-Hinojal	107	27	8	14	58	0	56	0	8	43
10099-Holguera	211	69	9	21	110	2	110	0	41	60
10100-Hoyos	287	79	14	29	164	1	158	1	67	61
10101-Huélagá	59	21	7	3	28	0	29	0	14	16
10102-Ibañero	176	22	11	32	108	3	120	1	13	42
10103-Jaraicejo	153	35	7	14	96	1	88	2	22	41
10104-Jaraz de la Vera	2.573	681	294	158	1.437	3	1.432	21	582	538
10105-Jarandilla de la Vera	1.020	187	72	98	660	3	584	12	104	320
10106-Jarilla	36	8	4	1	23	0	21	0	3	12
10107-Jerte	474	213	10	30	220	1	174	1	167	132
10108-Ladrillar	46	24	1	4	17	0	13	0	1	32
10109-Logrosán	635	124	47	47	415	2	378	6	90	161
10110-Losar de la Vera	965	308	66	48	540	3	470	5	147	343
10111-Madrigal de la Vera	438	99	30	60	249	0	182	2	90	164
10112-Madrigalejo	589	254	50	34	251	0	269	2	206	112
10113-Madroñera	829	149	32	125	522	1	499	16	124	190
10114-Majadas	555	245	68	33	208	1	275	1	243	36
10115-Malpartida de Cáceres	1.465	74	132	155	1.096	8	1.132	40	48	245
10116-Malpartida de Plasencia	1.732	145	389	206	989	3	1.291	13	100	328
10117-Marchagaz	79	51	3	6	18	1	18	1	48	12
10118-Mata de Alcántara	103	25	7	11	60	0	64	1	9	29
10119-Membrío	194	69	10	23	92	0	93	1	61	39
10120-Mesas de Ibor	36	5	2	5	24	0	24	0	1	11
10121-Miñadadas	3.657	697	467	289	2.193	11	2.230	28	317	1.082
10122-Millanes	50	4	5	6	35	0	33	0	2	15
10123-Mirabel	201	35	22	45	97	2	137	1	34	29
10124-Mohedas de Granadilla	308	115	23	33	137	0	138	1	103	66
10125-Monroy	341	125	23	35	158	0	156	9	81	95
10126-Montánchez	575	77	52	67	379	0	379	3	58	135
10127-Montehermoso	2.145	536	166	203	1.233	7	1.167	7	391	580
10128-Moraleja	2.263	340	205	222	1.490	6	1.403	11	211	638
10129-Morcillo	135	42	18	15	59	1	77	1	36	21
10130-Navaconcejo	924	509	24	61	328	2	297	3	435	189
10131-Navalmoral de la Mata	5.780	547	938	318	3.966	11	4.168	55	467	1.090
10132-Navalvillar de Ibor	115	41	7	5	62	0	55	1	38	21
10133-Navas del Madroño	426	68	28	83	246	1	269	14	41	102
10134-Navezuelas	231	90	5	23	113	0	110	0	69	52
10135-Nuñomoral	398	106	15	43	232	2	238	0	67	93
10136-Oliva de Plasencia	69	16	3	8	42	0	37	1	14	17
10137-Palomero	138	75	7	6	50	0	43	0	53	42
10138-Pasarón de la Vera	209	74	7	16	112	0	101	2	66	40
10139-Pedroso de Acim	32	10	4	1	16	1	19	0	10	3
10140-Peraleda de la Mata	454	80	104	34	235	1	294	3	54	103
10141-Peraleda de San Román	53	21	2	15	15	0	16	0	15	22
10142-Perales del Puerto	327	149	9	24	145	0	133	0	133	61
10143-Pescueza	34	11	0	2	21	0	15	0	2	17
10144-Pesga, La	266	97	6	16	147	0	127	0	46	93
10145-Piedras Albas	45	14	1	5	23	2	27	0	10	8
10146-Pinofranqueado	650	241	19	60	330	0	299	0	117	234
10147-Piornal	552	285	25	27	214	1	197	0	110	245
10148-Plasencia	14.233	527	1.071	1.117	11.487	31	10.950	210	287	2.786
10149-Plasenzuela	130	26	7	7	90	0	86	2	13	29
10150-Portaje	96	19	6	2	69	0	65	0	13	18
10151-Portezuelo	70	19	3	18	30	0	46	1	15	8
10152-Pozuelo de Zarzón	143	49	19	18	57	0	75	0	38	30
10905-Pueblonuevo de Miramontes	292	145	30	16	101	0	122	0	125	45
10153-Puerto de Santa Cruz	101	32	8	7	54	0	50	4	25	22
10154-Rebollar	70	45	1	5	18	1	21	0	23	26
10155-Riolobos	466	181	36	46	201	2	216	4	112	134
10156-Robledillo de Gata	27	5	1	0	21	0	16	0	4	7
10157-Robledillo de la Vera	86	13	6	7	60	0	50	0	5	31
10158-Robledillo de Trujillo	114	39	7	14	54	0	59	1	37	17
10159-Robledollano	124	45	10	12	57	0	54	2	37	31
10160-Romangordo	43	3	3	4	33	0	37	0	0	6
10901-Rosalejo	635	260	79	38	257	1	302	4	170	159
10161-Ruanes	23	6	2	5	10	0	14	0	5	4
10162-Salorino	202	66	13	15	108	0	110	2	59	31
10163-Salvaterra de Santiago	70	9	11	11	38	1	45	0	3	22
10164-San Martín de Trevejo	196	70	12	15	99	0	74	0	59	63
10165-Santa Ana	83	18	5	18	41	1	56	0	12	15
10166-Santa Cruz de la Sierra	111	46	8	3	54	0	48	0	31	32
10167-Santa Cruz de Paniagua	103	64	2	5	32	0	34	0	56	13
10168-Santa Marta de Magasca	80	28	5	2	45	0	44	0	24	12

Afilados en alta residentes en Extremadura por municipio de residencia y régimen y sector de actividad

PROVINCIA DE CÁCERES

	TOTAL	SECTOR DE ACTIVIDAD					RÉGIMEN			
		Agricultura	Industria	Construcción	Servicios	No consta	R. General	R. G.	R. G. Sist.	R. E.
								Empleados de hogar	Especial Agrario	
10169-Santiago de Alcántara	133	32	8	33	60	0	79	1	31	22
10170-Santiago del Campo	84	28	10	7	39	0	50	0	11	23
10171-Santibáñez el Alto	107	61	5	4	37	0	35	1	54	17
10172-Santibáñez el Bajo	258	87	25	22	123	1	118	2	63	75
10173-Saucedilla	304	64	54	18	168	0	206	1	56	41
10174-Segura de Toro	66	12	4	10	39	1	45	1	8	12
10175-Serradilla	517	147	28	56	284	2	313	7	112	85
10176-Serrejón	121	44	6	5	65	1	67	1	38	15
10177-Sierra de Fuentes	791	42	48	118	577	6	602	18	25	146
10178-Talaván	253	68	14	47	124	0	144	3	39	67
10179-Talaveruela de la Vera	78	22	3	12	40	1	37	0	14	27
10180-Talayuela	2.864	1.238	352	222	1.049	3	1.258	5	1.085	516
10181-Tejeda de Tiétar	302	120	20	23	139	0	139	1	100	62
10904-Tiétar	366	135	58	24	149	0	185	0	99	82
10182-Toril	44	19	4	3	18	0	21	1	18	4
10183-Tornavacas	400	214	6	49	130	1	115	4	167	114
10184-Torno, El	243	103	9	10	121	0	89	3	48	103
10187-Torre de Don Miguel	161	55	8	7	91	0	74	0	52	35
10188-Torre de Santa María	164	50	14	13	87	0	85	1	47	31
10185-Torrecilla de los Angeles	204	80	9	15	100	0	96	0	59	49
10186-Torrecillas de la Tiesa	430	81	40	76	232	1	278	1	39	112
10190-Torrejón el Rubio	184	60	8	19	97	0	87	3	53	41
10189-Torrejoncillo	950	119	83	163	584	1	627	7	94	222
10191-Torremenga	221	43	21	21	135	1	136	2	35	48
10192-Torremocha	219	42	13	10	152	2	150	2	23	44
10193-Torreorgaz	687	55	42	105	478	7	488	23	20	156
10194-Torrequemada	181	23	23	17	117	1	115	0	11	55
10195-Trujillo	3.284	246	364	305	2.357	12	2.353	40	120	771
10196-Valdastillas	116	43	3	10	60	0	51	0	15	50
10197-Valdecañas de Tajo	24	1	2	4	17	0	17	0	1	6
10198-Valdefuentes	389	76	39	34	238	2	242	0	54	93
10199-Valdehúncar	54	6	3	5	40	0	39	0	2	13
10200-Valdelacasa de Tajo	75	15	3	17	40	0	28	0	5	42
10201-Valdemorales	80	38	3	8	31	0	38	0	35	7
10202-Valdeobispo	192	42	9	24	116	1	119	1	31	41
10203-Valencia de Alcántara	1.713	222	135	204	1.149	3	1.110	22	150	431
10204-Valverde de la Vera	86	21	1	11	53	0	46	0	16	24
10205-Valverde del Fresno	776	281	44	79	371	1	360	2	223	191
10902-Vegaviana	280	87	24	26	142	1	158	0	55	67
10206-Viandar de la Vera	70	19	9	12	30	0	35	0	8	27
10207-Villa del Campo	139	66	7	3	63	0	53	1	52	33
10208-Villa del Rey	47	16	3	5	23	0	30	0	9	8
10209-Villamesías	99	41	5	5	48	0	49	1	38	11
10210-Villamiel	196	110	14	18	53	1	64	1	96	35
10211-Villanueva de la Sierra	153	85	6	12	50	0	51	0	78	24
10212-Villanueva de la Vera	612	101	51	78	382	0	289	7	55	261
10213-Villar del Pedroso	153	51	4	17	80	1	62	6	23	62
10214-Villar de Plasencia	70	18	6	2	44	0	39	0	6	25
10215-Villasbuenas de Gata	173	63	9	11	90	0	69	3	52	49
10216-Zarza de Granadilla	627	108	84	62	370	3	318	6	73	230
10217-Zarza de Montánchez	161	58	12	13	78	0	81	0	49	31
10218-Zarza la Mayor	412	221	19	31	140	1	131	2	198	81
10219-Zorita	367	107	11	39	209	1	192	3	86	86