

Afiliación a la Seguridad
Social en Extremadura.

Mayo 2022



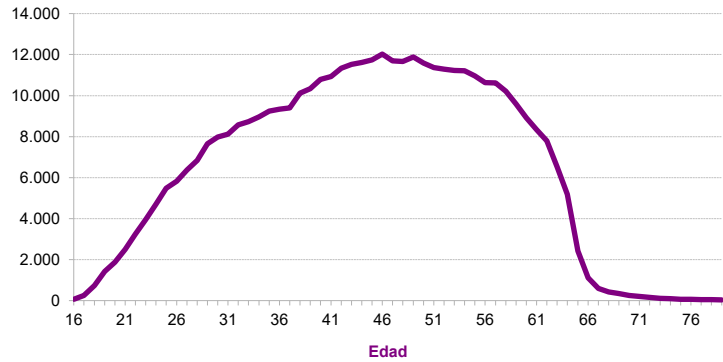
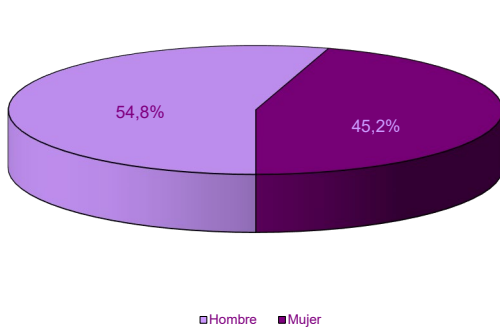
NOTA ACLARATORIA:

Existen diferencias en el número de afiliados de esta publicación y los datos que facilita el Ministerio de Inclusión, Seguridad Social y Migraciones. Estas diferencias son debidas a que existen personas que están dadas de alta en los registros de la Seguridad Social de más de una provincia (normalmente limítrofes). El Ministerio de Inclusión, Seguridad Social y Migraciones la contabiliza una única vez en la provincia dónde tenga mayor antigüedad de alta en la empresa, desde el IEEX se contabilizan todas las personas dadas de alta en empresas extremeñas, independientemente de que estén dadas de alta en alguna otra Comunidad Autónoma.

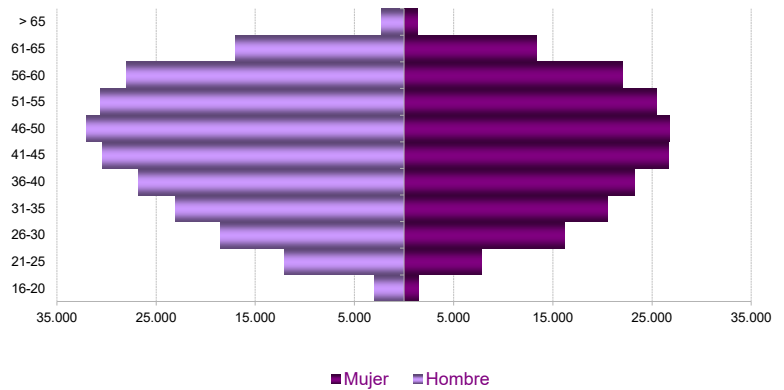
FUENTE: Instituto de Estadística de Extremadura a partir de datos facilitados por el Ministerio de Inclusión, Seguridad Social y Migraciones. Tesorería General de la Seguridad Social

Afiliados en alta en Extremadura. 408.439

1. Afiliados en alta en Extremadura según sexo y edad



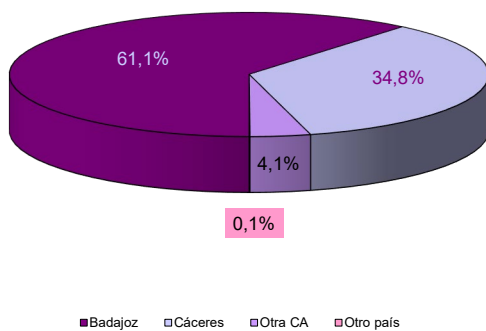
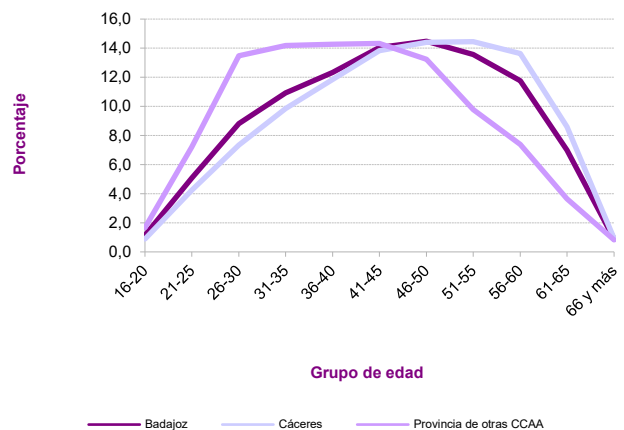
EDAD	SEXO	
	Hombre	Mujer
16-20	2.938	1.415
21-25	12.084	7.794
26-30	18.522	16.142
31-35	23.063	20.561
36-40	26.775	23.210
41-45	30.423	26.696
46-50	32.059	26.777
51-55	30.623	25.438
56-60	27.971	22.014
61-65	16.960	13.318
> 65	2.255	1.401
No consta		
Total	223.673	184.766



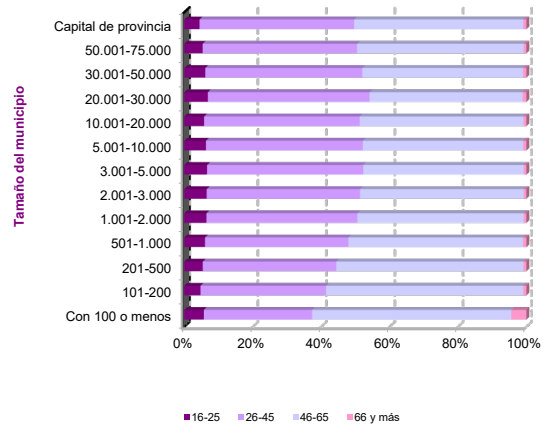
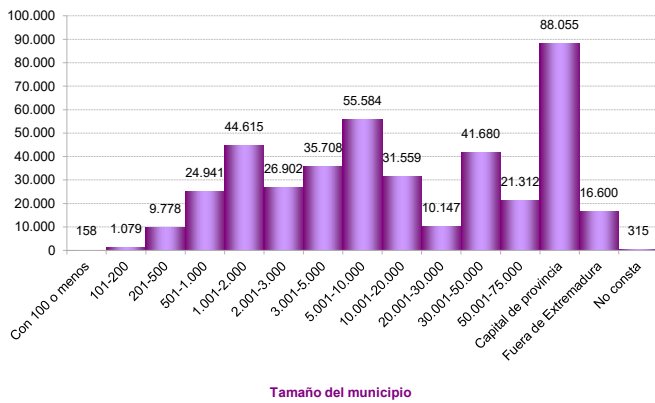
2. Afiliados en alta según lugar de residencia y edad

LUGAR DE RESIDENCIA

Badajoz	249.421
Cáceres	142.097
Otra CA	16.600
Otro país	227
No consta	94

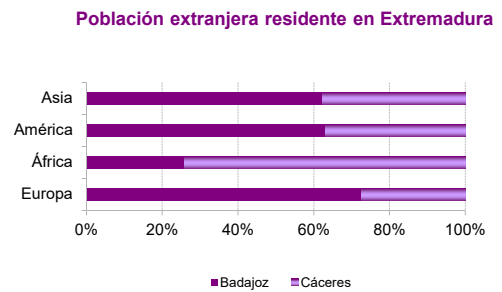
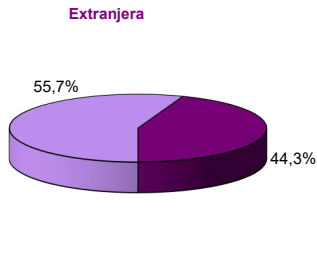
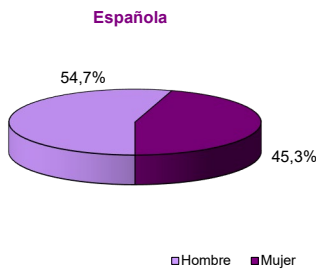


3. Afiliados en alta según tamaño del municipio de residencia y edad

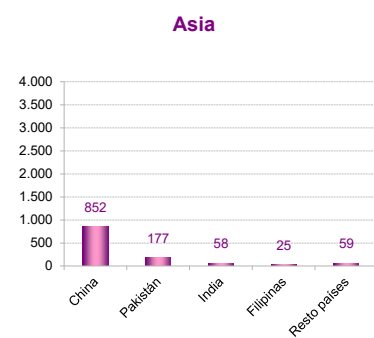
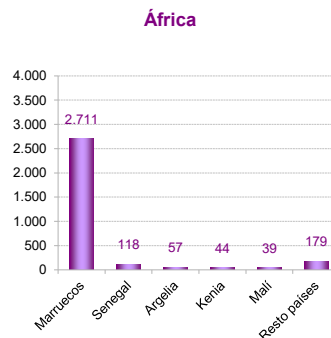
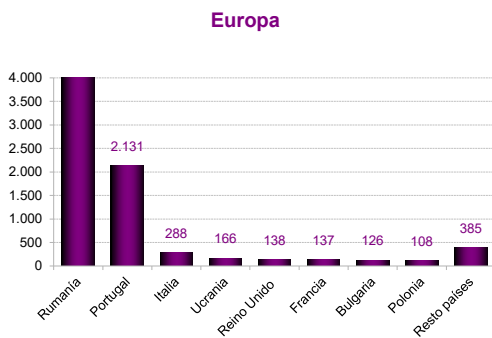
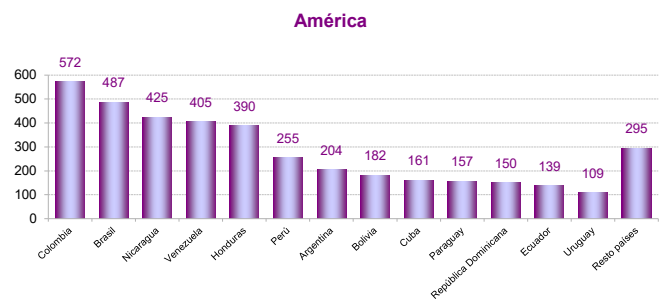
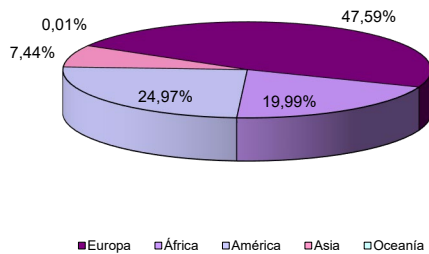


4. Afiliados en alta según sexo y nacionalidad

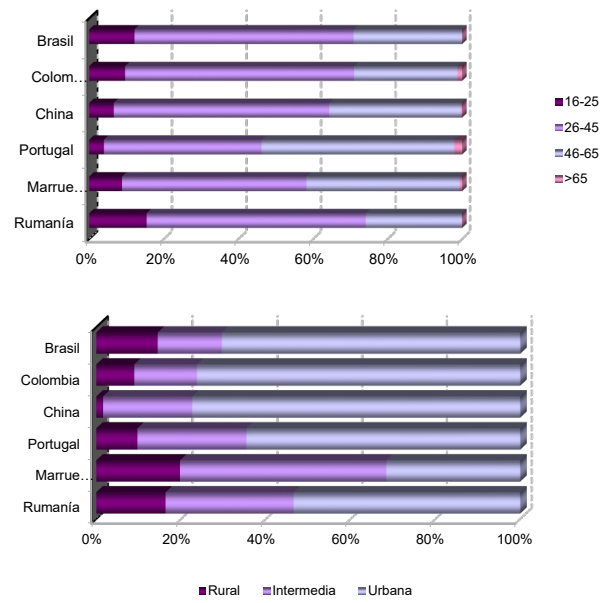
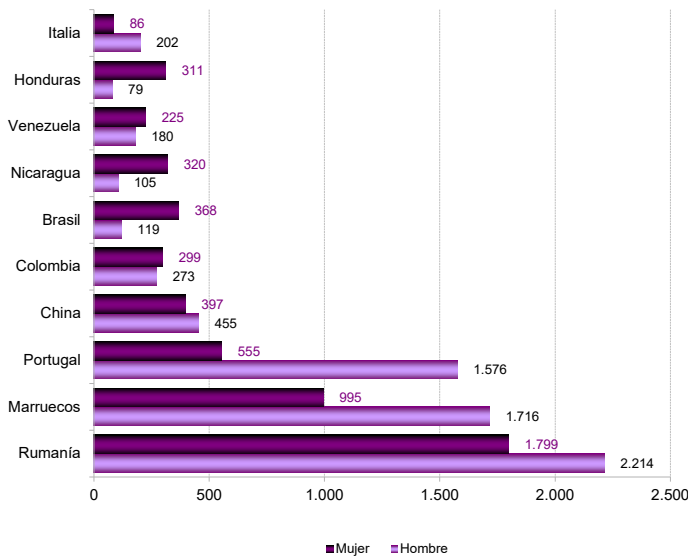
	SEXO		Total
	Hombre	Mujer	
Española	214.879	177.762	392.641
Extranjera	8.794	7.004	15.798



5. Afiliados en alta extranjeros según nacionalidad

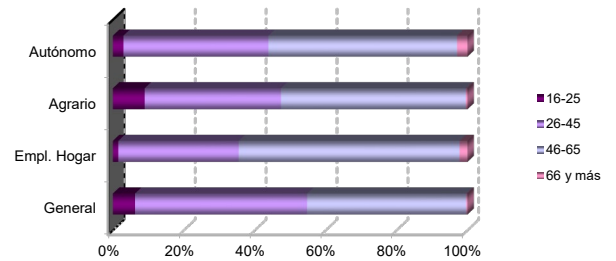


6. Afiliados en alta extranjeros según sexo, edad, tamaño de municipio de residencia y principales nacionalidades



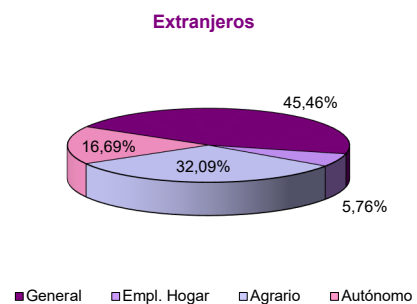
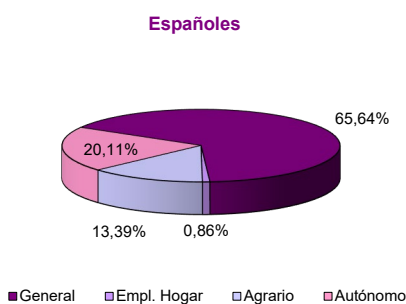
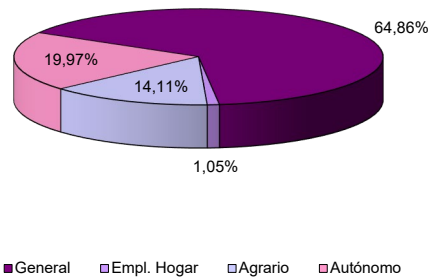
7. Afiliados en alta según régimen de afiliación, sexo y edad

	SEXO		Total
	Hombre	Mujer	
General	135.050	129.874	264.924
Empl. Hogar	141	4.163	4.304
Agrario	34.084	23.546	57.630
Autónomo	54.398	27.183	81.581



8. Afiliados en alta según régimen de afiliación y nacionalidad

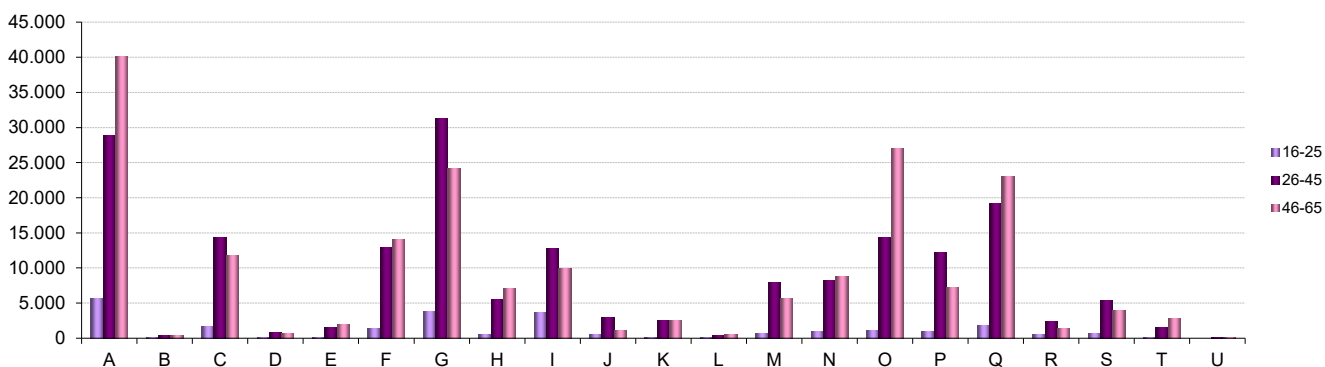
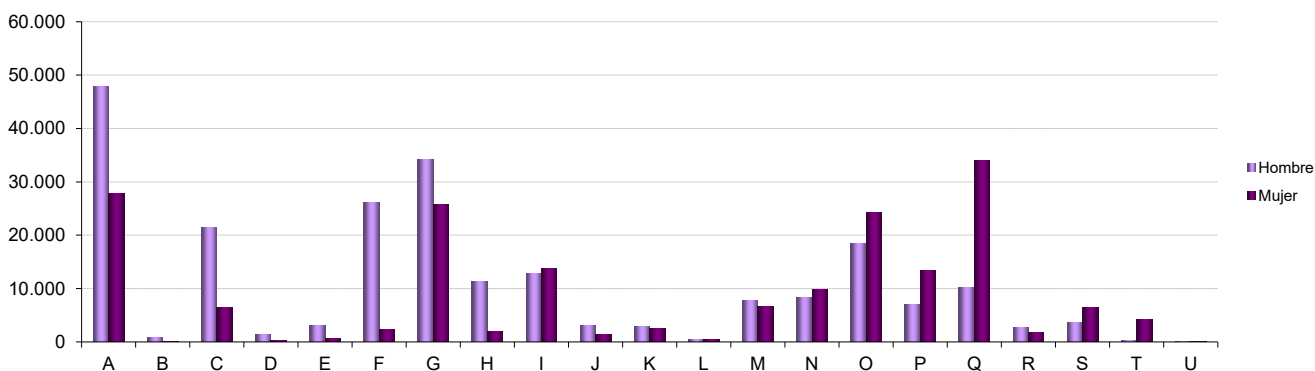
	NACIONALIDAD	
	Española	Extranjera
General	257.742	7.182
Empl. Hogar	3.394	910
Agrario	52.561	5.069
Autónomo	78.944	2.637



9. Afiliados en alta según régimen de afiliación y actividad económica

	RÉGIMEN	
	General	Autónomo
A Agricultura, ganadería, silvicultura y pesca	59.244	16.388
B Industrias extractivas	767	69
C Industria manufacturera	23.013	4.873
D Suministro de energía eléctrica, gas, vapor y aire acondicionado	1.517	55
E Suministro de agua, actividades de saneamiento, gestión de residuos y descontaminación	3.592	41
F Construcción	19.778	8.803
G Comercio al por mayor y al por menor; reparación de vehículos de motor y motocicletas	38.910	20.998
H Transporte y almacenamiento	9.798	3.521
I Hostelería	18.911	7.638
J Información y comunicaciones	3.707	819
K Actividades financieras y de seguros	3.943	1.321
L Actividades inmobiliarias	518	453
M Actividades profesionales, científicas y técnicas	9.597	4.816
N Actividades administrativas y servicios auxiliares	16.368	1.688
O Administración Pública y defensa; Seguridad Social obligatoria	42.655	15
P Educación	18.594	1.817
Q Actividades sanitarias y de servicios sociales	41.687	2.522
R Actividades artísticas, recreativas y de entretenimiento	3.004	1.370
S Otros servicios	5.833	4.367
T Actividades de los hogares como empleadores de personal doméstico; actividades de los hogares como productores de bienes y servicios para uso propio	4.537	4
U Actividades de organizaciones y organismos extraterritoriales	3	3
No consta	882	0

10. Afiliados en alta según sexo, edad de afiliación y actividad económica



11. Afiliados en alta residentes en Extremadura por municipio de residencia. Provincia de Badajoz

06001-Acedera	301	06056-Garbayuela	148	06109-Quintana de la Serena	1.551
06002-Aceuchal	2.578	06057-Garlitos	135	06110-Reina	49
06003-Ahillones	342	06058-Garrovilla, La	944	06111-Rena	290
06004-Alange	795	06059-Granja de Torrehermosa	676	06112-Retamal de Llerena	178
06005-Albuera, La	819	06903-Guadiana	1.073	06113-Ribera del Fresno	1.254
06006-Alburquerque	1.784	06060-Guareña	2.961	06114-Risco	34
06007-Alconchel	626	06061-Haba, La	457	06115-Roca de la Sierra, La	568
06008-Alconera	257	06062-Helechosa de los Montes	163	06116-Salvaleón	561
06009-Aljucén	69	06063-Herrera del Duque	1.100	06117-Salvatierra de los Barros	724
06010-Almendral	505	06064-Higuera de la Serena	287	06119-San Pedro de Mérida	333
06011-Almendralejo	12.122	06065-Higuera de Llerena	130	06123-San Vicente de Alcántara	1.879
06012-Arroyo de San Serván	1.692	06066-Higuera de Vargas	710	06118-Sancti-Spíritus	43
06013-Atalaya	113	06067-Higuera la Real	761	06120-Santa Amalia	1.818
06014-Azuaga	2.604	06068-Hinojosa del Valle	194	06121-Santa Marta	1.598
06015-Badajoz	52.140	06069-Hornachos	1.362	06122-Santos de Maimona, Los	3.073
06016-Barcarrota	1.285	06070-Jerez de los Caballeros	3.557	06124-Segura de León	619
06017-Baterno	78	06071-Lapa, La	103	06125-Siruela	605
06018-Benquerencia de la Serena	266	06073-Llera	367	06126-Solana de los Barros	1.156
06019-Berlanga	887	06074-Llerena	2.021	06127-Talarrubias	1.182
06020-Bienvenida	778	06072-Lobón	1.140	06128-Talavera la Real	2.155
06021-Bodonal de la Sierra	367	06075-Magacela	176	06129-Táliga	260
06022-Burguillos del Cerro	975	06076-Maguilla	377	06130-Tamurejo	48
06023-Cabeza del Buey	1.556	06077-Malcocinado	122	06131-Torre de Miguel Sesmero	561
06024-Cabeza la Vaca	457	06078-Malpartida de la Serena	239	06132-Torremayor	407
06025-Calamonte	2.819	06079-Manchita	389	06133-Torremejía	976
06026-Calera de León	336	06080-Medellín	1.017	06134-Trasierra	291
06027-Calzadilla de los Barros	241	06081-Medina de las Torres	395	06135-Trujillanos	527
06028-Campanario	1.762	06082-Mengabril	210	06136-Usagre	690
06029-Campillo de Llerena	562	06083-Mérida	21.312	06137-Valdecaballeros	297
06030-Capilla	45	06084-Mirandilla	489	06901-Valdelacalzada	1.261
06031-Carmonita	250	06085-Monesterio	1.422	06138-Valdetorres	539
06032-Carrascalejo, El	6	06086-Montemolín	422	06139-Valencia de las Torres	222
06033-Casas de Don Pedro	431	06087-Monterrubio de la Serena	787	06140-Valencia del Mombuey	289
06034-Casas de Reina	59	06088-Montijo	5.856	06141-Valencia del Ventoso	675
06035-Castilblanco	249	06089-Morera, La	333	06146-Valle de la Serena	376
06036-Castuera	1.959	06090-Nava de Santiago, La	400	06147-Valle de Matamoros	131
06042-Cheles	545	06091-Navalvillar de Pela	1.710	06148-Valle de Santa Ana	448
06037-Codosera, La	579	06092-Nogales	281	06142-Valverde de Burguillos	95
06038-Cordobilla de Lácara	393	06093-Oliva de la Frontera	1.914	06143-Valverde de Leganés	1.901
06039-Coronada, La	879	06094-Oliva de Mérida	822	06144-Valverde de Llerena	204
06040-Corte de Peleas	611	06095-Olivenza	4.631	06145-Valverde de Mérida	449
06041-Cristina	227	06096-Orellana de la Sierra	70	06149-Villafranca de los Barros	4.938
06043-Don Álvaro	255	06097-Orellana la Vieja	915	06150-Villagarcía de la Torre	294
06044-Don Benito	14.777	06098-Palomas	286	06151-Villagonzalo	464
06045-Entrín Bajo	229	06099-Parra, La	641	06152-Villalba de los Barros	664
06046-Esparragalejo	563	06100-Peñalsordo	210	06153-Villanueva de la Serena	10.147
06047-Esparragosa de la Serena	370	06101-Peraleda del Zaucejo	161	06154-Villanueva del Fresno	1.209
06048-Esparragosa de Lares	323	06102-Puebla de Alcocer	408	06156-Villar de Rena	605
06049-Feria	390	06103-Puebla de la Calzada	2.180	06155-Villar del Rey	786
06050-Fregenal de la Sierra	1.707	06104-Puebla de la Reina	307	06157-Villarta de los Montes	112
06051-Fuenlabrada de los Montes	636	06107-Puebla de Obando	771	06158-Zafra	5.863
06052-Fuente de Cantos	1.715	06108-Puebla de Sancho Pérez	952	06159-Zahinos	1.312
06053-Fuente del Arco	255	06105-Puebla del Maestre	165	06160-Zalamea de la Serena	1.178
06054-Fuente del Maestre	2.974	06106-Puebla del Prior	190	06162-Zarza, La	1.436
06055-Fuentes de León	772	06902-Pueblonuevo del Guadiana	830	06161-Zarza-Capilla	102

12. Afiliados en alta residentes en Extremadura por municipio de residencia. Provincia de Cáceres

10001-Abadía	87	10076-Galisteo	344	10151-Portezuelo	76
10002-Abertura	147	10077-Garciaz	243	10152-Pozuelo de Zarcón	146
10003-Acebo	160	10078-Garganta, La	72	10905-Pueblonuevo de Miramontes	307
10004-Acehúche	331	10079-Garganta la Olla	373	10153-Puerto de Santa Cruz	105
10005-Aceituna	232	10080-Gargantilla	109	10154-Rebollar	88
10006-Ahigal	509	10081-Gargüera	37	10155-Riolobos	503
10903-Alagón del Río	379	10082-Garrovillas de Alconétar	585	10156-Robledillo de Gata	19
10007-Albalá	192	10083-Garvín	33	10157-Robledillo de la Vera	90
10008-Alcántara	443	10084-Gata	481	10158-Robledillo de Trujillo	112
10009-Alcollarín	72	10085-Gordo, El	79	10159-Robledollano	134
10010-Alcuéscar	966	10086-Granja, La	106	10160-Romangordo	48
10012-Aldea del Cano	217	10087-Guadalupe	605	10901-Rosalejo	674
10013-Aldea del Obispo, La	100	10088-Guijo de Coria	69	10161-Ruanes	24
10011-Aldeacentenera	245	10089-Guijo de Galisteo	664	10162-Salorino	193
10014-Aldeanueva de la Vera	771	10090-Guijo de Granadilla	119	10163-Salvatierra de Santiago	81
10015-Aldeanueva del Camino	203	10091-Guijo de Santa Bárbara	129	10164-San Martín de Trevejo	201
10016-Aldehuela de Jerte	141	10092-Herguizuela	84	10165-Santa Ana	79
10017-Alía	209	10093-Hernán-Pérez	156	10166-Santa Cruz de la Sierra	118
10018-Aliseda	736	10094-Herrera de Alcántara	73	10167-Santa Cruz de Paniagua	112
10019-Almaraz	576	10095-Herreruela	125	10168-Santa Marta de Magasca	92
10020-Almoharín	766	10096-Hervás	1.261	10169-Santiago de Alcántara	130
10021-Arroyo de la Luz	1.995	10097-Higuera de Albalat	21	10170-Santiago del Campo	76
10023-Arroyomolinos	355	10098-Hinojal	104	10171-Santibáñez el Alto	113
10022-Arroyomolinos de la Vera	141	10099-Holguera	228	10172-Santibáñez el Bajo	269
10024-Baños de Montemayor	192	10100-Hoyos	296	10173-Saucedilla	272
10025-Barrado	147	10101-Huélaga	65	10174-Segura de Toro	65
10026-Belvis de Monroy	194	10102-Ibahernando	178	10175-Serradilla	517
10027-Benquerencia	30	10103-Jaraicejo	144	10176-Serrejón	135
10028-Berrocallejo	15	10104-Jaraíz de la Vera	2.717	10177-Sierra de Fuentes	752
10029-Berzocana	122	10105-Jarandilla de la Vera	1.054	10178-Talaván	258
10030-Bohonal de Ibor	116	10106-Jarilla	38	10179-Talaveruela de la Vera	80
10031-Botija	59	10107-Jerte	536	10180-Talayuela	3.052
10032-Brozcas	603	10108-Ladrillar	46	10181-Tejeda de Tiétar	326
10033-Cabañas del Castillo	127	10109-Logrosán	595	10904-Tiétar	388
10034-Cabezabelosa	98	10110-Losar de la Vera	1.001	10182-Toril	48
10035-Cabezueta del Valle	1.127	10111-Madrigal de la Vera	477	10183-Tornavacas	428
10036-Cabrero	143	10112-Madrigalejo	655	10184-Torno, El	257
10037-Cáceres	35.915	10113-Madroñera	841	10187-Torre de Don Miguel	152
10038-Cachorrilla	17	10114-Majadas	582	10188-Torre de Santa María	161
10039-Cadalso	133	10115-Malpartida de Cáceres	1.475	10185-Torrecilla de los Ángeles	216
10040-Calzadilla	131	10116-Malpartida de Plasencia	1.808	10186-Torrecillas de la Tiesa	426
10041-Caminomorisco	372	10117-Marchagaz	89	10190-Torrejón el Rubio	188
10042-Campillo de Deleitosa	10	10118-Mata de Alcántara	105	10189-Torrejón de la Vera	963
10043-Campo Lugar	372	10119-Membrío	203	10191-Torremenga	242
10044-Cañamero	605	10120-Mesas de Ibor	35	10192-Torremocha	215
10045-Cañaveral	360	10121-Miajadas	3.848	10193-Torreorgaz	695
10046-Carbajo	69	10122-Millanes	49	10194-Torrequemada	181
10047-Carcaboso	430	10123-Mirabel	211	10195-Trujillo	3.341
10048-Carrascalejo	43	10124-Mohedas de Granadilla	321	10196-Valdastillas	132
10049-Casar de Cáceres	1.751	10125-Monroy	350	10197-Valdecañas de Tajo	20
10050-Casar de Palomero	332	10126-Montánchez	562	10198-Valdefuentes	394
10051-Casares de las Hurdes	59	10127-Montehermoso	2.205	10199-Valdehúncar	48
10052-Casas de Don Antonio	46	10128-Moraleja	2.268	10200-Valdelacasa de Tajo	82
10053-Casas de Don Gómez	103	10129-Morcillo	150	10201-Valdemorales	79
10056-Casas de Millán	157	10130-Navaconcejo	1.010	10202-Valdeobispo	215
10057-Casas de Miravete	28	10131-Navalmoral de la Mata	5.889	10203-Valencia de Alcántara	1.700
10054-Casas del Castañar	215	10132-Navalvillar de Ibor	120	10204-Valverde de la Vera	93
10055-Casas del Monte	275	10133-Navas del Madroño	435	10205-Valverde del Fresno	754
10058-Casatejada	507	10134-Navezuelas	238	10902-Vegaviana	277
10059-Casillas de Coria	134	10135-Nuñomoral	392	10206-Viandar de la Vera	72
10060-Castañar de Ibor	340	10136-Oliva de Plasencia	85	10207-Villa del Campo	138
10061-Ceclavín	663	10137-Palomero	142	10208-Villa del Rey	49
10062-Cedillo	148	10138-Pasarón de la Vera	220	10209-Villamesias	101
10063-Cerezo	40	10139-Pedroso de Acim	37	10210-Villamiel	195
10064-Cilleros	567	10140-Peraleda de la Mata	452	10211-Villanueva de la Sierra	174
10065-Collado de la Vera	60	10141-Peraleda de San Román	67	10212-Villanueva de la Vera	621
10066-Conquista de la Sierra	45	10142-Perales del Puerto	329	10214-Villar de Plasencia	71
10067-Coria	4.382	10143-Pescueza	34	10213-Villar del Pedroso	155
10068-Cuacos de Yuste	306	10144-Pesga, La	262	10215-Villasbuenas de Gata	174
10069-Cumbre, La	290	10145-Piedras Albas	47	10216-Zarza de Granadilla	614
10070-Deleitosa	259	10146-Pinofranqueado	660	10217-Zarza de Montánchez	158
10071-Descargamaría	31	10147-Piornal	584	10218-Zarza la Mayor	415
10072-Eljas	273	10148-Plasencia	14.781	10219-Zorita	380
10073-Escorial	315	10149-Plasenzuela	143		
10075-Fresnedoso de Ibor	80	10150-Portaje	98		

Afiliados en alta residentes en Extremadura por municipio de residencia y régimen y sector de actividad

PROVINCIA DE BADAJOZ

	SECTOR DE ACTIVIDAD						RÉGIMEN			
	TOTAL	Agricultura	Industria	Construcción	Servicios	No consta	R. G.	R. G. Sist.	R. E.	
							Empleados de hogar	Especial Agrario	Autónomo	
06001-Acedera	301	132	21	10	137	1	142	4	58	97
06002-Aceuchal	2.578	1.251	173	160	990	4	931	2	1.024	621
06003-Ahilonos	342	162	12	31	136	1	144	1	129	68
06004-Alange	795	195	40	91	469	0	485	4	147	159
06005-Albuera, La	819	251	79	57	431	1	450	10	242	117
06006-Alburquerque	1.784	418	221	106	1.036	3	1.092	16	282	394
06007-Alconchel	626	229	35	72	288	2	310	1	199	116
06008-Alconera	257	10	68	14	165	0	212	6	8	31
06009-Aljucén	69	7	2	7	53	0	46	4	6	13
06010-Almendral	505	169	28	36	270	2	263	3	132	107
06011-Almendralejo	12.122	1.396	1.341	923	8.438	24	8.305	99	968	2.750
06012-Arroyo de San Serván	1.692	649	131	110	800	2	798	7	524	363
06013-Atalaya	113	33	6	6	67	1	68	6	29	10
06014-Azuaga	2.604	529	234	172	1.667	2	1.546	20	382	656
06015-Badajoz	52.140	2.146	2.528	2.349	45.031	86	40.897	1.072	1.513	8.658
06016-Barcarrota	1.285	280	90	104	809	2	758	9	213	305
06017-Baterno	78	48	2	0	28	0	23	0	27	28
06018-Benquerencia de la Serena	266	103	13	12	133	5	134	2	57	73
06019-Berlanga	887	341	59	78	408	1	403	2	282	200
06020-Bienvenida	778	261	78	60	376	3	398	3	180	197
06021-Bodonval de la Sierra	367	110	63	27	166	1	182	1	60	124
06022-Burguillos del Cerro	975	151	144	63	612	5	662	7	107	199
06023-Cabeza del Buey	1.566	374	133	97	944	8	908	18	228	402
06024-Cabeza la Vaca	457	125	70	40	219	3	253	0	103	101
06025-Calamonte	2.819	818	237	205	1.549	10	1.666	10	755	388
06026-Calera de León	336	89	58	17	171	1	174	1	42	119
06027-Calzadilla de los Barros	241	80	12	17	129	3	138	1	59	43
06028-Campanario	1.762	275	234	144	1.101	8	1.171	18	168	405
06029-Campillo de Llerena	562	279	26	49	207	1	229	1	250	82
06030-Capilla	45	9	2	3	31	0	32	0	4	9
06031-Carmonita	250	134	3	5	108	0	105	0	120	25
06032-Carrascalejo, El	6	1	0	0	5	0	4	0	0	2
06033-Casas de Don Pedro	431	107	30	47	242	5	235	1	74	121
06034-Casas de Reina	59	25	8	1	25	0	28	0	15	16
06035-Castilblanco	249	46	16	13	173	1	143	2	27	77
06036-Castuera	1.959	259	194	77	1.426	3	1.250	11	110	588
06042-Cheles	545	326	12	34	171	2	174	0	314	57
06037-Codosera, La	579	180	37	35	325	2	317	4	145	113
06038-Cordobilla de Lácara	393	225	9	13	144	2	134	2	194	63
06039-Coronada, La	879	315	51	94	419	0	485	4	291	99
06040-Corte de Peleas	611	366	17	15	213	0	210	1	314	86
06041-Cristina	227	90	36	21	80	0	115	0	72	40
06043-Don Álvaro	255	31	19	20	185	0	186	1	16	52
06044-Don Benito	14.777	2.568	1.453	962	9.766	28	9.654	191	2.076	2.856
06045-Entrín Bajo	229	147	15	10	57	0	62	0	121	46
06046-Esparragalejo	563	100	37	45	379	2	415	5	78	65
06047-Esparragosa de la Serena	370	160	41	17	151	1	172	2	118	78
06048-Esparragosa de Lares	323	108	19	24	172	0	168	1	71	83
06049-Feria	390	110	51	40	189	0	218	2	75	95
06050-Fregenal de la Sierra	1.707	137	367	94	1.103	6	1.166	18	60	463
06051-Fuenlabrada de los Montes	636	379	15	21	221	0	197	1	87	351
06052-Fuente de Cantos	1.715	220	161	155	1.165	14	1.117	13	113	472
06053-Fuente del Arco	255	111	5	20	119	0	120	2	87	46
06054-Fuente del Maestre	2.974	1.025	405	178	1.364	2	1.546	15	833	580
06055-Fuentes de León	772	238	96	67	368	3	383	4	138	247
06056-Garbayuela	148	39	8	22	78	1	86	2	19	41
06057-Garritos	135	66	1	6	61	1	52	1	46	36
06058-Garrovilla, La	944	271	99	72	502	0	583	1	224	136
06059-Granja de Torrehermosa	676	194	24	66	390	2	352	8	116	200
06903-Guadiana	1.073	383	58	131	500	1	549	3	332	189
06060-Guareña	2.961	1.210	249	128	1.371	3	1.390	10	1.097	464
06061-Haba, La	457	72	70	58	257	0	308	9	54	86
06062-Helechosa de los Montes	163	46	5	15	97	0	86	0	37	40
06063-Herrera del Duque	1.100	234	123	65	676	2	634	9	120	337
06064-Higuera de la Serena	287	66	22	17	179	3	172	1	52	62
10065-Collado de la Vera	60	8	6	5	41	0	37	1	6	16
06066-Higuera de Vargas	710	401	41	26	241	1	244	2	375	89
06067-Higuera la Real	761	81	202	38	438	2	504	8	47	202
06068-Hinojosa del Valle	194	71	6	14	103	0	93	0	65	36
06069-Hornachos	1.362	510	85	95	672	0	609	3	464	286
06070-Jerez de los Caballeros	3.557	250	934	179	2.187	7	2.622	27	175	733
06071-Lapa, La	103	40	13	10	40	0	54	0	34	15
06073-Llera	367	162	9	33	163	0	165	0	145	57
06074-Llerena	2.021	168	110	90	1.650	3	1.427	12	120	462
06072-Lobón	1.140	363	86	60	627	4	671	2	306	161
06075-Magacela	176	57	11	24	84	0	85	3	46	42
06076-Magüilla	377	212	20	18	127	0	130	0	174	73
06077-Malcocinado	122	83	5	1	33	0	28	2	83	9
06078-Malpartida de la Serena	239	78	10	6	145	0	128	0	69	42
06079-Manchita	389	235	12	24	117	1	122	2	218	47
06080-Medellín	1.017	397	89	62	468	1	498	4	328	187
06081-Medina de las Torres	395	62	53	29	248	3	265	3	39	88
06082-Mengabril	210	98	33	9	69	1	91	1	93	25
06083-Mérida	21.312	763	1.092	899	18.506	52	17.040	166	512	3.594
06084-Mirandilla	489	128	33	29	298	1	308	9	86	86

Afiliados en alta residentes en Extremadura por municipio de residencia y régimen y sector de actividad

PROVINCIA DE BADAJOZ

	SECTOR DE ACTIVIDAD						RÉGIMEN			
	TOTAL	Agricultura	Industria	Construcción	Servicios	No consta	R. G.	R. G. Sist.	R. E.	
							Empleados de hogar	Especial Agrario	Autónomo	
06085-Monesterio	1.422	197	171	119	933	2	853	4	84	481
06086-Montemolín	422	147	28	38	208	1	216	2	121	83
06087-Monterrubio de la Serena	787	333	68	38	347	1	343	4	191	249
06088-Montijo	5.856	1.244	493	493	3.614	12	3.653	24	1.067	1.112
06089-Morera, La	333	166	15	14	138	0	136	1	132	64
06090-Nava de Santiago, La	400	204	15	20	160	1	156	5	154	85
06091-Navalvillar de Pela	1.710	648	84	115	857	6	785	9	486	430
06092-Nogales	281	114	43	21	102	1	128	2	93	58
06093-Oliva de la Frontera	1.914	535	321	99	951	8	1.014	8	432	460
06094-Oliva de Mérida	822	543	20	88	171	0	214	2	527	79
06095-Olivenza	4.631	1.278	204	455	2.690	4	2.665	41	1.172	753
06096-Orellana de la Sierra	70	16	2	6	44	2	39	0	13	18
06097-Orellana la Vieja	915	173	72	124	545	1	552	10	87	266
06098-Palomas	286	182	11	14	78	1	93	0	165	28
06099-Parra, La	641	311	44	61	223	2	270	2	294	75
06100-Peñalsordo	210	82	10	15	101	2	86	0	36	88
06101-Peraleda del Zaucejo	161	90	8	3	60	0	55	0	58	48
06102-Puebla de Alcocer	408	93	39	28	248	0	257	2	50	99
06103-Puebla de la Calzada	2.180	475	210	262	1.227	6	1.348	6	409	417
06104-Puebla de la Reina	307	138	20	17	132	0	146	1	114	46
06107-Puebla de Obando	771	411	39	72	248	1	286	10	394	81
06108-Puebla de Sancho Pérez	952	107	149	83	609	4	671	13	76	192
06105-Puebla del Maestro	165	69	11	8	76	1	75	0	49	41
06106-Puebla del Prior	190	74	20	13	82	1	86	0	56	48
06902-Pueblonuevo del Guadiana	830	339	67	48	373	3	403	4	287	136
06109-Quintana de la Serena	1.551	176	342	106	920	7	1.063	8	99	381
06110-Reina	49	28	0	1	20	0	17	0	24	8
06111-Rena	290	183	18	8	81	0	67	0	164	59
06112-Retamal de Llerena	178	81	9	22	65	1	74	0	63	41
06113-Ribera del Fresno	1.254	347	111	108	686	2	664	1	213	376
06114-Risco	34	16	1	0	16	1	16	0	14	4
06115-Roca de la Sierra, La	568	220	30	55	263	0	267	7	196	98
06116-Salvaleón	561	135	87	26	312	1	345	3	92	121
06117-Salvatierra de los Barros	724	229	115	47	332	1	363	1	175	185
06119-San Pedro de Mérida	333	96	18	8	211	0	203	1	86	43
06123-San Vicente de Alcántara	1.879	214	532	144	986	3	1.262	9	149	459
06118-Sancti-Spiritus	43	18	2	0	23	0	21	0	9	13
06120-Santa Amalia	1.818	732	223	102	760	1	824	4	586	404
06121-Santa Marta	1.598	491	114	170	820	3	805	7	362	424
06122-Santos de Maimona, Los	3.073	408	343	274	2.033	15	2.137	33	289	614
06124-Segura de León	619	160	68	54	334	3	348	4	127	140
06125-Siruela	605	189	39	33	341	3	305	6	69	225
06126-Solana de los Barros	1.156	610	52	88	404	2	435	1	514	206
06127-Talarrubias	1.182	200	134	103	743	2	767	9	112	294
06128-Talavera la Real	2.155	653	255	116	1.128	3	1.138	21	540	456
06129-Táliga	260	84	14	41	121	0	126	4	77	53
06130-Tamurejo	48	19	3	1	25	0	24	0	5	19
06131-Torre de Miguel Sesmero	561	205	58	33	265	0	277	1	180	103
06132-Torremayor	407	195	34	21	155	2	193	0	179	35
06133-Torremejía	976	366	122	59	427	2	464	3	312	197
06134-Trasierra	291	168	8	21	94	0	111	2	151	27
06135-Trujillanos	527	61	35	40	391	0	388	5	31	103
06136-Usagre	690	254	40	90	306	0	365	3	210	112
06137-Valdecaballeros	297	59	31	28	178	1	162	2	42	91
06901-Valdelacalzada	1.261	566	73	119	503	0	548	3	477	233
06138-Valdetorres	539	268	51	17	203	0	231	1	256	51
06139-Valencia de las Torres	222	92	6	15	109	0	111	1	79	31
06140-Valencia del Mombuey	289	159	22	10	97	1	100	1	143	45
06141-Valencia del Ventoso	675	196	82	46	350	1	365	4	118	188
06146-Valle de la Serena	376	145	17	30	183	1	191	0	89	96
06147-Valle de Matamoros	131	30	17	12	71	1	86	1	28	16
06148-Valle de Santa Ana	448	133	102	35	177	1	268	0	115	65
06142-Valverde de Burguillos	95	13	23	9	50	0	71	1	6	17
06143-Valverde de Leganés	1.901	696	136	172	896	1	935	9	646	311
06144-Valverde de Llerena	204	102	7	11	84	0	81	0	92	31
06145-Valverde de Mérida	449	174	28	36	210	1	232	3	164	50
06149-Villafranca de los Barros	4.938	642	714	352	3.221	9	3.494	25	403	1.016
06150-Villagarcía de la Torre	294	76	23	37	158	0	171	1	65	57
06151-Villagonzalo	464	182	44	26	211	1	218	2	152	92
06152-Villalba de los Barros	664	290	38	45	290	1	300	3	232	129
06153-Villanueva de la Serena	10.147	2.351	735	635	6.406	20	6.207	114	1.987	1.839
06154-Villanueva del Fresno	1.209	553	69	59	526	2	477	5	466	261
06156-Villar de Rena	605	321	36	28	219	1	243	3	228	131
06155-Villar del Rey	786	225	57	68	432	4	437	12	187	150
06157-Villarta de los Montes	112	33	5	4	70	0	64	0	24	24
06158-Zafra	5.863	189	746	285	4.628	15	4.469	85	84	1.225
06159-Zahinos	1.312	741	129	58	383	1	398	1	677	236
06160-Zalamea de la Serena	1.178	226	118	90	740	4	695	5	165	313
06162-Zarza, La	1.436	393	96	152	792	3	773	8	315	340
06161-Zarza-Capilla	102	36	13	6	47	0	47	0	13	42

Afiliados en alta residentes en Extremadura por municipio de residencia y régimen y sector de actividad

PROVINCIA DE CÁCERES

	SECTOR DE ACTIVIDAD						RÉGIMEN			
	TOTAL	Agricultura	Industria	Construcción	Servicios	No consta	R. G.	R. G. Sist.	R. E.	
							R. General	Empleados de hogar		
10001-Abadía	87	10	14	9	54	0	58	0	7	22
10002-Abertura	147	63	12	10	62	0	67	1	50	29
10003-Acebo	160	48	7	15	90	0	55	2	37	66
10004-Acehúche	331	143	49	13	126	0	139	0	112	80
10005-Aceituna	232	106	16	25	85	0	104	0	91	37
10006-Ahigal	509	184	43	36	242	4	207	1	142	159
10903-Alagón del Río	379	139	35	21	184	0	195	3	91	90
10007-Albalá	192	59	6	22	105	0	99	1	35	57
10008-Alcántara	443	46	31	37	328	1	317	3	27	96
10009-Alcollarín	72	22	4	2	44	0	42	0	18	12
10010-Alcuéscar	966	247	55	69	591	4	594	0	212	160
10012-Aldea del Cano	217	43	9	11	153	1	139	2	33	43
10013-Aldea del Obispo, La	100	45	3	10	39	3	46	0	27	27
10011-Aldeacentenera	245	66	16	23	140	0	134	2	42	67
10014-Aldeanueva de la Vera	771	380	53	52	285	1	271	3	162	335
10015-Aldeanueva del Camino	203	18	29	13	143	0	116	0	5	82
10016-Aldehuela de Jerte	141	22	15	16	87	1	91	3	18	29
10017-Alía	209	84	4	10	109	2	88	2	55	64
10018-Aliseda	736	245	70	66	355	0	379	16	217	124
10019-Almaraz	576	30	159	43	343	1	477	2	16	81
10020-Almoharín	766	303	83	35	344	1	380	2	277	107
10021-Arroyo de la Luz	1.995	155	120	331	1.380	9	1.467	35	73	420
10023-Arroyomolinos	355	126	25	20	183	1	181	0	102	72
10022-Arroyomolinos de la Vera	141	51	6	10	74	0	71	1	33	36
10024-Baños de Montemayor	192	10	8	16	158	0	128	0	2	62
10025-Barrado	147	75	3	6	63	0	53	1	36	57
10026-Belvis de Monroy	194	27	27	10	130	0	133	3	7	51
10027-Benquerencia	30	8	2	0	20	0	18	0	7	5
10028-Berrocalejo	15	1	0	0	14	0	11	0	0	4
10029-Berzocana	122	45	6	9	61	1	52	1	33	36
10030-Bohonal de Ibor	116	19	6	14	77	0	63	2	11	40
10031-Botija	59	15	4	1	39	0	30	0	9	20
10032-Brozcas	603	125	42	83	352	1	339	11	70	183
10033-Cabañas del Castillo	127	61	7	11	48	0	54	1	35	37
10034-Cabezabellosa	98	33	6	7	50	2	45	0	18	35
10035-Cabezuela del Valle	1.127	721	21	30	355	0	289	5	497	336
10036-Cabrero	143	98	5	4	36	0	30	0	71	42
10037-Cáceres	35.915	665	1.661	2.021	31.476	92	28.829	726	246	6.114
10038-Cachorrilla	17	5	0	1	11	0	10	0	4	3
10039-Cadalso	133	53	13	11	55	1	52	0	49	32
10040-Calzadilla	131	44	11	17	59	0	79	0	30	22
10041-Caminomorisco	372	105	18	32	217	0	209	1	60	102
10042-Campillo de Deleitosa	10	2	0	2	6	0	5	0	1	4
10043-Campo Lugar	372	168	19	14	171	0	170	1	101	100
10044-Cañamero	605	183	52	56	314	0	266	7	156	176
10045-Cañaveral	360	37	56	35	231	1	241	7	32	80
10046-Carabajo	69	20	2	4	43	0	37	1	19	12
10047-Carcaboso	430	76	33	55	264	2	272	9	58	91
10048-Carrascalejo	43	6	4	9	24	0	18	0	2	23
10049-Casar de Cáceres	1.751	131	301	180	1.133	6	1.303	40	42	366
10050-Casar de Palomero	332	147	9	22	153	1	130	1	119	82
10051-Casares de las Hurdes	59	12	4	3	40	0	36	0	6	17
10052-Casas de Don Antonio	46	5	3	2	36	0	33	0	5	8
10053-Casas de Don Gómez	103	26	4	18	55	0	53	1	12	37
10056-Casas de Millán	157	33	7	17	97	3	95	1	25	36
10057-Casas de Miravete	28	3	0	1	24	0	19	0	1	8
10054-Casas del Castañar	215	66	2	8	139	0	107	0	35	73
10055-Casas del Monte	275	64	70	24	116	1	160	0	51	64
10058-Casatejada	507	145	72	37	252	1	295	1	125	86
10059-Casillas de Coria	134	33	7	16	76	2	87	0	20	27
10060-Castañar de Ibor	340	107	26	39	167	1	161	1	98	80
10061-Ceclavín	663	280	44	82	256	1	295	1	238	129
10062-Cedillo	148	49	20	16	63	0	85	0	44	19
10063-Cerezo	40	25	1	0	14	0	13	0	18	9
10064-Cilleros	567	237	25	49	256	0	241	1	201	124
10065-Collado de la Vera	60	8	6	5	41	0	37	1	6	16
10066-Conquista de la Sierra	45	10	3	5	26	1	22	1	5	17
10067-Coria	4.382	503	341	479	3.055	4	3.056	31	310	985
10068-Cuacos de Yuste	306	49	75	30	152	0	191	10	29	76
10069-Cumbre, La	290	48	26	19	197	0	210	1	27	52
10070-Deleitosa	259	47	29	30	153	0	146	5	21	87
10071-Descargamaría	31	10	1	2	18	0	17	0	9	5
10072-Eljas	273	118	13	22	119	1	105	2	113	53
10073-Escorial	315	85	59	29	140	2	193	4	65	53
10075-Fresnedoso de Ibor	80	21	5	10	43	1	44	1	15	20
10076-Galisteo	344	90	40	26	186	2	216	4	73	51
10077-Garciaz	243	104	8	22	107	2	107	2	79	55
10078-Garganta, La	72	18	9	14	31	0	39	0	5	28
10079-Garganta la Olla	373	170	30	15	157	1	142	0	115	116
10080-Gargantilla	109	53	7	11	38	0	41	0	26	42
10081-Gargüera	37	14	0	1	22	0	20	1	2	14
10082-Garrovillas de Alconétar	585	73	53	76	379	4	402	7	36	140
10083-Garvín	33	19	2	1	11	0	10	0	12	11
10084-Gata	481	176	41	41	222	1	229	4	121	127
10085-Gordo, El	79	5	19	8	47	0	58	1	4	16

Afiliados en alta residentes en Extremadura por municipio de residencia y régimen y sector de actividad

PROVINCIA DE CÁCERES

	RÉGIMEN										
	TOTAL	SECTOR DE ACTIVIDAD					R. G.				R. E.
		Agricultura	Industria	Construcción	Servicios	No consta	R. General	Empleados de hogar	R. G. Sist. Especial Agrario	Autónomo	
10086-Granja, La	106	29	20	8	49	0	54	0	19	33	
10087-Guadalupe	605	90	30	61	418	6	399	1	65	140	
10088-Guijo de Coria	69	26	5	5	33	0	33	0	17	19	
10089-Guijo de Galisteo	664	284	26	63	290	1	310	2	206	146	
10090-Guijo de Granadilla	119	32	7	8	72	0	69	0	18	32	
10091-Guijo de Santa Bárbara	129	28	12	12	77	0	69	1	10	49	
10092-Herguijuela	84	14	9	11	49	1	54	1	11	18	
10093-Hernán-Pérez	156	66	8	13	69	0	73	0	52	31	
10094-Herrera de Alcántara	73	32	6	9	26	0	31	0	31	11	
10095-Herreruela	125	44	28	6	47	0	70	5	34	16	
10096-Hervás	1.261	53	172	100	934	2	829	10	38	384	
10097-Higuera de Albalat	21	5	1	3	12	0	12	0	3	6	
10098-Hinojal	104	27	7	13	57	0	53	0	7	44	
10099-Holguera	228	70	13	23	120	2	118	1	46	63	
10100-Hoyos	296	86	14	24	171	1	151	1	75	69	
10101-Huélagá	65	19	6	6	34	0	37	0	13	15	
10102-Ibaheando	178	25	12	31	108	2	117	1	17	43	
10103-Jaraicejo	144	35	6	13	89	1	79	2	22	41	
10104-Jaraíz de la Vera	2.717	783	312	160	1.459	3	1.468	19	671	559	
10105-Jarandilla de la Vera	1.054	211	77	114	650	2	580	13	121	340	
10106-Jarilla	38	8	4	2	24	0	23	0	3	12	
10107-Jerte	536	279	8	26	222	1	167	2	195	172	
10108-Ladrillar	46	26	1	4	15	0	10	0	1	35	
10109-Logrosán	595	136	49	50	358	2	327	5	99	164	
10110-Losar de la Vera	1.001	337	58	54	549	3	460	5	169	367	
10111-Madrigal de la Vera	477	106	27	65	279	0	206	3	96	172	
10112-Madrigalejo	655	307	48	29	270	1	269	3	265	118	
10113-Madroñera	841	153	37	123	526	2	498	16	131	196	
10114-Majadas	582	278	69	36	198	1	270	0	277	35	
10115-Malpartida de Cáceres	1.475	79	127	156	1.106	7	1.131	39	54	251	
10116-Malpartida de Plasencia	1.808	165	380	221	1.038	4	1.340	14	121	333	
10117-Marchagaz	89	62	2	4	20	1	17	1	59	12	
10118-Mata de Alcántara	105	22	4	10	69	0	67	1	7	30	
10119-Membrío	203	77	8	20	98	0	91	2	69	41	
10120-Mesas de Ibor	35	6	2	6	21	0	23	0	1	11	
10121-Miajadas	3.848	841	526	273	2.197	11	2.253	30	461	1.104	
10122-Millanes	49	5	8	5	31	0	32	0	3	14	
10123-Mirabel	211	36	19	48	105	3	144	1	35	31	
10124-Mohedas de Granadilla	321	131	17	31	142	0	132	1	119	69	
10125-Monroy	350	133	21	30	166	0	159	10	88	93	
10126-Montánchez	562	88	56	58	360	0	353	5	69	135	
10127-Monthehermoso	2.205	591	160	196	1.251	7	1.168	7	439	591	
10128-Moraleja	2.268	369	214	222	1.457	6	1.362	14	236	656	
10129-Morcillo	150	48	17	15	69	1	84	1	42	23	
10130-Navaconcejo	1.010	591	21	45	351	2	302	1	455	252	
10131-Navalmoral de la Mata	5.889	594	907	326	4.053	9	4.180	55	512	1.142	
10132-Navalvillar de Ibor	120	47	10	5	58	0	54	1	42	23	
10133-Navas del Madroño	435	76	30	84	244	1	266	17	48	104	
10134-Navezuelas	238	94	3	29	112	0	115	0	72	51	
10135-Nuñomoral	392	107	13	58	212	2	230	0	69	93	
10136-Oliva de Plasencia	85	16	5	12	52	0	53	1	14	17	
10137-Palomero	142	81	7	5	49	0	39	1	59	43	
10138-Pasarón de la Vera	220	80	9	17	113	1	103	2	67	48	
10139-Pedroso de Acim	37	10	4	1	21	1	24	0	10	3	
10140-Peraleda de la Mata	452	85	89	43	234	1	287	1	54	110	
10141-Peraleda de San Román	67	26	5	17	19	0	23	0	20	24	
10142-Perales del Puerto	329	158	11	21	139	0	124	0	143	62	
10143-Pescueza	34	12	0	2	20	0	14	0	3	17	
10144-Pesga, La	262	98	3	17	144	0	121	0	48	93	
10145-Piedras Albas	47	16	1	2	27	1	27	0	12	8	
10146-Pinofranqueado	660	257	18	65	320	0	294	1	133	232	
10147-Piornal	584	322	30	25	206	1	186	1	126	271	
10148-Plasencia	14.781	626	1.102	1.108	11.911	34	11.341	208	380	2.852	
10149-Plasenzuela	143	35	9	8	91	0	94	3	17	29	
10150-Portaje	98	20	6	2	70	0	65	0	13	20	
10151-Portezuelo	76	19	2	21	34	0	49	1	17	9	
10152-Pozuelo de Zarzón	146	54	23	14	55	0	73	0	43	30	
10905-Pueblonuevo de Miramontes	307	160	31	14	102	0	120	0	139	48	
10153-Puerto de Santa Cruz	105	32	10	8	55	0	51	5	26	23	
10154-Rebollar	88	63	0	1	23	1	20	0	31	37	
10155-Riolobos	503	216	33	48	205	1	220	3	143	137	
10156-Robledillo de Gata	19	5	1	0	13	0	10	0	4	5	
10157-Robledillo de la Vera	90	14	9	7	59	1	53	0	6	31	
10158-Robledillo de Trujillo	112	41	6	14	51	0	54	0	39	19	
10159-Robledollano	134	43	12	20	59	0	64	2	36	32	
10160-Romangordo	48	4	3	4	37	0	41	0	1	6	
10901-Rosalejo	674	318	67	44	244	1	281	2	221	170	
10161-Ruanes	24	7	3	4	10	0	15	0	6	3	
10162-Salorino	193	70	13	11	99	0	97	1	64	31	
10163-Salvierra de Santiago	81	12	19	11	37	2	51	0	5	25	
10164-San Martín de Trevejo	201	74	14	15	98	0	74	0	63	64	
10165-Santa Ana	79	12	5	17	44	1	58	0	6	15	
10166-Santa Cruz de la Sierra	118	46	8	9	54	1	53	0	32	33	
10167-Santa Cruz de Paniagua	112	67	2	7	36	0	36	0	58	18	
10168-Santa Marta de Magasca	92	30	5	9	48	0	54	0	26	12	

Afiados en alta residentes en Extremadura por municipio de residencia y régimen y sector de actividad

PROVINCIA DE CÁCERES

	SECTOR DE ACTIVIDAD						RÉGIMEN			
	TOTAL	Agricultura	Industria	Construcción	Servicios	No consta	R. G.	R. G. Sist.	R. E.	R. E.
							Empleados de hogar	Especial Agrario		
10169-Santiago de Alcántara	130	35	9	29	57	0	78	1	34	17
10170-Santiago del Campo	76	29	9	6	32	0	43	0	11	22
10171-Santibáñez el Alto	113	66	4	4	39	0	35	1	58	19
10172-Santibáñez el Bajo	269	84	20	32	133	0	125	2	64	78
10173-Saucedilla	272	63	56	17	136	0	176	1	54	41
10174-Segura de Toro	65	10	3	11	40	1	46	0	5	14
10175-Serradilla	517	169	27	43	276	2	293	5	132	87
10176-Serrejón	135	49	5	3	77	1	74	0	43	18
10177-Sierra de Fuentes	752	47	46	104	549	6	561	19	30	142
10178-Talaván	258	73	13	47	125	0	142	2	46	68
10179-Talaveruela de la Vera	80	23	4	13	39	1	37	0	14	29
10180-Talayuela	3.052	1.371	335	225	1.118	3	1.287	5	1.202	558
10181-Tejeda de Tiétar	326	130	16	23	157	0	151	1	109	65
10904-Tiétar	388	159	52	22	154	1	181	0	121	86
10182-Toril	48	22	2	3	21	0	23	1	21	3
10183-Tornavacas	428	246	8	37	136	1	107	4	181	136
10184-Torno, El	257	121	8	8	119	1	95	1	57	104
10187-Torre de Don Miguel	152	56	8	6	82	0	66	0	53	33
10188-Torre de Santa María	161	56	16	12	77	0	75	2	53	31
10185-Torrecilla de los Angeles	216	85	10	17	104	0	100	0	61	55
10186-Torrecillas de la Tiesa	426	86	37	79	223	1	269	2	42	113
10190-Torrejón el Rubio	188	62	14	19	92	1	89	3	54	42
10189-Torrejóncillo	963	138	74	157	592	2	610	8	113	232
10191-Torremenga	242	56	20	24	141	1	144	1	46	51
10192-Torremocha	215	43	8	16	146	2	145	3	23	44
10193-Torreorgaz	695	55	38	98	497	7	495	23	21	156
10194-Torrequemada	181	21	25	18	116	1	115	0	9	57
10195-Trujillo	3.341	275	387	315	2.351	13	2.363	39	156	783
10196-Valdastillas	132	59	2	9	62	0	52	0	21	59
10197-Valdecañas de Tajo	20	2	3	3	12	0	13	0	2	5
10198-Valdefuentes	394	77	35	31	250	1	241	1	55	97
10199-Valdehúncar	48	6	4	5	33	0	36	0	2	10
10200-Valdelacasa de Tajo	82	16	3	16	47	0	35	0	7	40
10201-Valdemorales	79	41	3	2	33	0	34	0	38	7
10202-Valdeobispo	215	45	14	26	129	1	136	2	33	44
10203-Valencia de Alcántara	1.700	254	137	166	1.140	3	1.052	20	184	444
10204-Valverde de la Vera	93	23	1	8	61	0	46	0	18	29
10205-Valverde del Fresno	754	293	45	72	343	1	328	3	233	190
10902-Vegaviana	277	88	25	30	133	1	158	0	56	63
10206-Viandar de la Vera	72	19	8	12	33	0	37	0	9	26
10207-Villa del Campo	138	68	6	5	59	0	56	1	53	28
10208-Villa del Rey	49	18	3	10	18	0	30	0	12	7
10209-Villamesías	101	43	6	2	50	0	49	0	40	12
10210-Villamiel	195	111	12	16	55	1	61	1	99	34
10211-Villanueva de la Sierra	174	90	8	24	52	0	67	0	83	24
10212-Villanueva de la Vera	621	105	49	85	382	0	282	10	63	266
10213-Villar del Pedroso	155	49	7	19	79	1	70	4	19	62
10214-Villar de Plasencia	71	18	6	2	45	0	38	0	6	27
10215-Villasbuenas de Gata	174	59	10	8	97	0	80	0	49	45
10216-Zarza de Granadilla	614	107	82	70	351	4	305	5	75	229
10217-Zarza de Montánchez	158	61	12	13	72	0	76	0	54	28
10218-Zarza la Mayor	415	226	19	27	141	2	123	4	203	85
10219-Zorita	380	111	14	40	213	2	198	6	92	84