

Afiliación a la Seguridad
Social en Extremadura.

Mayo 2023



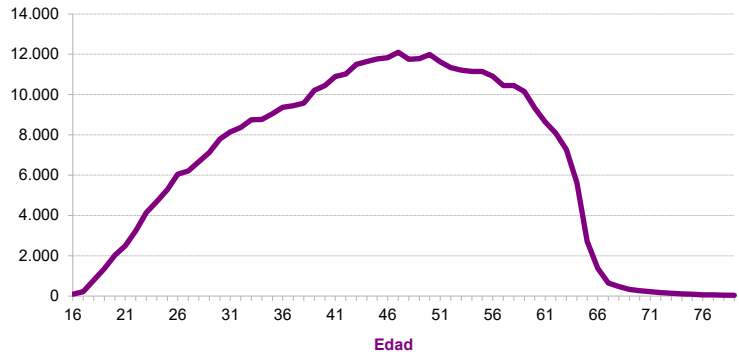
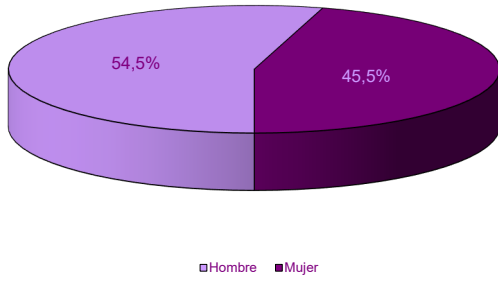
NOTA ACLARATORIA:

Existen diferencias en el número de afiliados de esta publicación y los datos que facilita el Ministerio de Inclusión, Seguridad Social y Migraciones. Estas diferencias son debidas a que existen personas que están dadas de alta en los registros de la Seguridad Social de más de una provincia (normalmente limítrofes). El Ministerio de Inclusión, Seguridad Social y Migraciones la contabiliza una única vez en la provincia dónde tenga mayor antigüedad de alta en la empresa, desde el IEEX se contabilizan todas las personas dadas de alta en empresas extremeñas, independientemente de que estén dadas de alta en alguna otra Comunidad Autónoma.

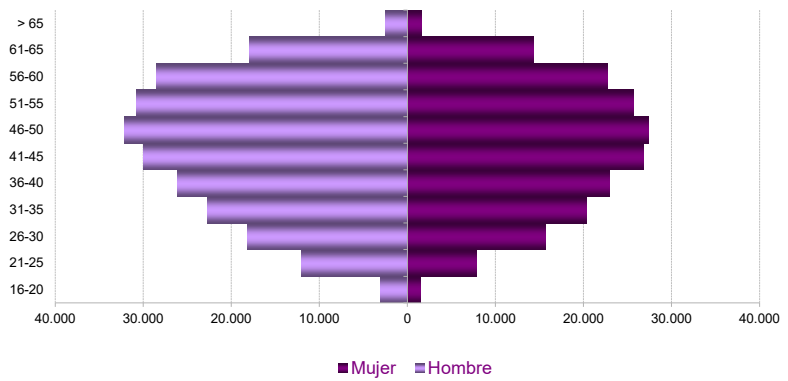
FUENTE: Instituto de Estadística de Extremadura a partir de datos facilitados por el Ministerio de Inclusión, Seguridad Social y Migraciones. Tesorería General de la Seguridad Social

Afiliados en alta en Extremadura. 410.805

1. Afiliados en alta en Extremadura según sexo y edad



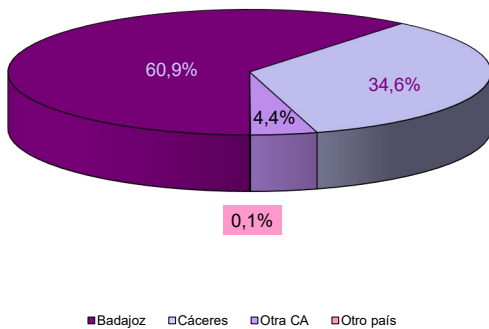
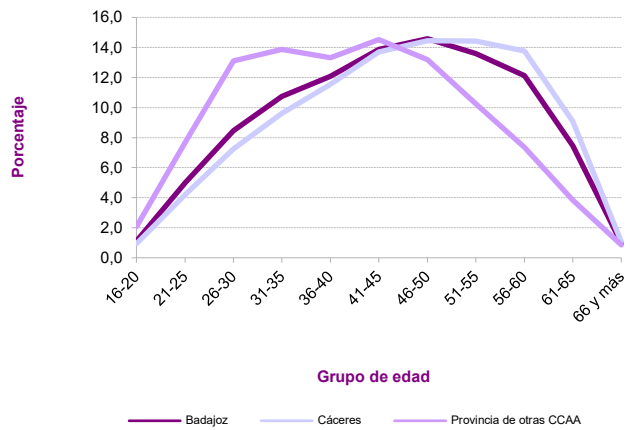
EDAD	SEXO	
	Hombre	Mujer
16-20	3.046	1.432
21-25	12.026	7.818
26-30	18.161	15.703
31-35	22.729	20.348
36-40	26.096	22.959
41-45	30.028	26.815
46-50	32.131	27.339
51-55	30.742	25.714
56-60	28.541	22.742
61-65	17.928	14.373
> 65	2.483	1.651
No consta		
Total	223.911	186.894



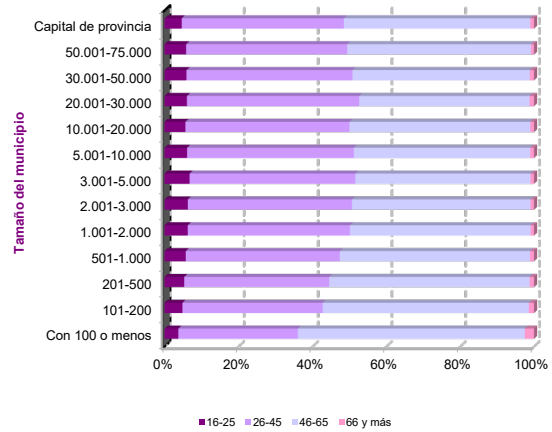
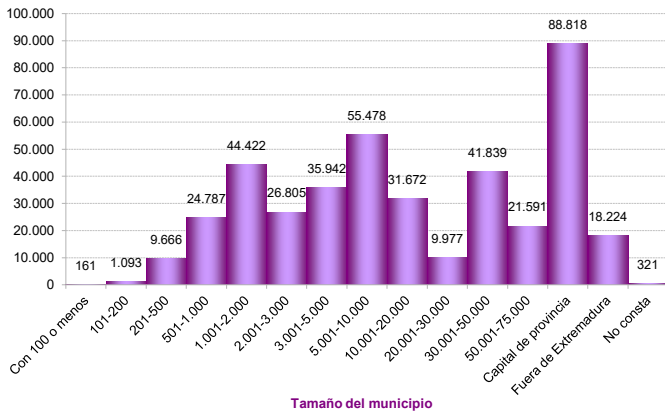
2. Afiliados en alta según lugar de residencia y edad

LUGAR DE RESIDENCIA

Badajoz	250.091
Cáceres	142.160
Otra CA	18.224
Otro país	235
No consta	95



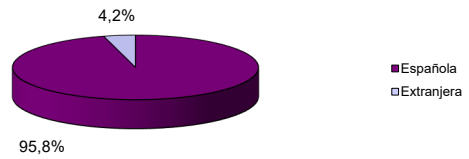
3. Afiliados en alta según tamaño del municipio de residencia y edad



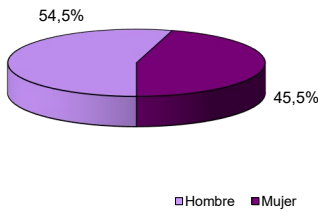
4. Afiliados en alta según sexo y nacionalidad

	SEXO		Total
	Hombre	Mujer	
Española	214.497	179.215	393.712
Extranjera	9.414	7.679	17.093

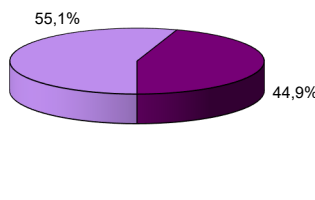
Nacionalidad



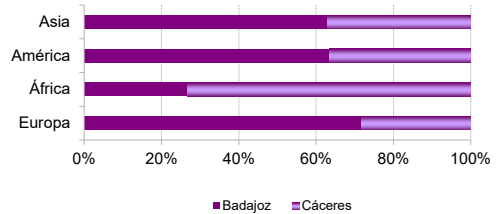
Española



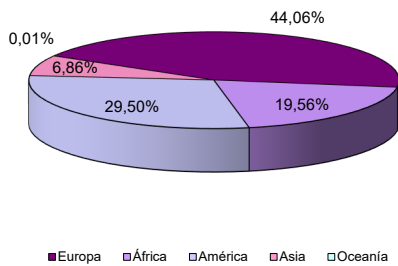
Extranjera



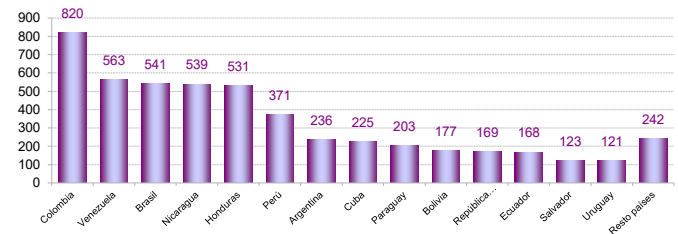
Población extranjera residente en Extremadura



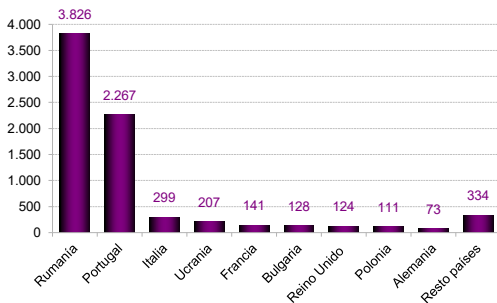
5. Afiliados en alta extranjeros según nacionalidad



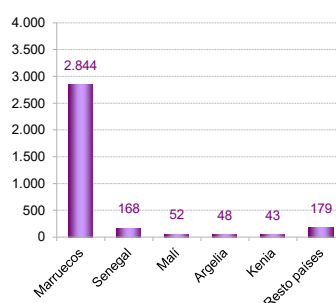
América



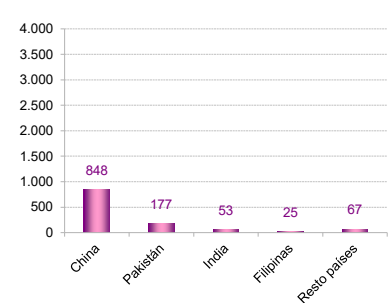
Europa



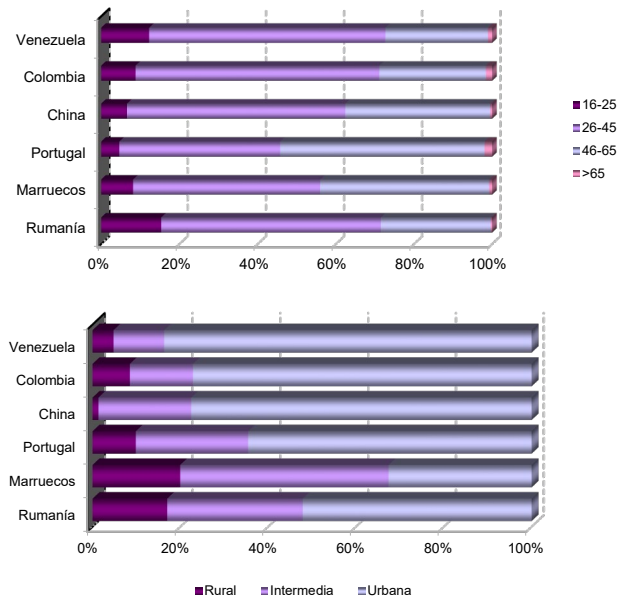
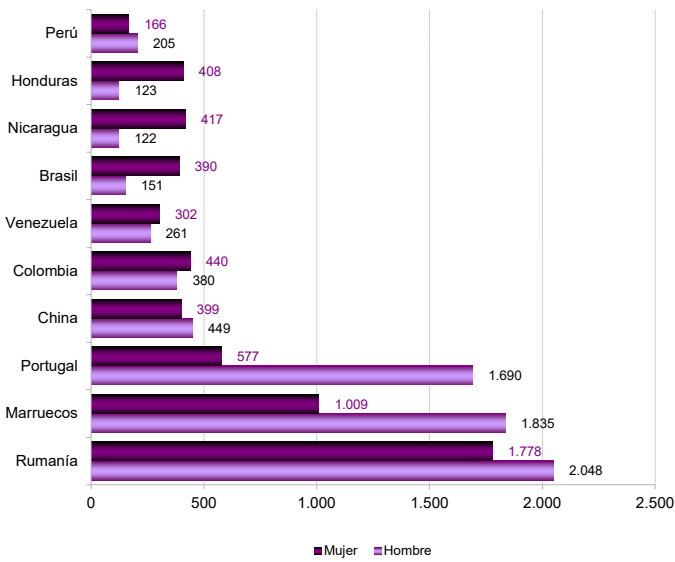
África



Asia

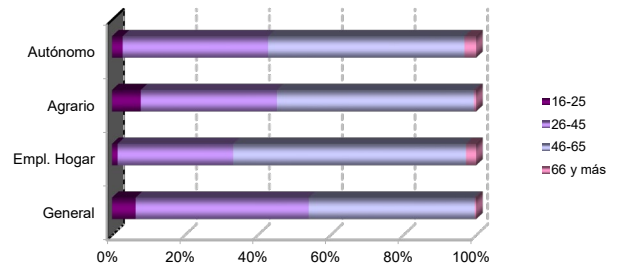


6. Afiliados en alta extranjeros según sexo, edad, tamaño de municipio de residencia y principales nacionalidades



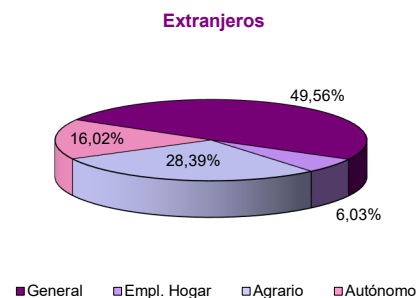
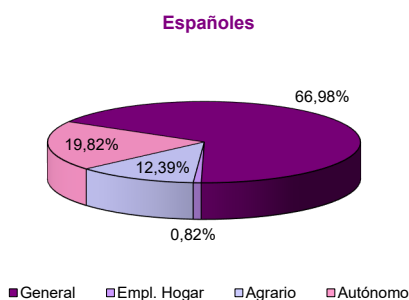
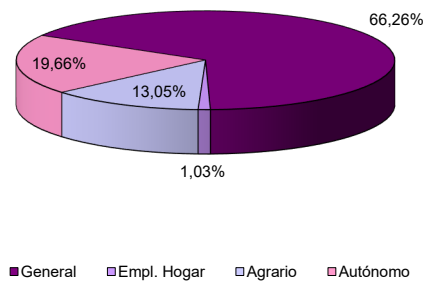
7. Afiliados en alta según régimen de afiliación, sexo y edad

	SEXO		Total
	Hombre	Mujer	
General	138.405	133.776	272.181
Empl. Hogar	154	4.096	4.250
Agrario	31.640	21.975	53.615
Autónomo	53.712	27.047	80.759



8. Afiliados en alta según régimen de afiliación y nacionalidad

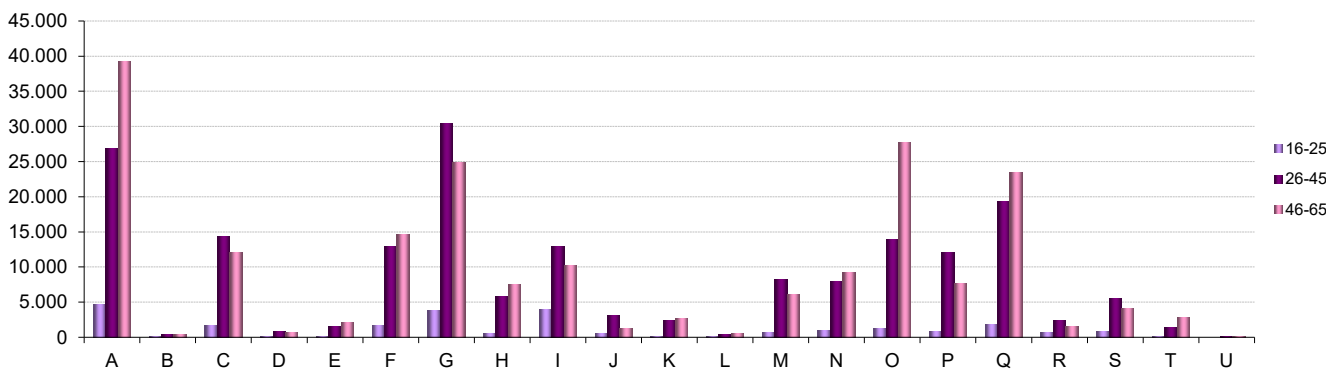
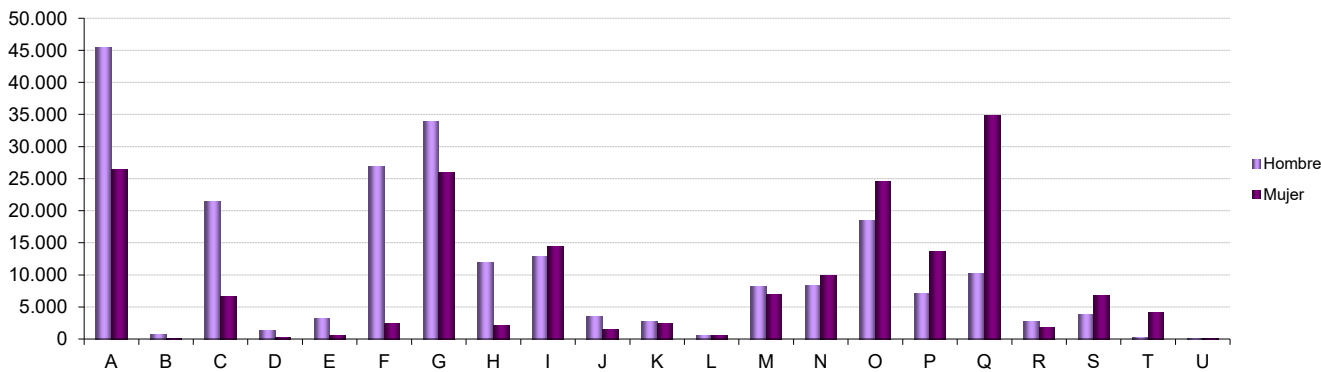
	NACIONALIDAD	
	Española	Extranjera
General	263.709	8.472
Empl. Hogar	3.219	1.031
Agrario	48.763	4.852
Autónomo	78.021	2.738



9. Afiliados en alta según régimen de afiliación y actividad económica

	RÉGIMEN	
	General	Autónomo
A Agricultura, ganadería, silvicultura y pesca	55.503	16.450
B Industrias extractivas	777	66
C Industria manufacturera	23.351	4.764
D Suministro de energía eléctrica, gas, vapor y aire acondicionado	1.498	58
E Suministro de agua, actividades de saneamiento, gestión de residuos y descontaminación	3.724	39
F Construcción	20.626	8.735
G Comercio al por mayor y al por menor; reparación de vehículos de motor y motocicletas	39.733	20.262
H Transporte y almacenamiento	10.520	3.476
I Hostelería	19.800	7.520
J Información y comunicaciones	4.100	801
K Actividades financieras y de seguros	3.989	1.274
L Actividades inmobiliarias	544	465
M Actividades profesionales, científicas y técnicas	10.310	4.856
N Actividades administrativas y servicios auxiliares	16.522	1.729
O Administración Pública y defensa; Seguridad Social obligatoria	43.016	16
P Educación	18.901	1.831
Q Actividades sanitarias y de servicios sociales	42.431	2.608
R Actividades artísticas, recreativas y de entrenamiento	3.107	1.450
S Otros servicios	6.228	4.355
T Actividades de los hogares como empleadores de personal doméstico; actividades de los hogares como productores de bienes y servicios para uso propio	4.469	3
U Actividades de organizaciones y organismos extraterritoriales	1	1
No consta	896	0

10. Afiliados en alta según sexo, edad de afiliación y actividad económica



11. Afiliados en alta residentes en Extremadura por municipio de residencia. Provincia de Badajoz

06001-Acedera	299	06056-Garbayuela	149	06109-Quintana de la Serena	1.559
06002-Aceuchal	2.606	06057-Garlitos	125	06110-Reina	55
06003-Ahillones	333	06058-Garrovilla, La	946	06111-Rena	281
06004-Alange	783	06059-Granja de Torrehermosa	634	06112-Retamal de Llerena	174
06005-Albuera, La	829	06903-Guadiana	1.091	06113-Ribera del Fresno	1.270
06006-Alburquerque	1.811	06060-Guareña	2.940	06114-Risco	35
06007-Alconchel	599	06061-Haba, La	449	06115-Roca de la Sierra, La	564
06008-Alconera	242	06062-Helechosa de los Montes	168	06116-Solvaleón	544
06009-Aljucén	78	06063-Herrera del Duque	1.149	06117-Salvatierra de los Barros	694
06010-Almendral	520	06064-Higuera de la Serena	284	06119-San Pedro de Mérida	334
06011-Almendralejo	12.279	06065-Higuera de Llerena	121	06123-San Vicente de Alcántara	1.907
06012-Arroyo de San Serván	1.694	06066-Higuera de Vargas	710	06118-Sancti-Spíritus	39
06013-Atalaya	104	06067-Higuera la Real	744	06120-Santa Amalia	1.811
06014-Azuaga	2.563	06068-Hinojosa del Valle	183	06121-Santa Marta	1.600
06015-Badajoz	52.669	06069-Hornachos	1.349	06122-Santos de Maimona, Los	3.102
06016-Barcarrota	1.304	06070-Jerez de los Caballeros	3.576	06124-Segura de León	592
06017-Baterno	73	06071-Lapa, La	116	06125-Siruela	622
06018-Benquerencia de la Serena	261	06073-Llera	353	06126-Solana de los Barros	1.129
06019-Berlanga	841	06074-Llerena	2.041	06127-Talarrubias	1.193
06020-Bienvenida	768	06072-Lobón	1.143	06128-Talavera la Real	2.175
06021-Bodonal de la Sierra	363	06075-Magacela	175	06129-Táliga	244
06022-Burguillos del Cerro	1.025	06076-Maguilla	367	06130-Tamurejo	45
06023-Cabeza del Buey	1.571	06077-Malcocinado	119	06131-Torre de Miguel Sesmero	571
06024-Cabeza la Vaca	458	06078-Malpartida de la Serena	223	06132-Torremayor	410
06025-Calamonte	2.725	06079-Manchita	392	06133-Torremejía	966
06026-Calera de León	351	06080-Medellín	988	06134-Trasierra	279
06027-Calzadilla de los Barros	235	06081-Medina de las Torres	408	06135-Trujillanos	529
06028-Campanario	1.800	06082-Mengabril	224	06136-Usagre	679
06029-Campillo de Llerena	554	06083-Mérida	21.591	06137-Valdecaballeros	296
06030-Capilla	37	06084-Mirandilla	496	06901-Valdelacalzada	1.276
06031-Carmonita	246	06085-Monesterio	1.433	06138-Valdetorres	527
06032-Carrascalejo, El	10	06086-Montemolín	427	06139-Valencia de las Torres	212
06033-Casas de Don Pedro	432	06087-Monterrubio de la Serena	783	06140-Valencia del Mombuey	287
06034-Casas de Reina	64	06088-Montijo	5.870	06141-Valencia del Ventoso	674
06035-Castilblanco	252	06089-Morera, La	315	06146-Valle de la Serena	372
06036-Castuera	1.969	06090-Nava de Santiago, La	405	06147-Valle de Matamoros	137
06042-Cheles	516	06091-Navalvillar de Pela	1.676	06148-Valle de Santa Ana	439
06037-Codosera, La	573	06092-Nogales	274	06142-Valverde de Burguillos	100
06038-Cordobilla de Lácara	394	06093-Oliva de la Frontera	1.975	06143-Valverde de Leganés	1.915
06039-Coronada, La	844	06094-Oliva de Mérida	787	06144-Valverde de Llerena	199
06040-Corte de Peleas	579	06095-Olivenza	4.575	06145-Valverde de Mérida	449
06041-Cristina	247	06096-Orellana de la Sierra	71	06149-Villafranca de los Barros	4.949
06043-Don Álvaro	275	06097-Orellana la Vieja	917	06150-Villagarcía de la Torre	305
06044-Don Benito	14.783	06098-Palomas	276	06151-Villagonzalo	466
06045-Entrín Bajo	218	06099-Parra, La	632	06152-Villaiba de los Barros	663
06046-Esparragalejo	557	06100-Peñalsordo	210	06153-Villanueva de la Serena	9.977
06047-Esparragosa de la Serena	383	06101-Peraleda del Zaucejo	158	06154-Villanueva del Fresno	1.173
06048-Esparragosa de Lares	331	06102-Puebla de Alcocer	407	06156-Villar de Rena	610
06049-Feria	401	06103-Puebla de la Calzada	2.187	06155-Villar del Rey	762
06050-Fregenal de la Sierra	1.743	06104-Puebla de la Reina	292	06157-Villarta de los Montes	108
06051-Fuenlabrada de los Montes	663	06107-Puebla de Obando	791	06158-Zafra	5.921
06052-Fuente de Cantos	1.740	06108-Puebla de Sancho Pérez	982	06159-Zahínos	1.330
06053-Fuente del Arco	238	06105-Puebla del Maestre	182	06160-Zalamea de la Serena	1.183
06054-Fuente del Maestre	2.966	06106-Puebla del Prior	187	06162-Zarza, La	1.440
06055-Fuentes de León	748	06902-Pueblonuevo del Guadiana	796	06161-Zarza-Capilla	109

12. Afiados en alta residentes en Extremadura por municipio de residencia. Provincia de Cáceres					
10001-Abadía	86	10076-Galisteo	319	10151-Portezuelo	69
10002-Abertura	134	10077-Garciaz	248	10152-Pozuelo de Zarcón	136
10003-Acebo	147	10078-Garganta, La	71	10905-Pueblonuevo de Miramontes	304
10004-Acehúche	335	10079-Garganta la Olla	367	10153-Puerto de Santa Cruz	109
10005-Aceituna	217	10080-Gargantilla	105	10154-Rebollar	89
10006-Ahigal	474	10081-Gargüera	36	10155-Riolobos	502
10903-Alagón del Río	377	10082-Garrovillas de Alconétar	595	10156-Robledillo de Gata	27
10007-Albalá	210	10083-Garvín	34	10157-Robledillo de la Vera	84
10008-Alcántara	453	10084-Gata	476	10158-Robledillo de Trujillo	105
10009-Alcollarín	73	10085-Gordo, El	88	10159-Robledollano	129
10010-Alcuéscar	991	10086-Granja, La	104	10160-Romangordo	43
10012-Aldea del Cano	210	10087-Guadalupe	605	10901-Rosalejo	660
10013-Aldea del Obispo, La	101	10088-Guijo de Coria	63	10161-Ruanes	22
10011-Aldeacentenera	243	10089-Guijo de Galisteo	662	10162-Salorino	205
10014-Aldeanueva de la Vera	761	10090-Guijo de Granadilla	119	10163-Salvatierra de Santiago	70
10015-Aldeanueva del Camino	210	10091-Guijo de Santa Bárbara	124	10164-San Martín de Trejejo	194
10016-Aldehuela de Jerte	154	10092-Herguiejuela	89	10165-Santa Ana	81
10017-Alía	214	10093-Hernán-Pérez	155	10166-Santa Cruz de la Sierra	117
10018-Aliseda	738	10094-Herrera de Alcántara	80	10167-Santa Cruz de Paniagua	101
10019-Almaraz	567	10095-Herreruela	131	10168-Santa Marta de Magasca	82
10020-Almoharín	773	10096-Hervás	1.250	10169-Santiago de Alcántara	136
10021-Arroyo de la Luz	2.004	10097-Higuera de Albalat	23	10170-Santiago del Campo	84
10023-Arroyomolinos	341	10098-Hinojal	111	10171-Santibáñez el Alto	113
10022-Arroyomolinos de la Vera	136	10099-Holguera	222	10172-Santibáñez el Bajo	259
10024-Baños de Montemayor	211	10100-Hoyos	290	10173-Saucedilla	307
10025-Barrado	141	10101-Huélagla	58	10174-Segura de Toro	59
10026-Belvis de Monroy	205	10102-Ibahernando	181	10175-Serradilla	524
10027-Benquerencia	30	10103-Jaraicejo	142	10176-Serrejón	122
10028-Berrocalejo	11	10104-Jaraíz de la Vera	2.711	10177-Sierra de Fuentes	808
10029-Berzocana	115	10105-Jarandilla de la Vera	1.037	10178-Talaván	263
10030-Bohonal de Ibor	117	10106-Jarilla	38	10179-Talaveruela de la Vera	80
10031-Botija	67	10107-Jerte	553	10180-Talayuela	2.949
10032-Brozás	617	10108-Ladrillar	49	10181-Tejeda de Tiétar	315
10033-Cabañas del Castillo	131	10109-Logrosán	644	10904-Tiétar	388
10034-Cabezabellosa	91	10110-Losar de la Vera	979	10182-Toril	49
10035-Cabezuela del Valle	1.134	10111-Madrigal de la Vera	452	10183-Tomavacas	436
10036-Cabrero	142	10112-Madrigalejo	632	10184-Toro, El	272
10037-Cáceres	36.149	10113-Madroñera	840	10187-Torre de Don Miguel	164
10038-Cachorrilla	16	10114-Majadas	568	10188-Torre de Santa María	163
10039-Cadalso	140	10115-Malpartida de Cáceres	1.496	10185-Torrecilla de los Angeles	208
10040-Calzadilla	129	10116-Malpartida de Plasencia	1.791	10186-Torrecillas de la Tiesa	430
10041-Caminomorisco	364	10117-Marchagaz	81	10190-Torrejón el Rubio	177
10042-Campillo de Deleitosa	9	10118-Mata de Alcántara	102	10189-Torrejuncillo	973
10043-Campo Lugar	342	10119-Membrío	195	10191-Torremenga	234
10044-Cañamero	602	10120-Mesas de Ibor	40	10192-Torremocha	212
10045-Cañaveral	333	10121-Miajadas	3.769	10193-Torreorgaz	696
10046-Carbajo	76	10122-Millanes	47	10194-Torrequemada	187
10047-Carcaboso	433	10123-Mirabel	198	10195-Trujillo	3.309
10048-Carrascalejo	45	10124-Mohedas de Granadilla	314	10196-Valdastillas	143
10049-Casar de Cáceres	1.777	10125-Monroy	345	10197-Valdecañas de Tajo	23
10050-Casar de Palomero	321	10126-Montánchez	590	10198-Valdefuentes	401
10051-Casares de las Hurdes	63	10127-Montehermoso	2.180	10199-Valdehúncar	55
10052-Casas de Don Antonio	44	10128-Moraleja	2.268	10200-Valdelacasa de Tajo	82
10053-Casas de Don Gómez	98	10129-Morcillo	138	10201-Valdemorales	82
10056-Casas de Millán	158	10130-Navaconcejo	1.039	10202-Valdeobispo	206
10057-Casas de Miravete	23	10131-Navalmoral de la Mata	5.856	10203-Valencia de Alcántara	1.745
10054-Casas del Castañar	226	10132-Navalvillar de Ibor	113	10204-Valverde de la Vera	87
10055-Casas del Monte	281	10133-Navas del Madroño	428	10205-Valverde del Fresno	768
10058-Casatejada	510	10134-Navezuelas	238	10902-Vegaviana	287
10059-Casillas de Coria	122	10135-Nuñomoral	391	10206-Viandar de la Vera	68
10060-Castañar de Ibor	327	10136-Oliva de Plasencia	71	10207-Villa del Campo	142
10061-Ceclavín	652	10137-Palomero	139	10208-Villa del Rey	50
10062-Cedillo	157	10138-Pasarón de la Vera	226	10209-Villamesías	113
10063-Cerezo	41	10139-Pedroso de Acim	36	10210-Villamiel	193
10064-Cilleros	551	10140-Peraleda de la Mata	466	10211-Villanueva de la Sierra	168
10065-Collado de la Vera	58	10141-Peraleda de San Román	63	10212-Villanueva de la Vera	623
10066-Conquista de la Sierra	48	10142-Perales del Puerto	317	10214-Villar de Plasencia	71
10067-Coria	4.501	10143-Pescueza	34	10213-Villar del Pedroso	158
10068-Cuacos de Yuste	289	10144-Pesga, La	263	10215-Villasbuenas de Gata	170
10069-Cumbre, La	297	10145-Piedras Albas	45	10216-Zarza de Granadilla	638
10070-Deleitosa	263	10146-Pinofranqueado	650	10217-Zarza de Montánchez	165
10071-Descargamaría	30	10147-Piornal	607	10218-Zarza la Mayor	400
10072-Eljas	271	10148-Plasencia	14.777	10219-Zorita	377
10073-Escorial	317	10149-Plasenzuela	138		
10075-Fresnedoso de Ibor	73	10150-Portaje	100		

Afiados en alta residentes en Extremadura por municipio de residencia y régimen y sector de actividad

PROVINCIA DE BADAJOZ

	RÉGIMEN										
	TOTAL	SECTOR DE ACTIVIDAD					R. G.				R. E.
		Agricultura	Industria	Construcción	Servicios	No consta	R. General	Empleados de hogar	R. G. Sist. Especial Agrario	Autónomo	
06001-Acedera	299	126	22	10	140	1	150	1	55	93	
06002-Aceuchal	2.606	1.205	167	148	1.083	3	1.012	3	983	608	
06003-Ahilonés	333	152	14	28	138	1	147	1	119	66	
06004-Alange	783	177	41	97	464	4	495	4	126	158	
06005-Albuera, La	829	236	87	56	447	3	475	7	226	121	
06006-Alburquerque	1.811	414	207	108	1.079	3	1.124	14	274	399	
06007-Alconchel	599	200	35	75	288	1	311	1	174	113	
06008-Alconera	242	6	67	18	149	2	200	8	4	30	
06009-Aljucén	78	9	3	8	58	0	54	3	7	14	
06010-Almendral	520	156	31	31	300	2	288	3	119	110	
06011-Almendralejo	12.279	1.336	1.360	959	8.599	25	8.538	86	898	2.757	
06012-Arroyo de San Serván	1.694	626	135	110	822	1	813	6	493	382	
06013-Atalaya	104	30	6	6	61	1	63	6	27	8	
06014-Azuaga	2.563	496	246	162	1.658	1	1.556	23	349	635	
06015-Badajoz	52.669	2.030	2.515	2.460	45.583	81	41.686	1.036	1.393	8.554	
06016-Barcarrota	1.304	276	86	108	832	2	778	15	205	306	
06017-Baterno	73	43	2	3	24	1	24	0	24	25	
06018-Benquerencia de la Serena	261	106	10	6	137	2	129	2	59	71	
06019-Berlanga	841	331	53	46	410	1	375	1	266	199	
06020-Bienvenida	768	246	87	66	366	3	410	3	167	188	
06021-Bodonal de la Sierra	363	104	66	26	167	0	185	0	55	123	
06022-Burguillos del Cerro	1.025	142	159	66	650	8	721	8	97	199	
06023-Cabeza del Buey	1.571	355	136	101	968	11	941	20	210	400	
06024-Cabeza la Vaca	458	134	64	33	225	2	247	0	106	105	
06025-Calamonte	2.725	731	253	192	1.543	6	1.667	12	670	376	
06026-Calera de León	351	86	60	20	184	1	192	1	40	118	
06027-Calzadilla de los Barros	235	71	14	22	126	2	139	2	50	44	
06028-Campanario	1.800	264	232	152	1.143	9	1.219	16	158	407	
06029-Campillo de Llerena	554	266	27	46	214	1	231	4	237	82	
06030-Capilla	37	7	2	3	25	0	26	0	2	9	
06031-Carmonita	246	133	3	7	103	0	99	1	115	31	
06032-Carrascalejo, El	10	1	0	0	9	0	7	0	0	3	
06033-Casas de Don Pedro	432	97	28	62	240	5	252	3	61	116	
06034-Casas de Reina	64	21	8	4	31	0	37	0	11	16	
06035-Castilblanco	252	46	23	20	163	0	151	2	27	72	
06036-Castuera	1.969	256	209	74	1.427	3	1.274	16	101	578	
06042-Cheles	516	302	18	37	157	2	172	0	292	52	
06037-Codosera, La	573	172	31	36	332	2	326	5	125	117	
06038-Cordobilla de Lácara	394	204	10	12	167	1	154	4	177	59	
06039-Coronada, La	844	285	56	97	406	0	491	3	257	93	
06040-Corte de Peleas	579	337	17	14	211	0	208	1	286	84	
06041-Cristina	247	87	38	22	100	0	137	0	68	42	
06043-Don Alvaro	275	30	21	19	205	0	200	1	15	59	
06044-Don Benito	14.783	2.430	1.433	989	9.904	27	9.864	188	1.902	2.829	
06045-Entrín Bajo	218	136	14	8	60	0	63	0	111	44	
06046-Esparragalejo	557	86	41	45	383	2	416	5	69	67	
06047-Esparragosa de la Serena	383	154	43	17	168	1	194	1	111	77	
06048-Esparragosa de Lares	331	105	18	29	179	0	176	3	70	82	
06049-Feria	401	108	51	39	203	0	228	4	76	93	
06050-Fregenal de la Sierra	1.743	146	382	98	1.112	5	1.208	21	61	453	
06051-Fuentalabrada de los Montes	663	371	18	25	249	0	228	2	82	351	
06052-Fuente de Cantos	1.740	212	175	167	1.171	15	1.159	12	110	459	
06053-Fuente del Arco	238	99	7	15	116	1	112	2	77	47	
06054-Fuente del Maestro	2.966	952	392	150	1.467	5	1.621	14	751	580	
06055-Fuentes de León	748	231	88	62	363	4	369	5	129	245	
06056-Garbayuela	149	38	7	23	80	1	86	2	18	43	
06057-Garlitos	125	59	2	5	58	1	51	1	40	33	
06058-Garrovilla, La	946	248	93	69	536	0	610	2	202	132	
06059-Granja de Torrehermosa	634	189	25	53	365	2	315	9	118	192	
06060-Guadiana	1.091	361	65	127	536	2	583	3	307	198	
06060-Guareña	2.940	1.125	250	130	1.430	5	1.462	11	1.014	453	
06061-Haba, La	449	67	69	66	246	1	306	7	47	89	
06062-Helechosa de los Montes	168	46	5	12	105	0	93	0	38	37	
06063-Herrera del Duque	1.149	226	131	75	715	2	691	8	114	336	
06064-Higuera de la Serena	284	62	25	17	178	2	175	1	47	61	
10065-Collado de la Vera	58	10	5	3	40	0	35	1	8	14	
06066-Higuera de Vargas	710	389	42	41	237	1	262	2	360	86	
06067-Higuera la Real	744	79	196	34	432	3	489	11	43	201	
06068-Hinojosa del Valle	183	62	9	11	101	0	89	0	56	38	
06069-Hornachos	1.349	479	89	98	683	0	629	3	433	284	
06070-Jerez de los Caballeros	3.576	226	945	177	2.222	6	2.686	29	150	711	
06071-Lapa, La	116	39	18	8	51	0	67	0	33	16	
06073-Llera	353	150	16	34	153	0	165	0	132	56	
06074-Llerena	2.041	161	107	108	1.662	3	1.443	10	112	476	
06072-Lobón	1.143	343	86	55	655	4	693	4	287	159	
06075-Magacela	175	53	7	25	90	0	90	2	40	43	
06076-Maguiilla	367	211	18	11	127	0	125	0	171	71	
06077-Malcocinado	119	88	6	0	25	0	24	1	88	6	
06078-Malpartida de la Serena	223	71	12	6	134	0	119	0	63	41	
06079-Manchita	392	223	19	28	122	0	135	1	206	50	
06080-Medellín	988	372	86	68	461	1	493	5	298	192	
06081-Medina de las Torres	408	56	59	28	263	2	287	4	32	85	
06082-Mengabril	224	102	33	9	79	1	102	1	95	26	
06083-Mérida	21.591	744	1.106	914	18.779	48	17.388	186	483	3.534	
06084-Mirandilla	496	127	37	34	296	2	322	9	83	82	

Afiados en alta residentes en Extremadura por municipio de residencia y régimen y sector de actividad

PROVINCIA DE BADAJOZ

	TOTAL	SECTOR DE ACTIVIDAD					RÉGIMEN			
		Agricultura	Industria	Construcción	Servicios	No consta	R. General	R. G.	R. G. Sist.	R. E.
								Empleados de hogar	Especial Agrario	
06085-Monesterio	1.433	194	175	120	941	3	874	5	80	474
06086-Montemolín	427	136	30	38	222	1	233	2	109	83
06087-Monterrubio de la Serena	783	325	59	41	356	2	353	3	190	237
06088-Montijo	5.870	1.148	513	500	3.697	12	3.774	22	973	1.101
06089-Morera, La	315	151	13	16	135	0	131	1	117	66
06090-Nava de Santiago, La	405	190	21	20	173	1	173	7	139	86
06091-Navalvillar de Pela	1.676	643	81	113	833	6	788	11	451	426
06092-Nogales	274	104	44	24	101	1	132	2	81	59
06093-Oliva de la Frontera	1.975	521	344	114	989	7	1.092	8	421	454
06094-Oliva de Mérida	787	504	28	85	170	0	229	2	482	74
06095-Olivenza	4.575	1.169	219	463	2.717	7	2.730	39	1.061	745
06096-Orellana de la Sierra	71	17	1	7	44	2	42	1	14	14
06097-Orellana la Vieja	917	155	67	137	556	2	564	13	76	264
06098-Palomas	276	169	12	11	82	2	99	0	152	25
06099-Parra, La	632	289	51	64	227	1	280	1	272	79
06100-Peñalsordo	210	76	10	10	110	4	94	0	31	85
06101-Peraleda del Zaucejo	158	88	9	2	59	0	56	0	55	47
06102-Puebla de Alcocer	407	81	39	25	262	0	268	3	41	95
06103-Puebla de la Calzada	2.187	452	228	245	1.255	7	1.383	10	381	413
06104-Puebla de la Reina	292	135	18	22	117	0	135	1	111	45
06107-Puebla de Obando	791	418	41	75	256	1	296	10	408	77
06108-Puebla de Sancho Pérez	982	100	163	81	636	2	710	12	68	192
06105-Puebla del Maestre	182	67	11	6	97	1	99	0	47	36
06106-Puebla del Prior	187	68	22	12	84	1	92	0	45	50
06902-Pueblonuevo del Guadiana	796	313	56	50	374	3	390	3	266	137
06109-Quintana de la Serena	1.559	168	337	107	939	8	1.076	9	89	385
06110-Reina	55	30	0	1	24	0	21	0	26	8
06111-Rena	281	186	12	10	73	0	60	0	166	55
06112-Retamal de Llerena	174	87	10	10	66	1	66	0	69	39
06113-Ribera del Fresno	1.270	339	122	97	709	3	690	1	188	391
06114-Risco	35	14	2	0	18	1	18	0	12	5
06115-Roca de la Sierra, La	564	202	31	59	272	0	285	7	173	99
06116-Salvaleón	544	127	81	31	304	1	339	1	84	120
06117-Salvatierra de los Barros	694	220	119	40	314	1	348	1	161	184
06119-San Pedro de Mérida	334	100	17	8	209	0	208	0	90	36
06123-San Vicente de Alcántara	1.907	189	516	176	1.024	2	1.327	8	120	452
06118-Sancti-Spiritus	39	16	1	1	21	0	20	0	8	11
06120-Santa Amalia	1.811	679	221	114	794	3	878	5	536	392
06121-Santa Marta	1.600	444	106	179	869	2	851	7	318	424
06122-Santos de Maimona, Los	3.102	377	350	268	2.092	15	2.197	34	264	607
06124-Segura de León	592	148	68	52	322	2	336	4	115	137
06125-Siruela	622	200	36	36	348	2	309	6	79	228
06126-Solana de los Barros	1.129	586	57	78	406	2	426	2	491	210
06127-Talarrubias	1.193	189	144	97	760	3	806	7	102	278
06128-Talavera la Real	2.175	601	260	124	1.188	2	1.217	15	491	452
06129-Táliga	244	77	15	45	107	0	117	4	70	53
06130-Tamurejo	45	16	3	2	24	0	25	0	3	17
06131-Torre de Miguel Sesmero	571	196	54	34	286	1	297	1	171	102
06132-Torremayor	410	183	34	26	165	2	210	0	167	33
06133-Torremejía	966	329	133	61	441	2	495	3	278	190
06134-Trasierra	279	159	8	16	95	1	106	3	143	27
06135-Trujillanos	529	62	35	34	398	0	392	7	32	98
06136-Usagre	679	235	37	88	319	0	376	3	190	110
06137-Valdecaballeros	296	57	33	31	174	1	165	1	37	93
06901-Valdelacalzada	1.276	549	74	135	518	0	571	5	457	243
06138-Valdetorres	527	253	45	22	207	0	233	1	242	51
06139-Valencia de las Torres	212	83	7	17	105	0	111	1	70	30
06140-Valencia del Mombuey	287	156	27	7	96	1	102	1	141	43
06141-Valencia del Ventoso	674	191	90	49	342	2	374	4	114	182
06146-Valle de la Serena	372	129	22	32	188	1	195	1	84	92
06147-Valle de Matamoros	137	31	20	11	74	1	91	2	29	15
06148-Valle de Santa Ana	439	126	97	39	176	1	273	0	108	58
06142-Valverde de Burguillos	100	12	27	7	54	0	77	0	5	18
06143-Valverde de Leganés	1.915	649	140	184	940	2	1.003	6	604	302
06144-Valverde de Llerena	199	96	7	13	83	0	83	0	86	30
06145-Valverde de Mérida	449	158	30	37	223	1	247	2	149	51
06149-Villafranca de los Barros	4.949	593	713	341	3.290	12	3.576	22	349	1.002
06150-Villagarcía de la Torre	305	69	21	31	184	0	181	3	57	64
06151-Villagonzalo	466	174	42	30	219	1	231	2	143	90
06152-Villalba de los Barros	663	282	38	42	300	1	307	3	223	130
06153-Villanueva de la Serena	9.977	2.156	744	648	6.409	20	6.283	114	1.758	1.822
06154-Villanueva del Fresno	1.173	519	73	60	519	2	468	6	437	262
06156-Villar de Rena	610	305	36	30	238	1	264	5	208	133
06155-Villar del Rey	762	222	58	66	413	3	425	12	183	142
06157-Villarta de los Montes	108	34	5	3	66	0	62	0	24	22
06158-Zafra	5.921	189	765	298	4.653	16	4.574	79	78	1.190
06159-Zahinos	1.330	713	141	79	397	0	439	3	645	243
06160-Zalamea de la Serena	1.183	218	114	92	756	3	708	3	153	319
06162-Zarza, La	1.440	371	97	154	812	6	808	7	294	331
06161-Zarza-Capilla	109	30	15	8	56	0	56	1	9	43

Afiados en alta residentes en Extremadura por municipio de residencia y régimen y sector de actividad

PROVINCIA DE CÁCERES

	RÉGIMEN										
	TOTAL	SECTOR DE ACTIVIDAD					R. G.				R. E.
		Agricultura	Industria	Construcción	Servicios	No consta	R. General	Empleados de hogar	R. G. Sist. Especial Agrario	Autónomo	
10001-Abadía	86	9	12	9	56	0	60	0	6	20	
10002-Abertura	134	55	11	8	59	1	64	1	41	28	
10003-Acebo	147	44	7	16	80	0	48	1	33	65	
10004-Acehúche	335	141	51	13	130	0	147	0	109	79	
10005-Aceituna	217	102	13	25	77	0	98	0	85	34	
10006-Ahigal	474	165	42	36	227	4	192	2	122	158	
10903-Alagón del Río	377	127	39	18	193	0	208	2	85	82	
10007-Albalá	210	57	6	30	117	0	118	1	34	57	
10008-Alcántara	453	46	27	43	336	1	331	1	23	98	
10009-Alcollarín	73	18	4	5	46	0	47	0	14	12	
10010-Alcuéscar	991	267	50	75	594	5	611	0	222	158	
10012-Aldea del Cano	210	40	8	16	145	1	133	4	32	41	
10013-Aldea del Obispo, La	101	41	3	9	44	4	50	0	25	26	
10011-Aldeacentenera	243	66	15	19	143	0	135	2	44	62	
10014-Aldeanueva de la Vera	761	353	44	54	308	2	293	2	136	330	
10015-Aldeanueva del Camino	210	19	29	15	147	0	123	0	7	80	
10016-Aldehuela de Jerte	154	20	12	16	105	1	105	5	15	29	
10017-Alía	214	78	4	16	115	1	99	2	49	64	
10018-Aliseda	738	244	66	63	365	0	393	15	213	117	
10019-Almaraz	567	28	143	48	348	0	472	2	16	77	
10020-Almoharín	773	283	77	46	365	2	404	1	256	112	
10021-Arroyo de la Luz	2.004	159	124	325	1.386	10	1.485	31	77	411	
10023-Arroyomolinos	341	116	22	19	183	1	176	1	91	73	
10022-Arroyomolinos de la Vera	136	45	6	13	72	0	71	1	25	39	
10024-Baños de Montemayor	211	11	7	17	176	0	142	1	2	66	
10025-Barrado	141	72	2	4	63	0	51	1	34	55	
10026-Belvis de Monroy	205	27	26	12	140	0	144	4	7	50	
10027-Benquerencia	30	7	2	2	19	0	20	0	6	4	
10028-Berrocalejo	11	1	0	0	10	0	7	0	0	4	
10029-Berzocana	115	38	8	11	58	0	53	1	28	33	
10030-Bohonal de Ibor	117	12	14	13	78	0	68	2	9	38	
10031-Botija	67	14	6	6	41	0	41	1	7	18	
10032-Brozás	617	119	48	86	364	0	357	11	66	183	
10033-Cabañas del Castillo	131	61	5	11	54	0	57	1	36	37	
10034-Cabezabellosa	91	32	5	6	46	2	42	0	15	34	
10035-Cabezuela del Valle	1.134	726	27	26	355	0	290	5	482	357	
10036-Cabrero	142	94	5	6	37	0	35	1	69	37	
10037-Cáceres	36.149	651	1.628	2.084	31.684	102	29.221	722	230	5.976	
10038-Cachorrilla	16	2	0	1	13	0	11	0	1	4	
10039-Cadalso	140	56	11	10	62	1	54	0	53	33	
10040-Calzadilla	129	41	14	19	55	0	79	0	27	23	
10041-Caminomorisco	364	103	18	27	216	0	208	1	56	99	
10042-Campillo de Deleitosa	9	2	0	3	4	0	3	0	1	5	
10043-Campo Lugar	342	169	17	14	142	0	142	1	99	100	
10044-Cañamero	602	173	62	57	309	1	278	4	143	177	
10045-Cañaveral	333	25	55	33	220	0	230	6	20	77	
10046-Carbajo	76	18	3	5	50	0	47	1	16	12	
10047-Carcaboso	433	75	33	61	262	2	277	8	61	87	
10048-Carrascalejo	45	6	2	9	28	0	19	1	2	23	
10049-Casar de Cáceres	1.777	128	313	173	1.158	5	1.340	40	48	349	
10050-Casar de Palomero	321	142	7	18	152	2	133	1	112	75	
10051-Casares de las Hurdes	63	13	3	5	42	0	40	0	7	16	
10052-Casas de Don Antonio	44	6	3	3	32	0	29	0	6	9	
10053-Casas de Don Gómez	98	25	3	16	54	0	54	0	10	34	
10056-Casas de Millán	158	32	8	13	103	2	99	1	24	34	
10057-Casas de Miravete	23	3	0	0	20	0	15	0	1	7	
10054-Casas del Castañar	226	71	4	11	140	0	111	0	35	80	
10055-Casas del Monte	281	61	71	27	121	1	168	0	48	65	
10058-Casatejada	510	132	80	28	268	2	312	1	118	79	
10059-Casillas de Coria	122	29	9	18	65	1	83	0	17	22	
10060-Castañar de Ibor	327	98	24	43	161	1	164	2	89	72	
10061-Ceclavín	652	267	42	97	245	1	303	1	225	123	
10062-Cedillo	157	51	21	20	65	0	91	0	46	20	
10063-Cerezo	41	25	2	0	14	0	10	0	18	13	
10064-Cilleros	551	224	23	55	249	0	231	1	191	128	
10065-Collado de la Vera	58	10	5	3	40	0	35	1	8	14	
10066-Conquista de la Sierra	48	9	3	4	31	1	28	1	4	15	
10067-Coria	4.501	484	354	483	3.175	5	3.193	34	295	979	
10068-Cuacos de Yuste	289	48	68	26	147	0	176	7	27	79	
10069-Cumbre, La	297	47	28	19	203	0	218	2	27	50	
10070-Deleitosa	263	41	27	35	160	0	152	7	20	84	
10071-Descargamaría	30	9	1	2	18	0	17	0	8	5	
10072-Elijas	271	113	13	23	121	1	109	2	108	52	
10073-Escorial	317	83	54	28	150	2	196	5	60	56	
10075-Fresnedoso de Ibor	73	18	5	12	38	0	39	1	12	21	
10076-Galisteo	319	80	34	21	183	1	198	4	64	53	
10077-Garciaz	248	105	8	28	105	2	116	3	74	55	
10078-Garganta, La	71	15	9	11	36	0	41	0	4	26	
10079-Garganta la Olla	367	160	29	15	162	1	149	0	108	110	
10080-Gargantilla	105	50	9	7	39	0	44	0	26	35	
10081-Gargüera	36	13	1	1	21	0	20	1	1	14	
10082-Garrovillas de Alconétar	595	66	54	87	384	4	430	6	27	132	
10083-Garvín	34	20	2	2	10	0	10	0	14	10	
10084-Gata	476	163	40	43	229	1	230	4	111	131	
10085-Gordo, El	88	5	33	9	41	0	73	0	4	11	

Afiados en alta residentes en Extremadura por municipio de residencia y régimen y sector de actividad

PROVINCIA DE CÁCERES

	SECTOR DE ACTIVIDAD						RÉGIMEN			
	TOTAL	Agricultura	Industria	Construcción	Servicios	No consta	R. G.	R. G. Sist.	R. E.	R. E.
							R. General	Empleados de hogar		
10086-Granja, La	104	27	22	7	48	0	56	0	18	30
10087-Guadalupe	605	96	28	54	422	5	396	2	68	139
10088-Guijo de Coria	63	26	6	6	25	0	28	0	17	18
10089-Guijo de Galisteo	662	278	30	60	290	4	315	1	195	151
10090-Guijo de Granadilla	119	32	7	7	73	0	66	0	20	33
10091-Guijo de Santa Bárbara	124	27	12	14	71	0	68	1	10	45
10092-Herguiejuela	89	13	12	8	56	0	60	1	8	20
10093-Hernán-Pérez	155	63	4	15	73	0	70	0	49	36
10094-Herrera de Alcántara	80	35	6	14	25	0	35	0	33	12
10095-Herreruela	131	44	32	5	50	0	75	4	34	18
10096-Hervás	1.250	52	173	99	922	4	841	11	33	365
10097-Higuera de Albalat	23	5	5	2	11	0	14	0	3	6
10098-Hinojal	111	27	8	16	60	0	60	0	8	43
10099-Holguera	222	70	13	24	113	2	117	0	47	58
10100-Hoyos	290	77	14	30	168	1	160	1	65	64
10101-Huélagá	58	17	7	2	32	0	31	0	11	16
10102-Ibañero	181	24	11	31	112	3	124	1	14	42
10103-Jaraicejo	142	36	7	13	85	1	77	2	22	41
10104-Jarajá de la Vera	2.711	710	290	160	1.548	3	1.541	18	602	550
10105-Jarandilla de la Vera	1.037	187	74	98	675	3	602	12	98	325
10106-Jarilla	38	8	5	2	23	0	24	0	3	11
10107-Jerte	553	300	7	24	221	1	164	1	196	192
10108-Ladrillar	49	23	1	4	21	0	16	0	1	32
10109-Logrosán	644	126	50	48	418	2	388	6	89	161
10110-Losar de la Vera	979	322	56	47	551	3	468	5	155	351
10111-Madrigal de la Vera	452	102	30	59	261	0	195	1	93	163
10112-Madrigalejo	632	294	50	35	253	0	266	2	251	113
10113-Madroñera	840	152	37	125	525	1	501	16	125	198
10114-Majadas	568	259	67	30	211	1	274	1	257	36
10115-Malpartida de Cáceres	1.496	80	133	161	1.114	8	1.157	38	53	248
10116-Malpartida de Plasencia	1.791	150	397	209	1.032	3	1.346	13	105	327
10117-Marchagaz	81	54	2	7	17	1	17	1	51	12
10118-Mata de Alcántara	102	24	6	10	62	0	64	1	8	29
10119-Membrío	195	71	10	20	94	0	96	1	59	39
10120-Mesas de Ibor	40	5	2	5	28	0	28	0	1	11
10121-Miñadadas	3.769	796	485	298	2.179	11	2.236	29	403	1.101
10122-Millanes	47	4	7	5	31	0	32	0	2	13
10123-Mirabel	198	33	21	47	95	2	138	0	32	28
10124-Mohedas de Granadilla	314	116	23	34	141	0	142	1	103	68
10125-Monroy	345	127	22	36	160	0	155	9	84	97
10126-Montánchez	590	76	52	65	397	0	392	3	57	138
10127-Monasterio	2.180	555	161	202	1.255	7	1.176	7	410	587
10128-Moraleja	2.268	341	213	213	1.494	7	1.402	10	209	647
10129-Morcillo	138	45	18	13	61	1	77	1	40	20
10130-Navaconcejo	1.039	610	25	42	360	2	307	3	464	265
10131-Navalmoral de la Mata	5.856	571	934	313	4.027	11	4.218	53	492	1.093
10132-Navalvillar de Ibor	113	45	7	4	57	0	49	2	42	20
10133-Navas del Madroño	428	68	29	83	247	1	270	14	40	104
10134-Navezuelas	238	90	5	28	115	0	115	0	69	54
10135-Nuñomoral	391	102	16	47	224	2	233	0	65	93
10136-Oliva de Plasencia	71	16	3	8	44	0	39	1	14	17
10137-Palomero	139	76	7	6	50	0	42	0	54	43
10138-Pasarón de la Vera	226	80	7	15	124	0	112	2	66	46
10139-Pedroso de Acim	36	10	5	1	19	1	23	0	10	3
10140-Peraleda de la Mata	466	86	109	32	238	1	296	2	59	109
10141-Peraleda de San Román	63	23	2	18	20	0	23	1	17	22
10142-Perales del Puerto	317	145	9	21	142	0	124	1	131	61
10143-Pescueza	34	11	0	2	21	0	15	0	2	17
10144-Pesga, La	263	99	5	17	142	0	126	0	45	92
10145-Piedras Albas	45	13	2	4	24	2	28	0	9	8
10146-Pinofranqueado	650	241	19	59	331	0	295	0	118	237
10147-Piornal	607	329	24	23	230	1	207	0	119	281
10148-Plasencia	14.777	589	1.093	1.107	11.958	30	11.423	203	330	2.821
10149-Plasenzuela	138	26	8	9	95	0	94	2	12	30
10150-Portaje	100	19	6	2	73	0	70	0	13	17
10151-Portezuelo	69	17	2	20	30	0	45	1	15	8
10152-Pozuelo de Zarzón	136	49	19	11	57	0	69	0	38	29
10905-Pueblonuevo de Miramontes	304	146	32	16	110	0	133	0	125	46
10153-Puerto de Santa Cruz	109	32	9	6	62	0	58	4	25	22
10154-Rebollar	89	64	0	3	21	1	21	0	30	38
10155-Riolobos	502	193	44	46	217	2	238	4	125	135
10156-Robledillo de Gata	27	5	1	0	21	0	16	0	4	7
10157-Robledillo de la Vera	84	13	5	7	59	0	49	0	5	30
10158-Robledillo de Trujillo	105	36	7	12	50	0	54	1	34	16
10159-Robledollano	129	49	10	12	58	0	57	2	40	30
10160-Romangordo	43	3	3	4	33	0	37	0	0	6
10901-Rosalejo	660	271	79	45	264	1	320	4	177	159
10161-Ruanes	22	6	2	4	10	0	13	0	5	4
10162-Salorino	205	66	13	16	110	0	116	2	56	31
10163-Salvaterra de Santiago	70	9	12	12	36	1	45	0	3	22
10164-San Martín de Trevejo	194	68	11	16	99	0	72	0	57	65
10165-Santa Ana	81	15	6	17	42	1	57	0	9	15
10166-Santa Cruz de la Sierra	117	48	10	4	55	0	52	0	34	31
10167-Santa Cruz de Paniagua	101	63	3	2	33	0	31	0	55	15
10168-Santa Marta de Magasca	82	28	6	2	46	0	45	0	24	13

Afiados en alta residentes en Extremadura por municipio de residencia y régimen y sector de actividad

PROVINCIA DE CÁCERES

	RÉGIMEN										
	TOTAL	SECTOR DE ACTIVIDAD					R. G.				R. E.
		Agricultura	Industria	Construcción	Servicios	No consta	R. General	Empleados de hogar	R. G. Sist. Especial Agrario	Autónomo	
10169-Santiago de Alcántara	136	32	8	35	61	0	82	1	31	22	
10170-Santiago del Campo	84	27	9	7	41	0	52	0	10	22	
10171-Santibáñez el Alto	113	61	5	5	42	0	40	1	54	18	
10172-Santibáñez el Bajo	259	81	26	21	130	1	120	2	61	76	
10173-Saucedilla	307	61	54	19	173	0	211	1	53	42	
10174-Segura de Toro	59	10	3	10	35	1	40	0	6	13	
10175-Serradilla	524	155	32	56	279	2	310	6	119	89	
10176-Serrejón	122	42	6	3	70	1	68	1	36	17	
10177-Sierra de Fuentes	808	45	47	116	594	6	614	17	28	149	
10178-Talaván	263	68	15	49	131	0	153	3	39	68	
10179-Talaveruela de la Vera	80	22	3	12	42	1	39	0	14	27	
10180-Talayuela	2.949	1.267	360	216	1.103	3	1.314	5	1.105	525	
10181-Tejeda de Tiétar	315	122	20	22	151	0	150	1	101	63	
10904-Tiétar	388	144	59	31	154	0	195	0	107	86	
10182-Toril	49	22	4	3	20	0	23	1	20	5	
10183-Tornavacas	436	255	7	39	134	1	111	4	181	140	
10184-Torno, El	272	129	10	8	125	0	95	3	62	112	
10187-Torre de Don Miguel	164	54	7	7	96	0	77	0	52	35	
10188-Torre de Santa María	163	51	15	11	86	0	83	1	48	31	
10185-Torrecilla de los Angeles	208	81	7	16	104	0	99	0	61	48	
10186-Torrecillas de la Tiesa	430	82	40	81	226	1	279	1	42	108	
10190-Torrejón el Rubio	177	56	9	17	95	0	86	3	49	39	
10189-Torrejoncillo	973	124	82	159	607	1	646	5	99	223	
10191-Torremenga	234	43	21	26	143	1	149	1	34	50	
10192-Torremocha	212	42	13	9	146	2	144	2	23	43	
10193-Torreorgaz	696	54	43	102	490	7	496	25	19	156	
10194-Torrequemada	187	23	24	17	122	1	121	0	10	56	
10195-Trujillo	3.309	245	368	305	2.379	12	2.378	40	121	770	
10196-Valdastillas	143	62	2	10	69	0	61	0	23	59	
10197-Valdecañas de Tajo	23	1	2	4	16	0	16	0	1	6	
10198-Valdefuentes	401	77	38	36	248	2	254	1	55	91	
10199-Valdehúncar	55	7	2	5	41	0	39	0	2	14	
10200-Valdelacasa de Tajo	82	16	3	17	46	0	33	0	6	43	
10201-Valdemorales	82	38	3	10	31	0	41	0	34	7	
10202-Valdeobispo	206	40	13	27	125	1	132	2	30	42	
10203-Valencia de Alcántara	1.745	240	140	219	1.143	3	1.130	21	156	438	
10204-Valverde de la Vera	87	20	1	9	57	0	48	0	15	24	
10205-Valverde del Fresno	768	283	44	72	368	1	351	3	224	190	
10902-Vegaviana	287	82	26	30	148	1	172	0	51	64	
10206-Viandar de la Vera	68	17	8	12	31	0	35	0	7	26	
10207-Villa del Campo	142	67	7	4	64	0	55	1	54	32	
10208-Villa del Rey	50	15	3	5	27	0	34	0	8	8	
10209-Villamesías	113	48	7	5	53	0	56	1	45	11	
10210-Villamiel	193	109	13	16	54	1	62	1	95	35	
10211-Villanueva de la Sierra	168	90	6	19	53	0	61	0	82	25	
10212-Villanueva de la Vera	623	106	52	80	385	0	289	7	58	269	
10213-Villar del Pedroso	158	51	5	17	84	1	66	6	22	64	
10214-Villar de Plasencia	71	17	6	2	46	0	41	0	5	25	
10215-Villasbuenas de Gata	170	61	8	10	91	0	69	2	50	49	
10216-Zarza de Granadilla	638	107	92	69	367	3	331	5	72	230	
10217-Zarza de Montánchez	165	60	15	12	78	0	83	0	51	31	
10218-Zarza la Mayor	400	211	17	31	140	1	129	2	188	81	
10219-Zorita	377	122	12	48	194	1	188	3	98	88	