

Afiliación a la Seguridad
Social en Extremadura.

Junio 2022



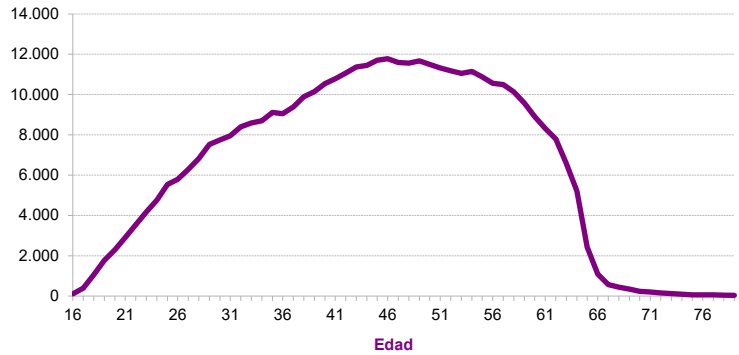
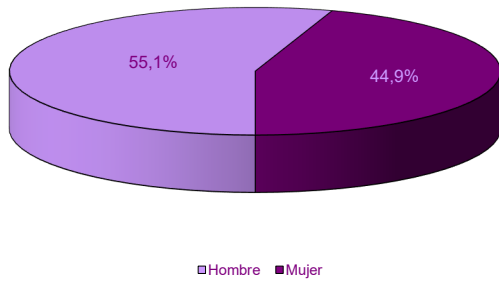
NOTA ACLARATORIA:

Existen diferencias en el número de afiliados de esta publicación y los datos que facilita el Ministerio de Inclusión, Seguridad Social y Migraciones. Estas diferencias son debidas a que existen personas que están dadas de alta en los registros de la Seguridad Social de más de una provincia (normalmente limítrofes). El Ministerio de Inclusión, Seguridad Social y Migraciones la contabiliza una única vez en la provincia dónde tenga mayor antigüedad de alta en la empresa, desde el IEEX se contabilizan todas las personas dadas de alta en empresas extremeñas, independientemente de que estén dadas de alta en alguna otra Comunidad Autónoma.

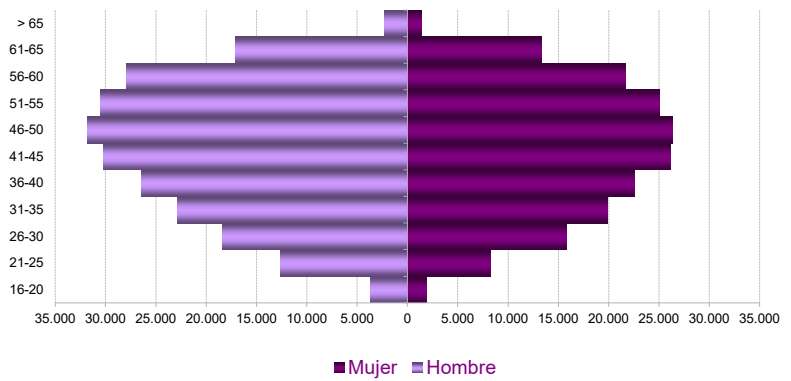
FUENTE: Instituto de Estadística de Extremadura a partir de datos facilitados por el Ministerio de Inclusión, Seguridad Social y Migraciones. Tesorería General de la Seguridad Social

Afiliados en alta en Extremadura. 406.228

1. Afiliados en alta en Extremadura según sexo y edad

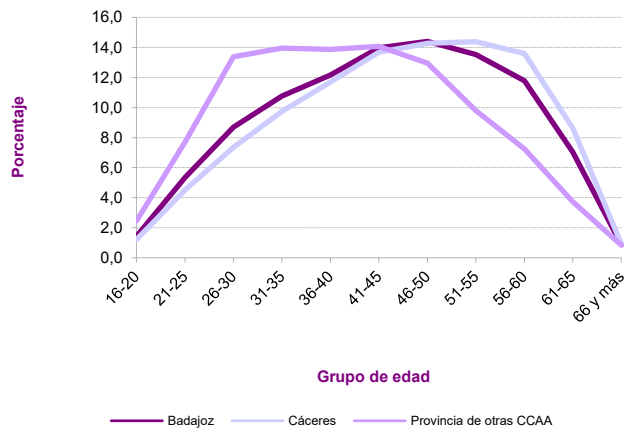
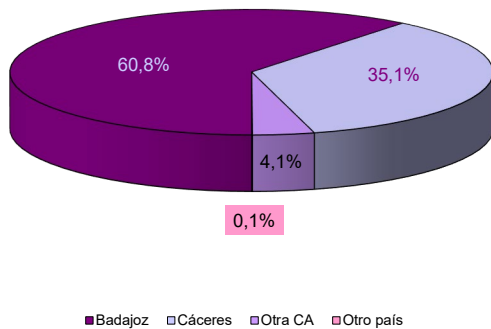


EDAD	SEXO	
	Hombre	Mujer
16-20	3.695	1.942
21-25	12.639	8.270
26-30	18.379	15.799
31-35	22.851	19.910
36-40	26.465	22.568
41-45	30.191	26.190
46-50	31.802	26.301
51-55	30.475	25.099
56-60	27.971	21.718
61-65	17.045	13.283
> 65	2.244	1.391
No consta		
Total	223.757	182.471

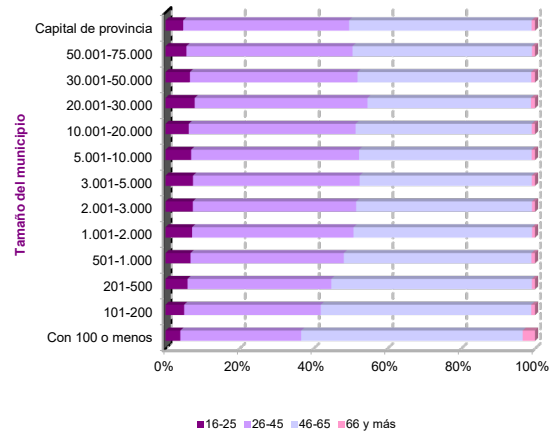
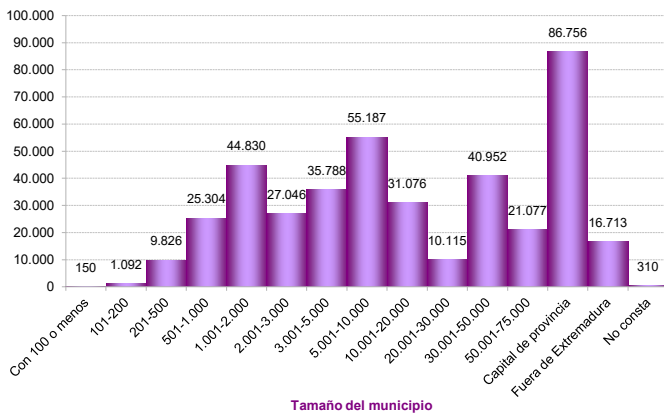


2. Afiliados en alta según lugar de residencia y edad

LUGAR DE RESIDENCIA	
Badajoz	246.837
Cáceres	142.362
Otra CA	16.713
Otro país	223
No consta	93



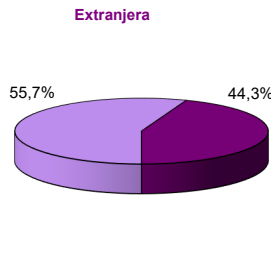
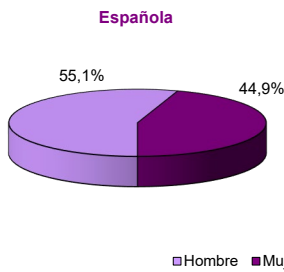
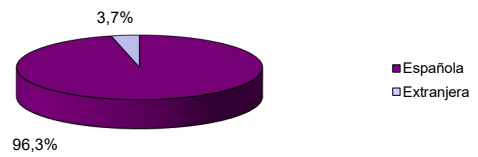
3. Afiliados en alta según tamaño del municipio de residencia y edad



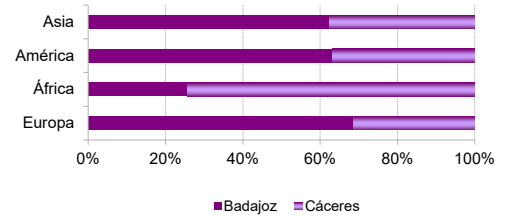
4. Afiliados en alta según sexo y nacionalidad

	SEXO		Total
	Hombre	Mujer	
Española	215.361	175.805	391.166
Extranjera	8.396	6.666	15.062

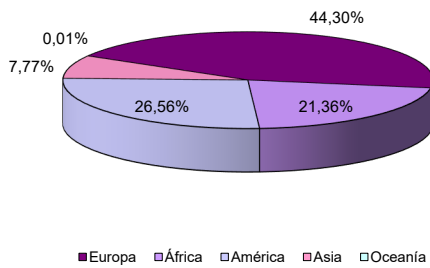
Nacionalidad



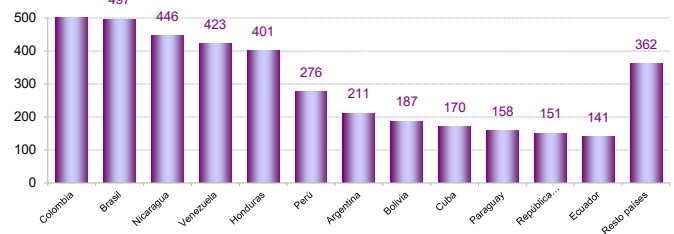
Población extranjera residente en Extremadura



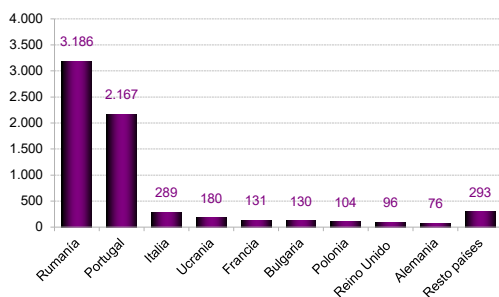
5. Afiliados en alta extranjeros según nacionalidad



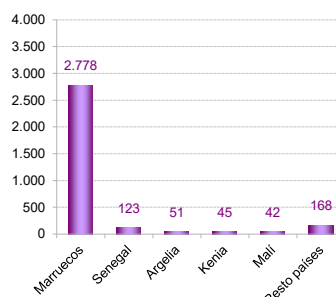
América



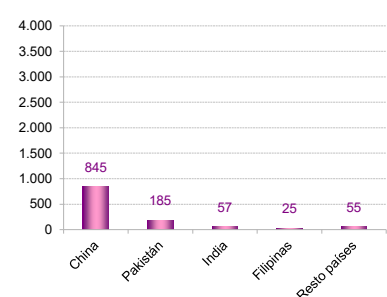
Europa



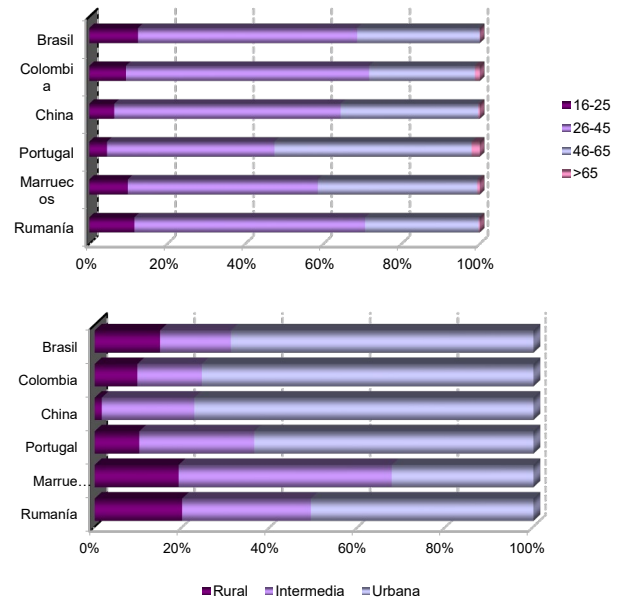
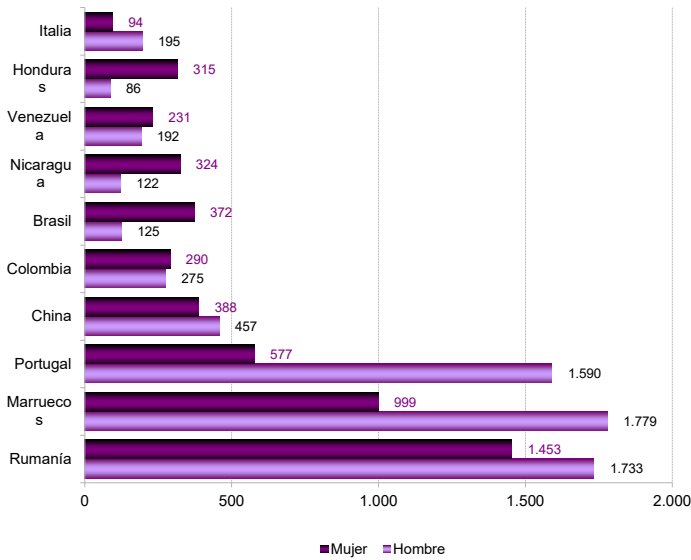
África



Asia

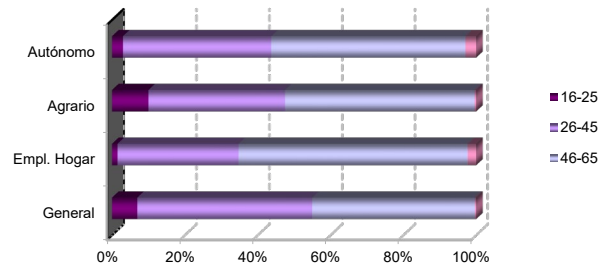


6. Afiliados en alta extranjeros según sexo, edad, tamaño de municipio de residencia y principales nacionalidades



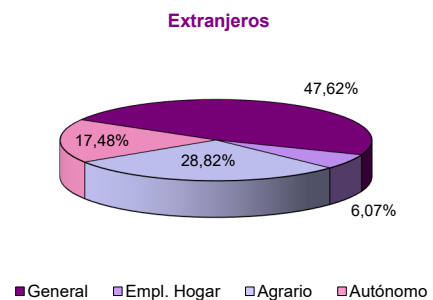
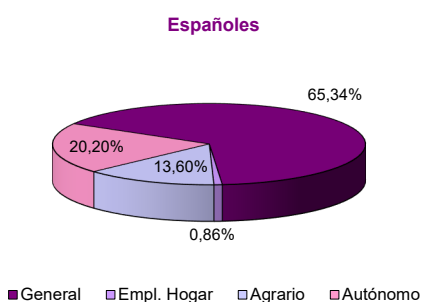
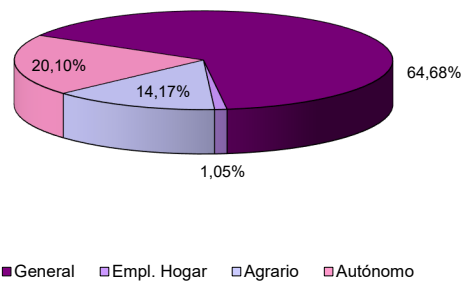
7. Afiliados en alta según régimen de afiliación, sexo y edad

	SEXO		Total
	Hombre	Mujer	
General	135.423	127.334	262.757
Empl. Hogar	147	4.123	4.270
Agrario	33.774	23.772	57.546
Autónomo	54.413	27.242	81.655



8. Afiliados en alta según régimen de afiliación y nacionalidad

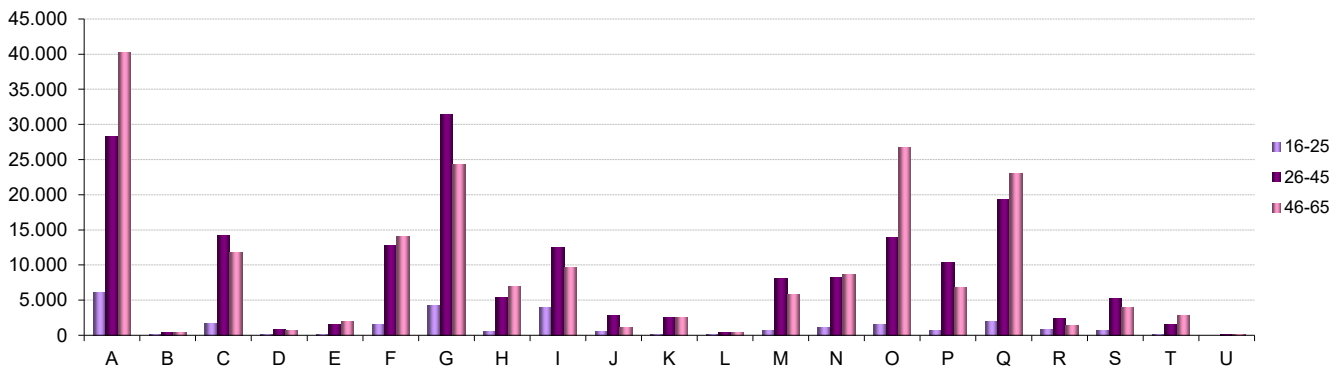
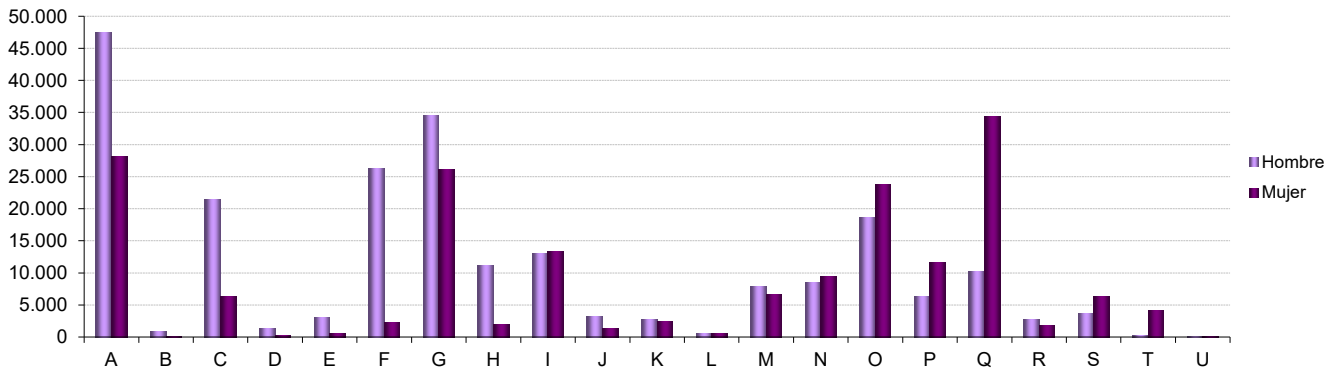
	NACIONALIDAD	
	Española	Extranjera
General	255.584	7.173
Empl. Hogar	3.355	915
Agrario	53.205	4.341
Autónomo	79.022	2.633



9. Afiliados en alta según régimen de afiliación y actividad económica

	RÉGIMEN	
	General	Autónomo
A Agricultura, ganadería, silvicultura y pesca	59.004	16.583
B Industrias extractivas	797	70
C Industria manufacturera	23.009	4.858
D Suministro de energía eléctrica, gas, vapor y aire acondicionado	1.492	55
E Suministro de agua, actividades de saneamiento, gestión de residuos y descontaminación	3.659	40
F Construcción	19.652	8.855
G Comercio al por mayor y al por menor; reparación de vehículos de motor y motocicletas	39.801	20.889
H Transporte y almacenamiento	9.511	3.519
I Hostelería	18.603	7.699
J Información y comunicaciones	3.660	826
K Actividades financieras y de seguros	3.935	1.305
L Actividades inmobiliarias	517	452
M Actividades profesionales, científicas y técnicas	9.797	4.809
N Actividades administrativas y servicios auxiliares	16.264	1.708
O Administración Pública y defensa; Seguridad Social obligatoria	42.375	15
P Educación	16.232	1.722
Q Actividades sanitarias y de servicios sociales	42.139	2.518
R Actividades artísticas, recreativas y de entretenimiento	3.183	1.365
S Otros servicios	5.552	4.360
T Actividades de los hogares como empleadores de personal doméstico; actividades de los hogares como productores de bienes y servicios para uso propio	4.510	4
U Actividades de organizaciones y organismos extraterritoriales	4	3
No consta	877	0

10. Afiliados en alta según sexo, edad de afiliación y actividad económica



11. Afiliados en alta residentes en Extremadura por municipio de residencia. Provincia de Badajoz

06001-Acedera	314	06056-Garbayuela	152	06109-Quintana de la Serena	1.574
06002-Aceuchal	2.477	06057-Garlitos	141	06110-Reina	56
06003-Ahillones	341	06058-Garrovilla, La	957	06111-Rena	293
06004-Alange	809	06059-Granja de Torrehermosa	675	06112-Retamal de Llerena	169
06005-Albuera, La	813	06903-Guadiana	1.096	06113-Ribera del Fresno	1.253
06006-Alburquerque	1.763	06060-Guareña	2.961	06114-Risco	35
06007-Alconchel	623	06061-Haba, La	454	06115-Roca de la Sierra, La	557
06008-Alconera	247	06062-Helechosa de los Montes	165	06116-Solvaleón	545
06009-Aljucén	70	06063-Herrera del Duque	1.118	06117-Salvatierra de los Barros	701
06010-Almendral	502	06064-Higuera de la Serena	298	06119-San Pedro de Mérida	350
06011-Almendralejo	11.587	06065-Higuera de Llerena	143	06123-San Vicente de Alcántara	1.883
06012-Arroyo de San Serván	1.693	06066-Higuera de Vargas	715	06118-Sancti-Spíritus	45
06013-Atalaya	106	06067-Higuera la Real	746	06120-Santa Amalia	1.851
06014-Azuaga	2.526	06068-Hinojosa del Valle	201	06121-Santa Marta	1.558
06015-Badajoz	51.259	06069-Hornachos	1.354	06122-Santos de Maimona, Los	3.045
06016-Barcarrota	1.272	06070-Jerez de los Caballeros	3.470	06124-Segura de León	607
06017-Baterno	77	06071-Lapa, La	101	06125-Siruela	616
06018-Benquerencia de la Serena	282	06073-Llera	353	06126-Solana de los Barros	1.141
06019-Berlanga	880	06074-Llerena	1.974	06127-Talarrubias	1.193
06020-Bienvenida	783	06072-Lobón	1.158	06128-Talavera la Real	2.190
06021-Bodonal de la Sierra	353	06075-Magacela	181	06129-Táliga	255
06022-Burguillos del Cerro	965	06076-Maguilla	377	06130-Tamurejo	50
06023-Cabeza del Buey	1.582	06077-Malcocinado	117	06131-Torre de Miguel Sesmero	555
06024-Cabeza la Vaca	453	06078-Malpartida de la Serena	233	06132-Torremayor	405
06025-Calamonte	2.803	06079-Manchita	399	06133-Torremejía	948
06026-Calera de León	337	06080-Medellín	994	06134-Trasierra	283
06027-Calzadilla de los Barros	252	06081-Medina de las Torres	379	06135-Trujillanos	514
06028-Campanario	1.788	06082-Mengabril	210	06136-Usagre	663
06029-Campillo de Llerena	551	06083-Mérida	21.077	06137-Valdecaballeros	306
06030-Capilla	33	06084-Mirandilla	479	06901-Valdelacalzada	1.290
06031-Carmonita	254	06085-Monesterio	1.432	06138-Valdetorres	546
06032-Carrascalejo, El	6	06086-Montemolín	429	06139-Valencia de las Torres	212
06033-Casas de Don Pedro	440	06087-Monterrubio de la Serena	783	06140-Valencia del Mombuey	284
06034-Casas de Reina	64	06088-Montijo	5.850	06141-Valencia del Ventoso	668
06035-Castilblanco	248	06089-Morera, La	327	06146-Valle de la Serena	381
06036-Castuera	1.981	06090-Nava de Santiago, La	415	06147-Valle de Matamoros	128
06042-Cheles	541	06091-Navalvillar de Pela	1.733	06148-Valle de Santa Ana	436
06037-Codosera, La	571	06092-Nogales	299	06142-Valverde de Burguillos	94
06038-Cordobilla de Lácara	392	06093-Oliva de la Frontera	1.932	06143-Valverde de Leganés	1.906
06039-Coronada, La	867	06094-Oliva de Mérida	810	06144-Valverde de Llerena	204
06040-Corte de Peleas	584	06095-Olivenza	4.536	06145-Valverde de Mérida	448
06041-Cristina	228	06096-Orellana de la Sierra	68	06149-Villafranca de los Barros	4.828
06043-Don Álvaro	252	06097-Orellana la Vieja	945	06150-Villagarcía de la Torre	290
06044-Don Benito	14.623	06098-Palomas	289	06151-Villagonzalo	468
06045-Entrín Bajo	206	06099-Parra, La	621	06152-Villaiba de los Barros	658
06046-Esparragalejo	565	06100-Peñalsordo	212	06153-Villanueva de la Serena	10.115
06047-Esparragosa de la Serena	382	06101-Peraleda del Zaucejo	164	06154-Villanueva del Fresno	1.200
06048-Esparragosa de Lares	323	06102-Puebla de Alcocer	387	06156-Villar de Rena	608
06049-Feria	394	06103-Puebla de la Calzada	2.196	06155-Villar del Rey	767
06050-Fregenal de la Sierra	1.680	06104-Puebla de la Reina	299	06157-Villarta de los Montes	107
06051-Fuenlabrada de los Montes	653	06107-Puebla de Obando	796	06158-Zafra	5.814
06052-Fuente de Cantos	1.694	06108-Puebla de Sancho Pérez	939	06159-Zahínos	1.315
06053-Fuente del Arco	250	06105-Puebla del Maestre	172	06160-Zalamea de la Serena	1.175
06054-Fuente del Maestre	2.862	06106-Puebla del Prior	184	06162-Zarza, La	1.445
06055-Fuentes de León	746	06902-Pueblonuevo del Guadiana	862	06161-Zarza-Capilla	104

12. Afiliados en alta residentes en Extremadura por municipio de residencia. Provincia de Cáceres

10001-Abadía	94	10076-Galisteo	351	10151-Portezuelo	73
10002-Abertura	143	10077-Garciaz	257	10152-Pozuelo de Zarcón	145
10003-Acebo	162	10078-Garganta, La	76	10905-Pueblonuevo de Miramontes	316
10004-Acehúche	336	10079-Garganta la Olla	377	10153-Puerto de Santa Cruz	107
10005-Aceituna	249	10080-Gargantilla	111	10154-Rebollar	98
10006-Ahigal	508	10081-Gargüera	38	10155-Riolobos	497
10903-Alagón del Río	388	10082-Garro villas de Alconétar	596	10156-Robledillo de Gata	20
10007-Albalá	209	10083-Garvín	27	10157-Robledillo de la Vera	95
10008-Alcántara	459	10084-Gata	484	10158-Robledillo de Trujillo	111
10009-Alcollarín	79	10085-Gordo, El	79	10159-Robledollano	134
10010-Alcuéscar	992	10086-Granja, La	113	10160-Romangordo	49
10012-Aldea del Cano	220	10087-Guadalupe	592	10901-Rosalejo	658
10013-Aldea del Obispo, La	98	10088-Guijo de Coria	66	10161-Ruanes	20
10011-Aldeacentenera	252	10089-Guijo de Galisteo	652	10162-Salorino	204
10014-Aldeanueva de la Vera	777	10090-Guijo de Granadilla	116	10163-Salvatierra de Santiago	71
10015-Aldeanueva del Camino	214	10091-Guijo de Santa Bárbara	125	10164-San Martín de Trejejo	203
10016-Aldehuela de Jerte	141	10092-Herguijuela	89	10165-Santa Ana	81
10017-Alía	214	10093-Hernán-Pérez	153	10166-Santa Cruz de la Sierra	128
10018-Aliseda	718	10094-Herrera de Alcántara	73	10167-Santa Cruz de Paniagua	115
10019-Almaraz	570	10095-Herreruela	131	10168-Santa Marta de Magasca	89
10020-Almoharín	758	10096-Hervás	1.270	10169-Santiago de Alcántara	140
10021-Arroyo de la Luz	1.985	10097-Higuera de Albalat	22	10170-Santiago del Campo	80
10023-Arroyomolinos	350	10098-Hinojal	104	10171-Santibáñez el Alto	113
10022-Arroyomolinos de la Vera	140	10099-Holguera	234	10172-Santibáñez el Bajo	272
10024-Baños de Montemayor	193	10100-Hoyos	296	10173-Saucedilla	309
10025-Barrado	148	10101-Huélagla	67	10174-Segura de Toro	70
10026-Belvis de Monroy	203	10102-Ibaheirando	187	10175-Serradilla	531
10027-Benquerencia	30	10103-Jaraicejo	146	10176-Serrejón	136
10028-Berrocalejo	13	10104-Jaraíz de la Vera	2.730	10177-Sierra de Fuentes	755
10029-Berzocana	125	10105-Jarandilla de la Vera	1.084	10178-Talaván	262
10030-Bohonal de Ibor	125	10106-Jarilla	37	10179-Talaveruela de la Vera	82
10031-Botija	64	10107-Jerte	604	10180-Talayuela	3.039
10032-Brozás	599	10108-Ladrillar	50	10181-Tejeda de Tiétar	323
10033-Cabañas del Castillo	129	10109-Logrosán	637	10904-Tiétar	388
10034-Cabezabellosa	99	10110-Losar de la Vera	996	10182-Toril	47
10035-Cabezuela del Valle	1.210	10111-Madrigal de la Vera	488	10183-Tomavacas	550
10036-Cabrero	149	10112-Madrigalejo	651	10184-Torre, El	275
10037-Cáceres	35.497	10113-Madroñera	858	10187-Torre de Don Miguel	163
10038-Cachorrilla	16	10114-Majadas	594	10188-Torre de Santa María	167
10039-Cadalso	134	10115-Malpartida de Cáceres	1.488	10185-Torrecilla de los Angeles	212
10040-Calzadilla	127	10116-Malpartida de Plasencia	1.802	10186-Torrecillas de la Tiesa	435
10041-Caminomorisco	375	10117-Marchagalz	86	10190-Torrejón el Rubio	198
10042-Campillo de Deleitosa	11	10118-Mata de Alcántara	99	10189-Torrejuncillo	946
10043-Campo Lugar	374	10119-Membrío	208	10191-Torremenga	240
10044-Cañamero	625	10120-Mesas de Ibor	36	10192-Torremocha	226
10045-Cañaveral	356	10121-Miajadas	3.847	10193-Torreorgaz	708
10046-Carbajo	75	10122-Millanes	49	10194-Torrequemada	185
10047-Carcaboso	429	10123-Mirabel	215	10195-Trujillo	3.350
10048-Carrascalejo	42	10124-Mohedas de Granadilla	333	10196-Valdastillas	139
10049-Casar de Cáceres	1.762	10125-Monroy	346	10197-Valdecañas de Tajo	18
10050-Casar de Palomero	334	10126-Montánchez	558	10198-Valdefuentes	405
10051-Casares de las Hurdes	57	10127-Montehermoso	2.213	10199-Valdehúncar	47
10052-Casas de Don Antonio	47	10128-Moraleja	2.234	10200-Valdelacasa de Tajo	78
10053-Casas de Don Gómez	102	10129-Morcillo	147	10201-Valdemorales	75
10056-Casas de Millán	161	10130-Navaconcejo	1.056	10202-Valdeobispo	211
10057-Casas de Miravete	30	10131-Navalmoral de la Mata	5.878	10203-Valencia de Alcántara	1.726
10054-Casas del Castañar	227	10132-Navalvillar de Ibor	121	10204-Valverde de la Vera	96
10055-Casas del Monte	288	10133-Navas del Madroño	436	10205-Valverde del Fresno	767
10058-Casatejada	515	10134-Navezuelas	232	10902-Vegaviana	282
10059-Casillas de Coria	123	10135-Nuñomoral	391	10206-Viandar de la Vera	72
10060-Castañar de Ibor	336	10136-Oliva de Plasencia	79	10207-Villa del Campo	141
10061-Ceclavín	659	10137-Palomero	145	10208-Villa del Rey	50
10062-Cedillo	152	10138-Pasarón de la Vera	231	10209-Villamesías	105
10063-Cerezo	38	10139-Pedroso de Acim	34	10210-Villamiel	201
10064-Cilleros	577	10140-Peraleda de la Mata	466	10211-Villanueva de la Sierra	166
10065-Collado de la Vera	56	10141-Peraleda de San Román	67	10212-Villanueva de la Vera	621
10066-Conquista de la Sierra	49	10142-Perales del Puerto	334	10214-Villar de Plasencia	75
10067-Coria	4.170	10143-Pescueza	33	10213-Villar del Pedroso	147
10068-Cuacos de Yuste	307	10144-Pesga, La	270	10215-Villasbuenas de Gata	178
10069-Cumbre, La	291	10145-Piedras Albas	50	10216-Zarza de Granadilla	622
10070-Deleitosa	269	10146-Pinofranqueado	656	10217-Zarza de Montánchez	164
10071-Descargamaría	29	10147-Piornal	625	10218-Zarza la Mayor	415
10072-Eljas	277	10148-Plasencia	14.742	10219-Zorita	384
10073-Escorial	319	10149-Plasenzuela	140		
10075-Fresnedoso de Ibor	81	10150-Portaje	93		

Afilados en alta residentes en Extremadura por municipio de residencia y régimen y sector de actividad

PROVINCIA DE BADAJOZ

	SECTOR DE ACTIVIDAD						RÉGIMEN			
	TOTAL	Agricultura	Industria	Construcción	Servicios	No consta	R. G.	R. G. Sist.	R. E.	
							R. General	Empleados de hogar	Especial Agrario	Autónomo
06001-Acedera	314	145	21	10	137	1	143	3	72	96
06002-Aceuchal	2.477	1.121	173	162	1.017	4	957	3	899	618
06003-Ahíllones	341	162	12	27	139	1	143	1	129	68
06004-Alange	809	197	38	90	484	0	495	4	148	162
06005-Albuera, La	813	244	82	55	431	1	451	11	235	116
06006-Alburquerque	1.763	422	223	108	1.007	3	1.070	16	284	393
06007-Alconchel	623	216	34	73	298	2	321	1	186	115
06008-Alconera	247	7	67	14	159	0	205	6	5	31
06009-Aljucén	70	7	3	8	52	0	47	3	6	14
06010-Almendral	502	161	28	34	277	2	267	4	124	107
06011-Almendralejo	11.587	1.069	1.350	911	8.233	24	8.105	95	642	2.745
06012-Arroyo de San Serván	1.693	637	131	112	811	2	810	8	514	361
06013-Atalaya	106	31	5	6	63	1	62	6	28	10
06014-Azuaga	2.526	522	236	171	1.595	2	1.479	20	375	652
06015-Badajoz	51.259	2.163	2.569	2.333	44.108	86	40.065	1.052	1.525	8.617
06016-Barcarrota	1.272	283	89	110	788	2	742	9	216	305
06017-Baterno	77	48	2	0	27	0	22	0	27	28
06018-Benquerencia de la Serena	282	104	14	12	147	5	146	2	60	74
06019-Berlanga	880	349	58	67	405	1	387	3	287	203
06020-Bienvenida	783	262	86	65	367	3	401	3	182	197
06021-Bodonal de la Sierra	353	110	63	19	160	1	168	1	60	124
06022-Burguillos del Cerro	965	154	148	53	605	5	647	7	109	202
06023-Cabeza del Buey	1.582	363	142	98	971	8	931	18	231	402
06024-Cabeza la Vaca	453	136	64	33	217	3	238	0	114	101
06025-Calamonte	2.803	837	242	201	1.513	10	1.637	8	774	384
06026-Calera de León	337	90	59	16	171	1	173	1	43	120
06027-Calzadilla de los Barros	252	79	15	17	138	3	150	1	58	43
06028-Campanario	1.788	285	230	152	1.112	9	1.178	18	187	405
06029-Campillo de Llerena	551	281	29	51	189	1	215	1	254	81
06030-Capilla	33	9	2	3	19	0	20	0	4	9
06031-Carmonita	254	136	4	4	110	0	106	0	122	26
06032-Carrascalejo, El	6	1	0	1	4	0	4	0	0	2
06033-Casas de Don Pedro	440	110	30	48	247	5	239	1	79	121
06034-Casas de Reina	64	24	8	3	29	0	34	0	14	16
06035-Castilblanco	248	44	18	13	172	1	144	2	25	77
06036-Castuera	1.981	259	206	84	1.429	3	1.263	11	120	587
06042-Cheles	541	316	13	37	173	2	180	0	304	57
06037-Codosera, La	571	182	36	33	318	2	311	4	141	115
06038-Cordobilla de Lácara	392	221	10	14	145	2	136	2	191	63
06039-Coronada, La	867	315	50	90	412	0	477	3	288	99
06040-Corte de Peleas	584	345	18	15	206	0	204	1	294	85
06041-Cristina	228	90	36	21	81	0	115	0	72	41
06043-Don Alvaro	252	30	21	19	182	0	183	1	16	52
06044-Don Benito	14.623	2.603	1.432	974	9.586	28	9.450	192	2.135	2.846
06045-Entrín Bajo	206	132	11	9	54	0	53	0	107	46
06046-Esparragalejo	565	103	38	46	376	2	414	5	81	65
06047-Esparragosa de la Serena	382	160	41	18	162	1	182	2	117	81
06048-Esparragosa de Lares	323	107	19	25	172	0	169	1	70	83
06049-Feria	394	107	55	44	188	0	225	2	72	95
06050-Fregenal de la Sierra	1.680	136	373	97	1.068	6	1.134	19	60	467
06051-Fuenlabrada de los Montes	653	380	17	21	235	0	213	1	88	351
06052-Fuente de Cantos	1.694	220	166	170	1.124	14	1.095	14	113	472
06053-Fuente del Arco	250	110	5	25	110	0	116	2	86	46
06054-Fuente del Maestro	2.862	967	403	154	1.336	2	1.489	14	773	586
06055-Fuentes de León	746	242	95	57	349	3	353	4	141	248
06056-Garbayuela	152	38	8	22	83	1	90	2	18	42
06057-Garlitos	141	67	1	6	66	1	59	1	46	35
06058-Garrovilla, La	957	276	100	67	514	0	593	1	228	135
06059-Granja de Torrehermosa	675	191	24	68	390	2	354	8	113	200
06060-Guadiana	1.096	406	59	130	500	1	552	3	355	186
06060-Guareña	2.961	1.240	251	131	1.336	3	1.361	10	1.128	462
06061-Haba, La	454	61	68	58	267	0	313	9	45	87
06062-Helechosa de los Montes	165	46	5	13	101	0	88	0	37	40
06063-Herrera del Duque	1.118	234	125	68	689	2	653	9	122	334
06064-Higuera de la Serena	298	61	23	17	194	3	185	1	50	62
10065-Collado de la Vera	56	8	5	5	38	0	34	1	6	15
06066-Higuera de Vargas	715	406	41	27	240	1	245	2	379	89
06067-Higuera la Real	746	80	201	42	421	2	490	8	46	202
06068-Hinojosa del Valle	201	72	6	15	108	0	99	0	66	36
06069-Hornachos	1.354	508	86	101	659	0	600	3	462	289
06070-Jerez de los Caballeros	3.470	251	946	180	2.086	7	2.540	28	175	727
06071-Lapa, La	101	41	14	6	40	0	51	0	35	15
06073-Llera	353	158	10	25	160	0	155	0	140	58
06074-Llerena	1.974	169	109	107	1.586	3	1.384	11	118	461
06072-Lobón	1.158	371	86	60	637	4	679	2	314	163
06075-Magacela	181	56	11	26	88	0	91	3	45	42
06076-Maguiilla	377	212	18	18	129	0	130	0	175	72
06077-Malcocinado	117	85	5	1	26	0	22	2	85	8
06078-Malpartida de la Serena	233	77	10	6	140	0	124	0	69	40
06079-Manchita	399	236	14	25	123	1	132	2	219	46
06080-Medellín	994	401	84	59	449	1	472	4	328	190
06081-Medina de las Torres	379	59	55	23	239	3	252	4	36	87
06082-Mengabril	210	103	35	9	62	1	86	1	98	25
06083-Mérida	21.077	824	1.090	897	18.213	53	16.774	158	569	3.576
06084-Mirandilla	479	133	34	25	285	2	298	8	90	83

Afiliados en alta residentes en Extremadura por municipio de residencia y régimen y sector de actividad

PROVINCIA DE BADAJOZ

	TOTAL	SECTOR DE ACTIVIDAD					RÉGIMEN			
		Agricultura	Industria	Construcción	Servicios	No consta	R. General	R. G.	R. G. Sist.	R. E.
								Empleados de hogar	Especial Agrario	
06085-Monesterio	1.432	204	169	119	938	2	857	3	89	483
06086-Montemolín	429	146	28	43	211	1	226	2	120	81
06087-Monterrubio de la Serena	783	331	65	41	345	1	342	4	190	247
06088-Montijo	5.850	1.300	488	486	3.564	12	3.603	23	1.124	1.100
06089-Morera, La	327	164	15	14	134	0	132	1	129	65
06090-Navá de Santiago, La	415	208	16	18	172	1	167	5	158	85
06091-Navalvillar de Pela	1.733	654	86	114	872	7	799	9	494	431
06092-Nogales	299	115	47	21	115	1	145	2	94	58
06093-Oliva de la Frontera	1.932	549	323	108	944	8	1.018	9	448	457
06094-Oliva de Mérida	810	548	22	78	162	0	197	2	532	79
06095-Olivenza	4.536	1.260	201	459	2.612	4	2.590	41	1.155	750
06096-Orellana de la Sierra	68	14	2	6	44	2	41	0	11	16
06097-Orellana la Vieja	945	183	71	123	567	1	565	10	101	269
06098-Palomas	289	183	11	13	81	1	95	0	165	29
06099-Parra, La	621	306	45	58	211	1	254	2	289	76
06100-Peñalsordo	212	81	10	10	108	3	89	0	35	88
06101-Peraleda del Zaucejo	164	93	10	2	59	0	54	0	62	48
06102-Puebla de Alcocer	387	84	40	27	236	0	240	2	46	99
06103-Puebla de la Calzada	2.196	515	215	241	1.218	7	1.328	7	450	411
06104-Puebla de la Reina	299	138	19	20	122	0	138	1	113	47
06107-Puebla de Obando	796	433	38	74	250	1	289	10	421	76
06108-Puebla de Sancho Pérez	939	104	153	80	599	3	660	13	72	194
06105-Puebla del Maestre	172	70	10	7	84	1	82	0	50	40
06106-Puebla del Prior	184	73	20	11	79	1	82	0	55	47
06902-Pueblonuevo del Guadiana	862	376	64	47	372	3	395	4	320	143
06109-Quintana de la Serena	1.574	191	347	111	918	7	1.066	8	118	382
06110-Reina	56	28	0	8	20	0	24	0	24	8
06111-Rena	293	191	17	7	78	0	62	0	172	59
06112-Retamal de Llerena	169	80	10	17	61	1	64	0	63	42
06113-Ribera del Fresno	1.253	333	111	117	690	2	672	1	201	379
06114-Risco	35	15	1	0	18	1	18	0	13	4
06115-Roca de la Sierra, La	557	219	31	57	250	0	251	7	196	103
06116-Salvaleón	545	138	85	23	298	1	326	3	95	121
06117-Salvatierra de los Barros	701	231	115	36	318	1	337	1	177	186
06119-San Pedro de Mérida	350	107	19	8	216	0	208	1	97	44
06123-San Vicente de Alcántara	1.883	215	540	132	993	3	1.264	9	149	461
06118-Sancti-Spiritus	45	18	2	0	25	0	23	0	9	13
06120-Santa Amalia	1.851	736	218	110	786	1	853	4	593	401
06121-Santa Marta	1.558	442	114	177	822	3	809	7	314	428
06122-Santos de Maimona, Los	3.045	397	360	272	2.002	14	2.121	33	278	613
06124-Segura de León	607	162	69	46	327	3	332	5	129	141
06125-Siruela	616	180	39	33	360	4	325	6	60	225
06126-Solana de los Barros	1.141	594	52	90	403	2	433	1	498	209
06127-Talarrubias	1.193	196	137	98	760	2	781	9	112	291
06128-Talavera la Real	2.190	662	265	115	1.145	3	1.167	19	549	455
06129-Táliga	255	82	13	41	119	0	124	4	75	52
06130-Tamurejo	50	21	3	1	25	0	24	0	7	19
06131-Torre de Miguel Sesmero	555	204	60	31	260	0	273	1	178	103
06132-Torremayor	405	192	35	21	155	2	194	0	176	35
06133-Torremejía	948	356	127	56	407	2	446	3	302	197
06134-Trasierra	283	167	8	16	92	0	102	2	152	27
06135-Trujillanos	514	61	36	38	379	0	375	5	31	103
06136-Usagre	663	245	38	89	291	0	343	3	202	115
06137-Valdecaballeros	306	58	32	30	185	1	171	2	41	92
06901-Valdelacalzada	1.290	598	78	115	499	0	546	3	509	232
06138-Valdetorres	546	276	50	16	204	0	227	1	265	53
06139-Valencia de las Torres	212	90	7	12	103	0	103	1	77	31
06140-Valencia del Mombuey	284	162	23	7	91	1	94	1	146	43
06141-Valencia del Ventoso	668	199	80	46	342	1	356	4	121	187
06146-Valle de la Serena	381	144	18	30	188	1	195	0	91	95
06147-Valle de Matamoros	128	30	17	11	69	1	83	1	28	16
06148-Valle de Santa Ana	436	133	101	29	172	1	257	0	115	64
06142-Valverde de Burguillos	94	13	23	6	52	0	69	0	6	19
06143-Valverde de Leganés	1.906	717	138	172	878	1	921	8	668	309
06144-Valverde de Llerena	204	102	8	11	83	0	81	0	92	31
06145-Valverde de Mérida	448	176	30	33	208	1	230	3	166	49
06149-Villafranca de los Barros	4.828	597	726	353	3.144	8	3.428	25	359	1.016
06150-Villagarcía de la Torre	290	75	23	29	163	0	167	2	64	57
06151-Villagonzalo	468	185	45	30	207	1	219	2	156	91
06152-Villalba de los Barros	658	286	38	44	289	1	297	3	228	130
06153-Villanueva de la Serena	10.115	2.388	734	634	6.341	18	6.139	112	2.031	1.833
06154-Villanueva del Fresno	1.200	532	68	60	538	2	487	5	447	261
06156-Villar de Rena	608	326	38	29	214	1	237	3	237	131
06155-Villar del Rey	767	227	57	66	413	4	418	12	188	149
06157-Villarta de los Montes	107	33	5	4	65	0	59	0	24	24
06158-Zafra	5.814	179	759	292	4.569	15	4.436	88	74	1.216
06159-Zahinos	1.315	739	126	69	380	1	403	1	677	234
06160-Zalamea de la Serena	1.175	221	113	89	748	4	695	6	160	314
06162-Zarza, La	1.445	405	100	143	794	3	772	8	327	338
06161-Zarza-Capilla	104	36	14	5	49	0	49	0	13	42

Afiliados en alta residentes en Extremadura por municipio de residencia y régimen y sector de actividad

PROVINCIA DE CÁCERES

	SECTOR DE ACTIVIDAD						RÉGIMEN			
	TOTAL	Agricultura	Industria	Construcción	Servicios	No consta	R. G.		R. G. Sist.	
							R. General	Empleados de hogar	Especial Agrario	R. E. Autónomo
10001-Abadía	94	11	12	9	62	0	63	0	9	22
10002-Abertura	143	64	12	9	58	0	61	1	52	29
10003-Acebo	162	48	7	15	92	0	58	1	37	66
10004-Acehúche	336	143	50	13	130	0	143	1	113	79
10005-Aceituna	249	104	16	39	90	0	121	0	90	38
10006-Ahigal	508	182	43	36	243	4	207	2	140	159
10903-Alagón del Río	388	135	37	23	193	0	207	3	90	88
10007-Albalá	209	57	7	24	121	0	116	1	34	58
10008-Alcántara	459	47	31	39	341	1	332	4	28	95
10009-Alcollarín	79	23	4	3	49	0	47	0	19	13
10010-Alcúscar	992	262	55	74	597	4	603	0	228	161
10012-Aldea del Cano	220	43	9	11	156	1	140	2	33	45
10013-Aldea del Obispo, La	98	45	3	11	37	2	43	0	27	28
10011-Aldeacentenera	252	74	16	24	138	0	134	2	48	68
10014-Aldeanueva de la Vera	777	382	51	53	290	1	275	3	163	336
10015-Aldeanueva del Camino	214	19	28	13	154	0	126	0	6	82
10016-Aldehuela de Jerte	141	20	14	17	89	1	93	3	15	30
10017-Alía	214	83	4	12	113	2	93	2	54	65
10018-Aliseda	718	240	67	62	349	0	368	16	211	123
10019-Almaraz	570	31	156	42	341	0	471	2	17	80
10020-Almoharín	758	299	79	37	342	1	373	2	273	110
10021-Arroyo de la Luz	1.985	158	119	330	1.368	10	1.455	36	75	419
10023-Arroyomolinos	350	125	25	19	180	1	178	0	101	71
10022-Arroyomolinos de la Vera	140	51	6	9	74	0	70	1	33	36
10024-Baños de Montemayor	193	11	8	16	158	0	127	0	3	63
10025-Barrado	148	79	3	5	61	0	50	1	35	62
10026-Belvis de Monroy	203	27	26	10	140	0	140	4	7	52
10027-Benquerencia	30	8	2	0	20	0	18	0	7	5
10028-Berrocalejo	13	1	0	0	12	0	9	0	0	4
10029-Berzocana	125	46	6	9	64	0	55	1	34	35
10030-Bohonal de Ibor	125	19	8	14	84	0	71	2	11	41
10031-Botija	64	13	4	1	46	0	36	1	7	20
10032-Brozas	599	122	42	87	347	1	337	12	68	182
10033-Cabañas del Castillo	129	63	7	10	49	0	54	1	37	37
10034-Cabezabellosa	99	35	7	6	49	2	44	0	20	35
10035-Cabezuela del Valle	1.210	791	22	28	369	0	303	5	528	374
10036-Cabrero	149	104	5	4	36	0	30	0	73	46
10037-Cáceres	35.497	698	1.653	2.068	30.984	94	28.372	719	316	6.090
10038-Cachorrilla	16	3	0	1	12	0	11	0	2	3
10039-Cadalso	134	54	13	9	57	1	52	0	50	32
10040-Calzadilla	127	45	10	11	61	0	75	0	31	21
10041-Caminomorisco	375	106	18	30	221	0	212	1	61	101
10042-Campillo de Deleitosa	11	2	0	2	7	0	6	0	1	4
10043-Campo Lugar	374	173	18	16	167	0	166	1	106	101
10044-Cañamero	625	193	55	51	325	1	274	7	166	178
10045-Cañaveral	356	29	57	37	232	1	245	6	25	80
10046-Carbajo	75	22	2	3	48	0	41	1	21	12
10047-Carcaboso	429	74	29	59	265	2	274	9	57	89
10048-Carrascalejo	42	6	4	8	24	0	18	0	2	22
10049-Casar de Cáceres	1.762	131	305	179	1.141	6	1.314	40	44	364
10050-Casar de Palomero	334	149	9	21	154	1	130	1	120	83
10051-Casares de las Hurdes	57	12	4	3	38	0	34	0	6	17
10052-Casas de Don Antonio	47	5	3	2	37	0	34	0	5	8
10053-Casas de Don Gómez	102	26	2	19	55	0	52	1	12	37
10056-Casas de Millán	161	33	9	16	100	3	98	1	25	37
10057-Casas de Miravete	30	3	0	1	26	0	21	0	1	8
10054-Casas del Castañar	227	75	3	7	142	0	109	0	43	75
10055-Casas del Monte	288	63	69	21	134	1	173	0	50	65
10058-Casatejada	515	143	72	39	260	1	304	1	123	87
10059-Casillas de Coria	123	31	6	16	68	2	78	0	18	27
10060-Castañar de Ibor	336	105	24	40	166	1	158	2	96	80
10061-Ceclavín	659	278	42	84	254	1	293	1	238	127
10062-Cedillo	152	47	19	17	69	0	91	0	42	19
10063-Cerezo	38	24	2	0	12	0	11	0	17	10
10064-Cilleros	577	232	26	68	251	0	257	1	196	123
10065-Collado de la Vera	56	8	5	5	38	0	34	1	6	15
10066-Conquista de la Sierra	49	10	3	5	30	1	27	1	5	16
10067-Coria	4.170	463	262	462	2.979	4	2.884	31	270	985
10068-Cuacos de Yuste	307	49	76	23	159	0	190	10	29	78
10069-Cumbre, La	291	48	26	24	193	0	211	1	27	52
10070-Deleitosa	269	45	30	31	163	0	156	5	21	87
10071-Descargamaría	29	9	1	2	17	0	16	0	8	5
10072-Elijas	277	119	15	24	118	1	109	2	114	52
10073-Escorial	319	90	58	30	139	2	193	4	68	54
10075-Fresnedoso de Ibor	81	21	4	10	45	1	45	1	15	20
10076-Galisteo	351	89	39	20	201	2	223	4	72	52
10077-Garciaz	257	107	8	30	110	2	119	2	82	54
10078-Garganta, La	76	18	8	16	34	0	43	0	5	28
10079-Garganta la Olla	377	176	27	13	160	1	139	0	120	118
10080-Gargantilla	111	54	7	11	39	0	42	0	26	43
10081-Gargüera	38	14	0	2	22	0	21	1	2	14
10082-Garrovillas de Alconétar	596	74	54	80	384	4	412	7	37	140
10083-Garvín	27	19	1	0	7	0	8	0	12	7
10084-Gata	484	172	40	43	228	1	231	4	114	135
10085-Gordo, El	79	6	12	9	52	0	57	1	5	16

Afilados en alta residentes en Extremadura por municipio de residencia y régimen y sector de actividad

PROVINCIA DE CÁCERES

	TOTAL	SECTOR DE ACTIVIDAD					RÉGIMEN			
		Agricultura	Industria	Construcción	Servicios	No consta	R. General	R. G.	R. G. Sist.	R. E.
								Empleados de hogar	Especial Agrario	
10086-Granja, La	113	29	22	7	55	0	61	0	19	33
10087-Guadalupe	592	88	31	53	415	5	389	1	62	140
10088-Guijo de Coria	66	26	5	6	29	0	30	0	17	19
10089-Guijo de Galisteo	652	278	27	61	285	1	305	2	199	146
10090-Guijo de Granadilla	116	31	6	6	73	0	67	0	17	32
10091-Guijo de Santa Bárbara	125	30	11	12	72	0	65	1	12	47
10092-Herguijuela	89	15	9	10	55	0	56	1	12	20
10093-Hernán-Pérez	153	64	8	13	68	0	71	0	50	32
10094-Herrera de Alcántara	73	32	6	9	26	0	32	0	31	10
10095-Herreruela	131	44	36	6	45	0	76	5	34	16
10096-Hervás	1.270	54	171	97	946	2	838	10	37	385
10097-Higuera de Albalat	22	6	1	2	13	0	11	0	4	7
10098-Hinojal	104	27	8	14	55	0	52	0	8	44
10099-Holguera	234	68	13	25	126	2	126	1	44	63
10100-Hoyos	296	83	15	24	173	1	154	1	72	69
10101-Huélagá	67	19	6	6	36	0	39	0	13	15
10102-Ibañero	187	26	12	35	112	2	124	2	18	43
10103-Jaraicejo	146	35	7	13	90	1	81	2	22	41
10104-Jaraz de la Vera	2.730	774	304	159	1.490	3	1.493	19	661	557
10105-Jarandilla de la Vera	1.084	211	81	115	675	2	611	13	122	338
10106-Jarilla	37	8	3	2	24	0	23	0	3	11
10107-Jerte	604	345	8	22	228	1	168	2	235	199
10108-Ladrillar	50	27	1	4	18	0	13	0	2	35
10109-Logrosán	637	137	53	44	401	2	366	5	102	164
10110-Losar de la Vera	996	332	60	53	548	3	462	4	163	367
10111-Madrigal de la Vera	488	102	27	68	291	0	220	3	92	173
10112-Madrigalejo	651	314	49	23	264	1	256	3	274	118
10113-Madroñera	858	155	38	124	539	2	512	16	134	196
10114-Majadas	594	282	69	34	208	1	276	0	281	37
10115-Malpartida de Cáceres	1.488	81	127	158	1.115	7	1.145	38	58	247
10116-Malpartida de Plasencia	1.802	149	374	221	1.054	4	1.349	14	105	334
10117-Marchagaz	86	58	2	4	21	1	18	1	55	12
10118-Mata de Alcántara	99	22	5	9	63	0	61	1	7	30
10119-Membrío	208	76	10	19	103	0	97	2	68	41
10120-Mesas de Ibor	36	6	2	7	21	0	23	0	1	12
10121-Miñadadas	3.847	843	491	269	2.233	11	2.241	29	474	1.103
10122-Millanes	49	5	8	5	31	0	32	0	3	14
10123-Mirabel	215	35	19	47	111	3	149	1	34	31
10124-Mohedas de Granadilla	333	136	19	29	149	0	139	1	124	69
10125-Monroy	346	134	21	32	159	0	156	10	89	91
10126-Montánchez	558	87	54	58	359	0	350	5	68	135
10127-Monthehermoso	2.213	570	164	199	1.273	7	1.194	8	418	593
10128-Moraleja	2.234	357	205	224	1.442	6	1.342	14	223	655
10129-Morcillo	147	46	17	15	68	1	85	1	40	21
10130-Navaconcejo	1.056	628	21	45	360	2	311	1	483	261
10131-Navalmoral de la Mata	5.878	614	898	333	4.025	8	4.154	56	535	1.133
10132-Navalvillar de Ibor	121	46	11	5	59	0	56	1	41	23
10133-Navas del Madroño	436	73	30	89	243	1	273	16	46	101
10134-Navezuelas	232	97	4	22	109	0	106	0	76	50
10135-Nuñomoral	391	103	14	57	215	2	232	0	65	94
10136-Oliva de Plasencia	79	15	5	11	48	0	48	1	13	17
10137-Palomero	145	82	7	6	50	0	41	1	60	43
10138-Pasarón de la Vera	231	86	8	18	118	1	110	2	68	51
10139-Pedroso de Acim	34	10	4	1	18	1	21	0	10	3
10140-Peraleda de la Mata	466	83	88	40	254	1	304	1	52	109
10141-Peraleda de San Román	67	26	5	18	18	0	23	0	20	24
10142-Perales del Puerto	334	155	10	21	148	0	132	1	140	61
10143-Pescueza	33	12	0	2	19	0	13	0	3	17
10144-Pesga, La	270	99	3	17	151	0	128	0	48	94
10145-Piedras Albas	50	14	1	3	31	1	32	0	10	8
10146-Pinofranqueado	656	257	18	67	314	0	291	0	130	235
10147-Piornal	625	354	31	26	213	1	196	1	137	291
10148-Plasencia	14.742	614	1.110	1.103	11.882	33	11.346	207	353	2.836
10149-Plasenzuela	140	30	9	8	93	0	94	3	14	29
10150-Portaje	93	19	2	2	70	0	61	0	13	19
10151-Portezuelo	73	18	2	21	32	0	47	1	16	9
10152-Pozuelo de Zarzón	145	51	21	13	60	0	75	0	40	30
10905-Pueblonuevo de Miramontes	316	163	31	14	108	0	128	0	141	47
10153-Puerto de Santa Cruz	107	34	9	8	56	0	52	5	28	22
10154-Rebollar	98	69	0	1	27	1	24	0	34	40
10155-Riolobos	497	201	39	48	208	1	229	3	128	137
10156-Robledillo de Gata	20	5	1	0	14	0	11	0	4	5
10157-Robledillo de la Vera	95	14	9	6	65	1	58	0	6	31
10158-Robledillo de Trujillo	111	39	6	19	47	0	57	0	37	17
10159-Robledollano	134	45	12	15	62	0	64	2	36	32
10160-Romangordo	49	4	3	4	38	0	42	0	1	6
10901-Rosalejo	658	302	66	43	246	1	282	2	206	168
10161-Ruanes	20	6	3	2	9	0	12	0	5	3
10162-Salorino	204	73	13	10	108	0	103	1	68	32
10163-Salvaterra de Santiago	71	10	14	11	34	2	43	0	3	25
10164-San Martín de Trevejo	203	75	15	15	98	0	74	0	64	65
10165-Santa Ana	81	12	4	18	46	1	59	0	6	16
10166-Santa Cruz de la Sierra	128	45	10	10	62	1	61	0	34	33
10167-Santa Cruz de Paniagua	115	67	2	9	37	0	39	0	58	18
10168-Santa Marta de Magasca	89	29	5	9	46	0	51	0	26	12

Afilados en alta residentes en Extremadura por municipio de residencia y régimen y sector de actividad

PROVINCIA DE CÁCERES

	RÉGIMEN										
	TOTAL	SECTOR DE ACTIVIDAD					R. G.				R. E.
		Agricultura	Industria	Construcción	Servicios	No consta	R. General	Empleados de hogar	R. G. Sist. Especial Agrario	Autónomo	
10169-Santiago de Alcántara	140	38	9	34	59	0	84	1	36	19	
10170-Santiago del Campo	80	29	9	7	35	0	47	0	11	22	
10171-Santibáñez el Alto	113	65	4	4	40	0	36	1	58	18	
10172-Santibáñez el Bajo	272	82	20	30	140	0	131	2	62	77	
10173-Saucedilla	309	70	55	18	166	0	206	1	61	41	
10174-Segura de Toro	70	10	3	11	45	1	51	0	5	14	
10175-Serradilla	531	170	27	45	287	2	307	5	132	87	
10176-Serrejón	136	47	4	3	81	1	78	0	41	17	
10177-Sierra de Fuentes	755	46	49	110	544	6	565	20	29	141	
10178-Talaván	262	74	13	51	124	0	147	3	45	67	
10179-Talaveruela de la Vera	82	22	3	13	43	1	40	0	13	29	
10180-Talayuela	3.039	1.384	330	207	1.115	3	1.260	5	1.218	556	
10181-Tejeda de Tiétar	323	127	16	21	159	0	152	1	105	65	
10904-Tiétar	388	158	55	23	151	1	183	0	119	86	
10182-Toril	47	21	2	3	21	0	23	1	20	3	
10183-Tornavacas	550	367	8	33	141	1	105	4	207	234	
10184-Torno, El	275	138	8	7	121	1	96	1	62	116	
10187-Torre de Don Miguel	163	57	8	7	91	0	75	0	54	34	
10188-Torre de Santa María	167	55	16	12	84	0	82	2	52	31	
10185-Torrecilla de los Angeles	212	85	8	16	103	0	96	0	61	55	
10186-Torrecillas de la Tiesa	435	85	40	82	227	1	281	2	42	110	
10190-Torrejón el Rubio	198	67	15	16	100	0	92	3	61	42	
10189-Torrejoncillo	946	129	72	159	584	2	605	7	104	230	
10191-Torremenga	240	49	19	23	148	1	147	1	39	53	
10192-Torremocha	226	42	10	17	155	2	156	3	23	44	
10193-Torreorgaz	708	55	40	101	505	7	508	24	21	155	
10194-Torrequemada	185	21	25	17	121	1	119	0	9	57	
10195-Trujillo	3.350	280	387	328	2.343	12	2.353	39	173	785	
10196-Valdastillas	139	63	2	9	65	0	55	0	27	57	
10197-Valdecañas de Tajo	18	1	3	3	11	0	12	0	1	5	
10198-Valdefuentes	405	77	35	31	261	1	251	1	55	98	
10199-Valdehúncar	47	6	4	5	32	0	35	0	2	10	
10200-Valdelacasa de Tajo	78	16	3	16	43	0	30	0	7	41	
10201-Valdemorales	75	41	2	2	30	0	30	0	38	7	
10202-Valdeobispo	211	45	14	24	127	1	132	2	33	44	
10203-Valencia de Alcántara	1.726	257	139	179	1.148	3	1.072	20	186	448	
10204-Valverde de la Vera	96	22	1	8	65	0	50	0	17	29	
10205-Valverde del Fresno	767	296	46	66	358	1	338	3	234	192	
10902-Vegaviana	282	89	25	25	142	1	163	0	56	63	
10206-Viandar de la Vera	72	19	8	12	33	0	37	0	9	26	
10207-Villa del Campo	141	68	6	7	60	0	59	1	53	28	
10208-Villa del Rey	50	18	3	9	20	0	31	0	12	7	
10209-Villamesías	105	46	6	3	50	0	50	0	43	12	
10210-Villamiel	201	110	16	17	57	1	67	1	98	35	
10211-Villanueva de la Sierra	166	89	6	16	55	0	59	0	82	25	
10212-Villanueva de la Vera	621	105	49	81	386	0	288	8	63	262	
10213-Villar del Pedroso	147	50	7	16	73	1	61	4	20	62	
10214-Villar de Plasencia	75	17	6	2	50	0	43	0	5	27	
10215-Villasbuenas de Gata	178	61	10	14	93	0	82	0	50	46	
10216-Zarza de Granadilla	622	108	90	63	357	4	314	5	73	230	
10217-Zarza de Montánchez	164	60	13	12	79	0	83	0	53	28	
10218-Zarza la Mayor	415	224	20	27	142	2	127	3	200	85	
10219-Zorita	384	115	14	49	204	2	198	6	96	84	