

Afiliación a la Seguridad
Social en Extremadura.

Agosto 2023



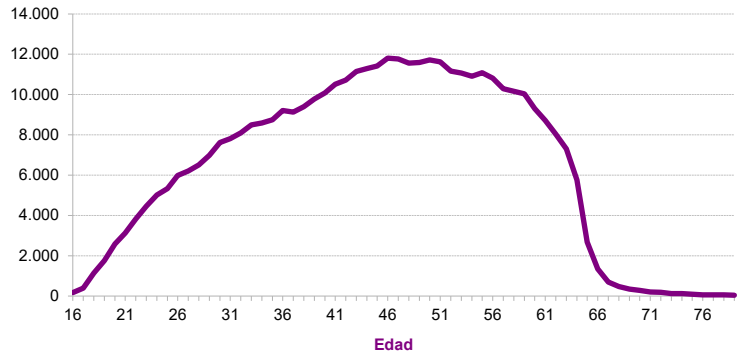
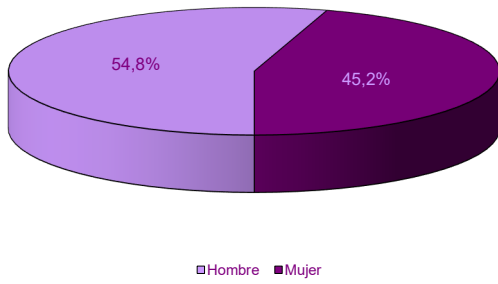
NOTA ACLARATORIA:

Existen diferencias en el número de afiliados de esta publicación y los datos que facilita la Tesorería General de la Seguridad Social. Estas diferencias son debidas a que existen personas que están dadas de alta en los registros de la Seguridad Social de más de una provincia (normalmente limítrofes). La Tesorería General de la Seguridad Social la contabiliza una única vez en la provincia dónde tenga mayor antigüedad de alta en la empresa, desde el IEEX se contabilizan todas las personas dadas de alta en empresas extremeñas, independientemente de que estén dadas de alta en alguna otra Comunidad Autónoma.

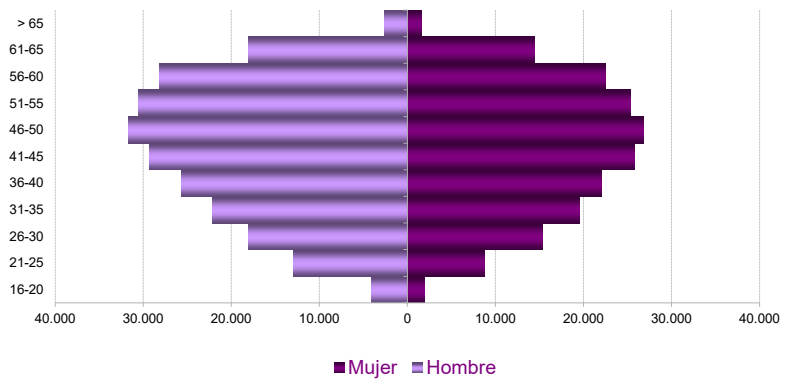
FUENTE: Instituto de Estadística de Extremadura a partir de datos facilitados por la Tesorería General de la Seguridad Social

Afiliados en alta en Extremadura. 407.193

1. Afiliados en alta en Extremadura según sexo y edad



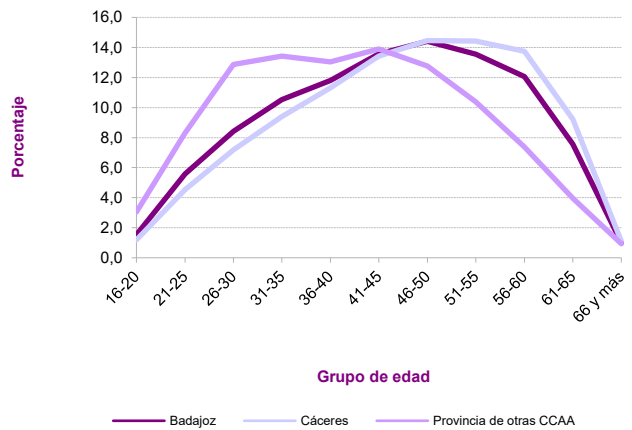
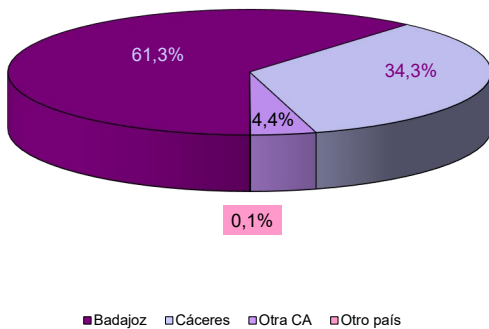
EDAD	SEXO	
	Hombre	Mujer
16-20	4.077	1.987
21-25	12.949	8.793
26-30	18.019	15.290
31-35	22.188	19.574
36-40	25.613	22.003
41-45	29.293	25.787
46-50	31.650	26.809
51-55	30.511	25.338
56-60	28.122	22.478
61-65	18.110	14.387
> 65	2.584	1.631
No consta		
Total	223.116	184.077



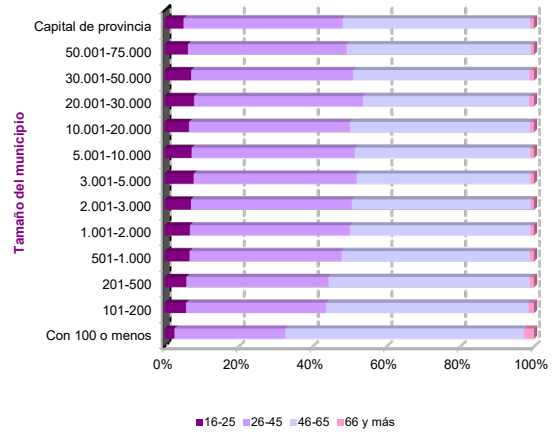
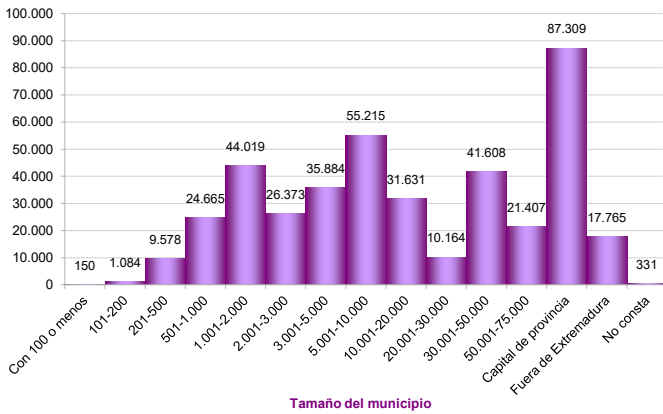
2. Afiliados en alta según lugar de residencia y edad

LUGAR DE RESIDENCIA

Badajoz	249.580
Cáceres	139.507
Otra CA	17.765
Otro país	239
No consta	102

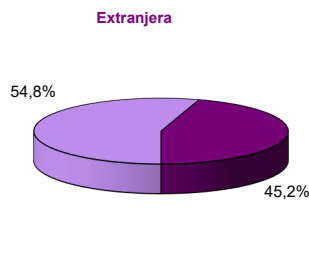
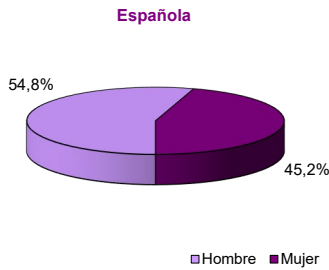
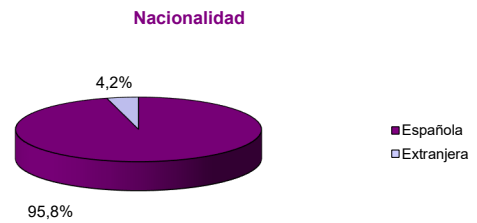


3. Afiliados en alta según tamaño del municipio de residencia y edad

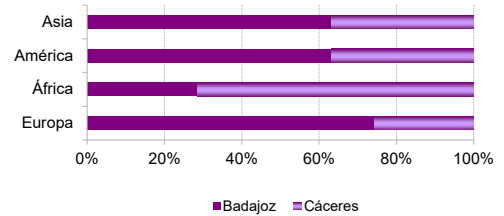


4. Afiliados en alta según sexo y nacionalidad

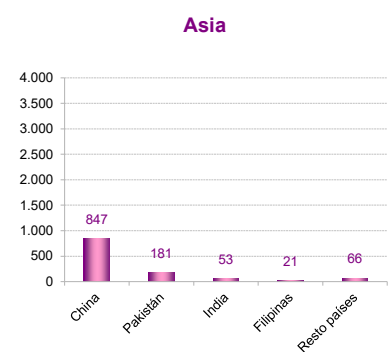
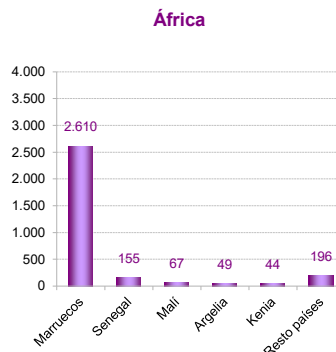
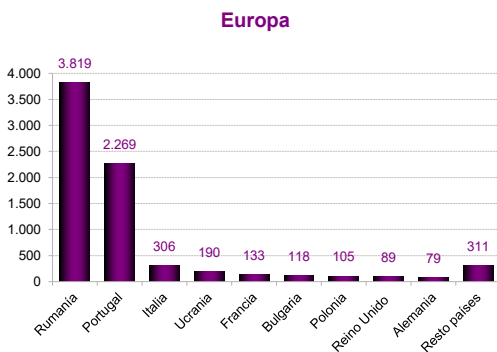
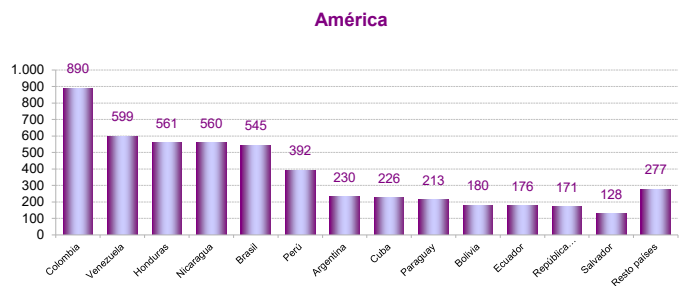
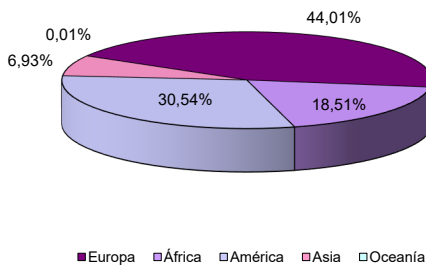
	SEXO		Total
	Hombre	Mujer	
Española	213.845	176.442	390.287
Extranjera	9.271	7.635	16.906



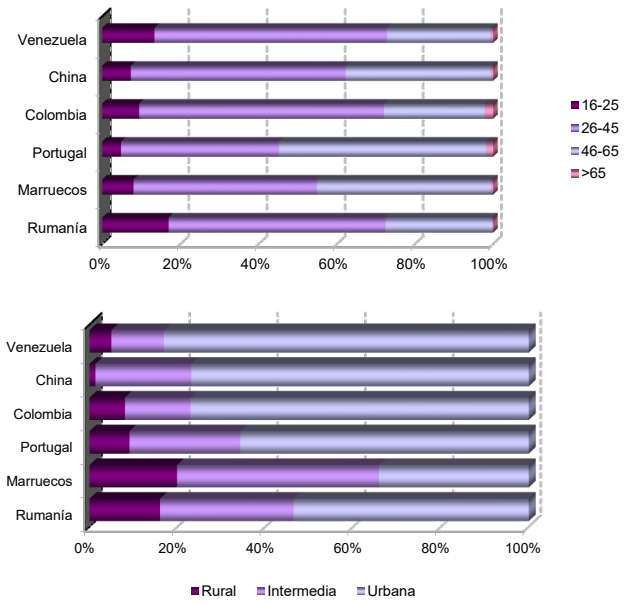
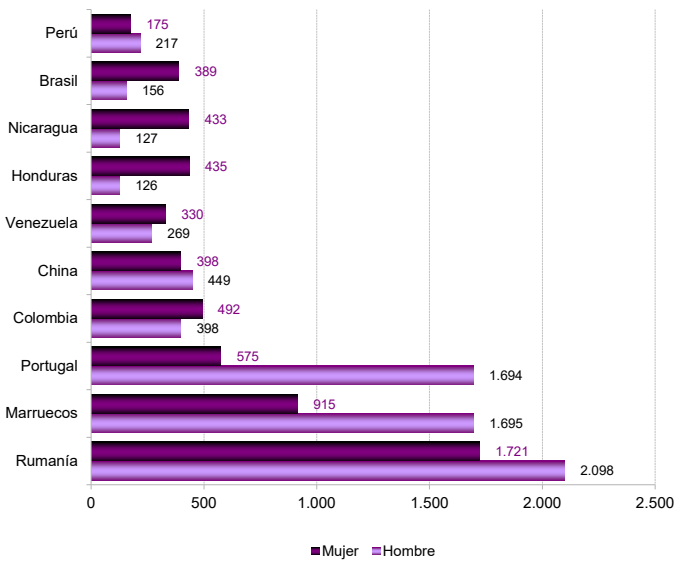
Población extranjera residente en Extremadura



5. Afiliados en alta extranjeros según nacionalidad

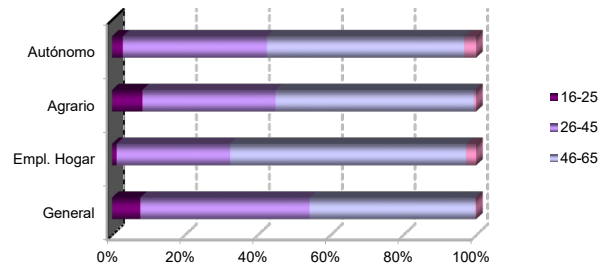


6. Afiliados en alta extranjeros según sexo, edad, tamaño de municipio de residencia y principales nacionalidades



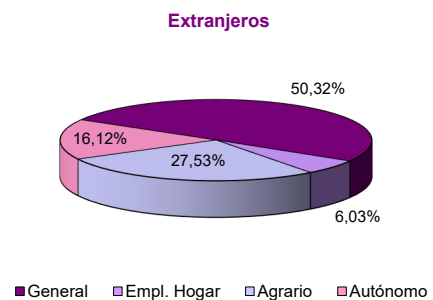
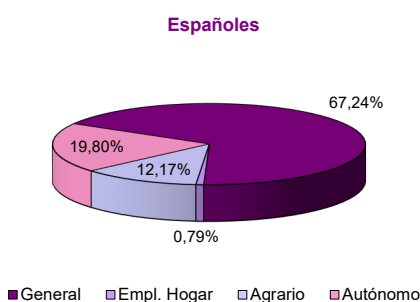
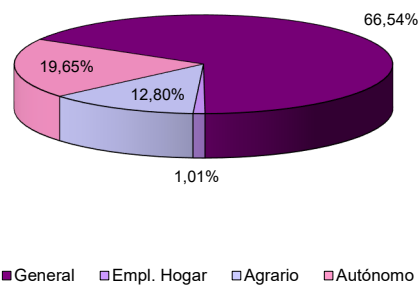
7. Afiliados en alta según régimen de afiliación, sexo y edad

	SEXO		Total
	Hombre	Mujer	
General	139.094	131.840	270.934
Empl. Hogar	149	3.966	4.115
Agrario	30.577	21.556	52.133
Autónomo	53.296	26.715	80.011



8. Afiliados en alta según régimen de afiliación y nacionalidad

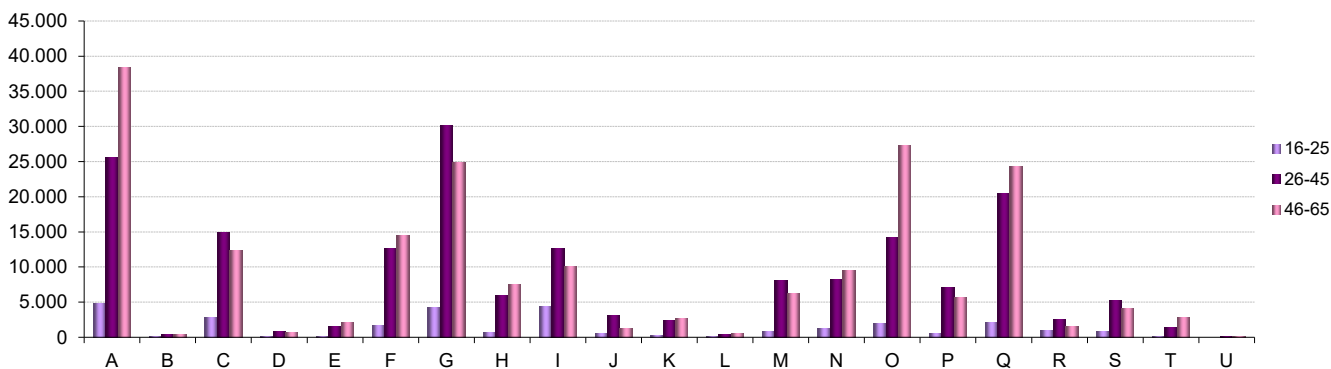
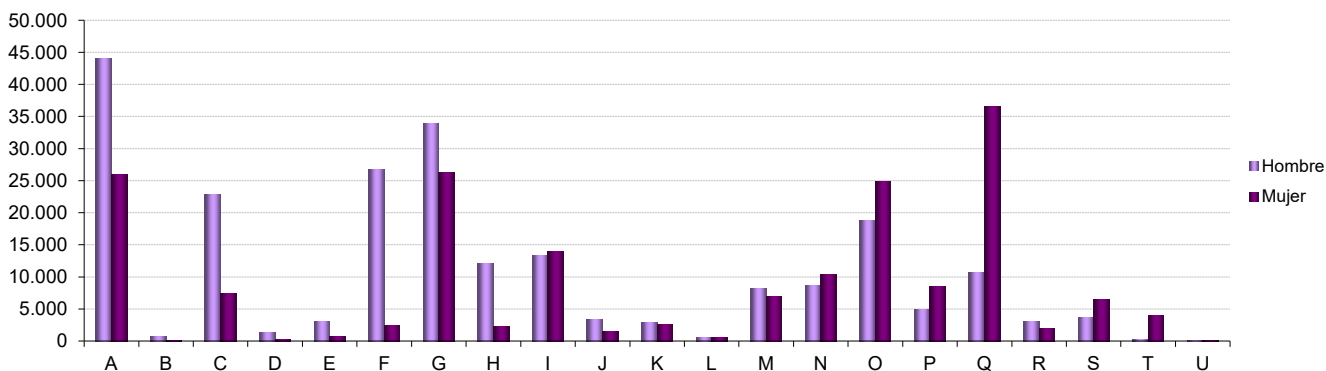
	NACIONALIDAD	
	Española	Extranjera
General	262.427	8.507
Empl. Hogar	3.095	1.020
Agrario	47.479	4.654
Autónomo	77.286	2.725



9. Afiliados en alta según régimen de afiliación y actividad económica

	RÉGIMEN	
	General	Autónomo
A Agricultura, ganadería, silvicultura y pesca	53.923	16.053
B Industrias extractivas	761	67
C Industria manufacturera	25.551	4.732
D Suministro de energía eléctrica, gas, vapor y aire acondicionado	1.502	58
E Suministro de agua, actividades de saneamiento, gestión de residuos y descontaminación	3.664	38
F Construcción	20.403	8.728
G Comercio al por mayor y al por menor; reparación de vehículos de motor y motocicletas	39.971	20.093
H Transporte y almacenamiento	10.777	3.472
I Hostelería	19.642	7.612
J Información y comunicaciones	4.063	794
K Actividades financieras y de seguros	4.078	1.274
L Actividades inmobiliarias	540	469
M Actividades profesionales, científicas y técnicas	10.342	4.851
N Actividades administrativas y servicios auxiliares	17.223	1.739
O Administración Pública y defensa; Seguridad Social obligatoria	43.721	17
P Educación	11.765	1.636
Q Actividades sanitarias y de servicios sociales	44.597	2.597
R Actividades artísticas, recreativas y de entretenimiento	3.493	1.453
S Otros servicios	5.901	4.324
T Actividades de los hogares como empleadores de personal doméstico; actividades de los hogares como productores de bienes y servicios para uso propio	4.345	3
U Actividades de organizaciones y organismos extraterritoriales	2	1
No consta	918	0

10. Afiliados en alta según sexo, edad de afiliación y actividad económica



11. Afiliados en alta residentes en Extremadura por municipio de residencia. Provincia de Badajoz

06001-Acedera	300	06056-Garbayuela	147	06109-Quintana de la Serena	1.546
06002-Aceuchal	2.607	06057-Garlitos	131	06110-Reina	55
06003-Ahillones	331	06058-Garrovilla, La	942	06111-Rena	291
06004-Alange	784	06059-Granja de Torrehermosa	640	06112-Retamal de Llerena	174
06005-Albuera, La	792	06903-Guadiana	1.098	06113-Ribera del Fresno	1.310
06006-Alburquerque	1.801	06060-Guareña	2.917	06114-Risco	31
06007-Alconchel	604	06061-Haba, La	459	06115-Roca de la Sierra, La	555
06008-Alconera	250	06062-Helechosa de los Montes	161	06116-Solaleón	519
06009-Aljucén	76	06063-Herrera del Duque	1.163	06117-Salvatierra de los Barros	694
06010-Almendral	515	06064-Higuera de la Serena	274	06119-San Pedro de Mérida	338
06011-Almendralejo	12.267	06065-Higuera de Llerena	121	06123-San Vicente de Alcántara	1.804
06012-Arroyo de San Serván	1.696	06066-Higuera de Vargas	702	06118-Sancti-Spíritus	35
06013-Atalaya	105	06067-Higuera la Real	759	06120-Santa Amalia	1.993
06014-Azuaga	2.525	06068-Hinojosa del Valle	193	06121-Santa Marta	1.636
06015-Badajoz	52.099	06069-Hornachos	1.320	06122-Santos de Maimona, Los	3.117
06016-Barcarrota	1.286	06070-Jerez de los Caballeros	3.489	06124-Segura de León	609
06017-Baterno	76	06071-Lapa, La	113	06125-Siruela	582
06018-Benquerencia de la Serena	261	06073-Llera	337	06126-Solana de los Barros	1.136
06019-Berlanga	824	06074-Llerena	2.054	06127-Talarrubias	1.189
06020-Bienvenida	785	06072-Lobón	1.142	06128-Talavera la Real	2.270
06021-Bodonal de la Sierra	358	06075-Magacela	184	06129-Táliga	239
06022-Burguillos del Cerro	1.032	06076-Maguilla	361	06130-Tamurejo	44
06023-Cabeza del Buey	1.557	06077-Malcocinado	115	06131-Torre de Miguel Sesmero	566
06024-Cabeza la Vaca	462	06078-Malpartida de la Serena	232	06132-Torremayor	393
06025-Calamonte	2.666	06079-Manchita	384	06133-Torremejía	975
06026-Calera de León	348	06080-Medellín	1.033	06134-Trasierra	282
06027-Calzadilla de los Barros	251	06081-Medina de las Torres	379	06135-Trujillanos	521
06028-Campanario	1.768	06082-Mengabril	231	06136-Usagre	670
06029-Campillo de Llerena	549	06083-Mérida	21.407	06137-Valdecaballeros	298
06030-Capilla	31	06084-Mirandilla	488	06901-Valdelacalzada	1.282
06031-Carmonita	227	06085-Monesterio	1.440	06138-Valdetorres	548
06032-Carrascalejo, El	7	06086-Montemolín	419	06139-Valencia de las Torres	202
06033-Casas de Don Pedro	433	06087-Monterrubio de la Serena	780	06140-Valencia del Mombuey	275
06034-Casas de Reina	64	06088-Montijo	5.899	06141-Valencia del Ventoso	671
06035-Castilblanco	249	06089-Morera, La	307	06146-Valle de la Serena	380
06036-Castuera	1.994	06090-Nava de Santiago, La	413	06147-Valle de Matamoros	127
06042-Cheles	513	06091-Navalvillar de Pela	1.665	06148-Valle de Santa Ana	416
06037-Codosera, La	547	06092-Nogales	291	06142-Valverde de Burguillos	93
06038-Cordobilla de Lácara	373	06093-Oliva de la Frontera	1.909	06143-Valverde de Leganés	1.839
06039-Coronada, La	824	06094-Oliva de Mérida	789	06144-Valverde de Llerena	193
06040-Corte de Peleas	566	06095-Olivenza	4.529	06145-Valverde de Mérida	436
06041-Cristina	252	06096-Orellana de la Sierra	73	06149-Villafranca de los Barros	5.043
06043-Don Álvaro	272	06097-Orellana la Vieja	972	06150-Villagarcía de la Torre	307
06044-Don Benito	15.187	06098-Palomas	264	06151-Villagonzalo	463
06045-Entrín Bajo	233	06099-Parra, La	625	06152-Villaiba de los Barros	692
06046-Esparragalejo	570	06100-Peñalsordo	215	06153-Villanueva de la Serena	10.164
06047-Esparragosa de la Serena	368	06101-Peraleda del Zaucejo	155	06154-Villanueva del Fresno	1.177
06048-Esparragosa de Lares	317	06102-Puebla de Alcocer	364	06156-Villar de Rena	608
06049-Feria	404	06103-Puebla de la Calzada	2.275	06155-Villar del Rey	739
06050-Fregenal de la Sierra	1.695	06104-Puebla de la Reina	303	06157-Villarta de los Montes	108
06051-Fuenlabrada de los Montes	668	06107-Puebla de Obando	743	06158-Zafra	5.918
06052-Fuente de Cantos	1.735	06108-Puebla de Sancho Pérez	975	06159-Zahínos	1.261
06053-Fuente del Arco	251	06105-Puebla del Maestre	183	06160-Zalamea de la Serena	1.200
06054-Fuente del Maestre	2.911	06106-Puebla del Prior	192	06162-Zarza, La	1.442
06055-Fuentes de León	729	06902-Pueblonuevo del Guadiana	865	06161-Zarza-Capilla	108

12. Afiliados en alta residentes en Extremadura por municipio de residencia. Provincia de Cáceres

10001-Abadía	92	10076-Galisteo	319	10151-Portezuelo	67
10002-Abertura	137	10077-Garciaz	231	10152-Pozuelo de Zarcón	129
10003-Acebo	141	10078-Garganta, La	78	10905-Pueblonuevo de Miramontes	289
10004-Acehúche	334	10079-Garganta la Olla	345	10153-Puerto de Santa Cruz	111
10005-Aceituna	232	10080-Gargantilla	104	10154-Rebollar	75
10006-Ahigal	490	10081-Gargüera	36	10155-Riolobos	505
10903-Alagón del Río	375	10082-Garrovillas de Alconétar	580	10156-Robledillo de Gata	26
10007-Albalá	218	10083-Garvín	33	10157-Robledillo de la Vera	86
10008-Alcántara	456	10084-Gata	480	10158-Robledillo de Trujillo	113
10009-Alcollarín	73	10085-Gordo, El	86	10159-Robledollano	127
10010-Alcuéscar	1.009	10086-Granja, La	100	10160-Romangordo	44
10012-Aldea del Cano	211	10087-Guadalupe	600	10901-Rosalejo	638
10013-Aldea del Obispo, La	98	10088-Guijo de Coria	62	10161-Ruanes	18
10011-Aldeacentenera	245	10089-Guijo de Galisteo	649	10162-Salorino	190
10014-Aldeanueva de la Vera	777	10090-Guijo de Granadilla	108	10163-Salvatierra de Santiago	72
10015-Aldeanueva del Camino	232	10091-Guijo de Santa Bárbara	116	10164-San Martín de Trejejo	200
10016-Aldehuela de Jerte	147	10092-Herguijuela	92	10165-Santa Ana	80
10017-Alía	205	10093-Hernán-Pérez	162	10166-Santa Cruz de la Sierra	123
10018-Aliseda	690	10094-Herrera de Alcántara	77	10167-Santa Cruz de Paniagua	99
10019-Almaraz	545	10095-Herreruela	129	10168-Santa Marta de Magasca	87
10020-Almoharín	788	10096-Hervás	1.249	10169-Santiago de Alcántara	136
10021-Arroyo de la Luz	2.008	10097-Higuera de Albalat	24	10170-Santiago del Campo	87
10023-Arroyomolinos	352	10098-Hinojal	111	10171-Santibáñez el Alto	111
10022-Arroyomolinos de la Vera	131	10099-Holguera	221	10172-Santibáñez el Bajo	253
10024-Baños de Montemayor	201	10100-Hoyos	274	10173-Saucedilla	306
10025-Barrado	129	10101-Huélagla	60	10174-Segura de Toro	63
10026-Belvis de Monroy	210	10102-Ibahernando	187	10175-Serradilla	522
10027-Benquerencia	30	10103-Jaraicejo	151	10176-Serrejón	130
10028-Berrocalejo	10	10104-Jaraíz de la Vera	2.589	10177-Sierra de Fuentes	805
10029-Berzocana	114	10105-Jarandilla de la Vera	1.050	10178-Talaván	257
10030-Bohonal de Ibor	122	10106-Jarilla	39	10179-Talaveruela de la Vera	81
10031-Botija	70	10107-Jerte	451	10180-Talayuela	2.818
10032-Brozás	628	10108-Ladrillar	52	10181-Tejeda de Tiétar	317
10033-Cabañas del Castillo	116	10109-Logrosán	610	10904-Tiétar	368
10034-Cabezabellosa	87	10110-Losar de la Vera	976	10182-Toril	54
10035-Cabezuela del Valle	868	10111-Madrigal de la Vera	465	10183-Tomavacas	395
10036-Cabrero	121	10112-Madrigalejo	628	10184-Torre, El	246
10037-Cáceres	35.210	10113-Madroñera	810	10187-Torre de Don Miguel	163
10038-Cachorrilla	15	10114-Majadas	567	10188-Torre de Santa María	173
10039-Cadalso	140	10115-Malpartida de Cáceres	1.457	10185-Torrecilla de los Angeles	212
10040-Calzadilla	117	10116-Malpartida de Plasencia	1.735	10186-Torrecillas de la Tiesa	440
10041-Caminomorisco	373	10117-Marchagaz	80	10190-Torrejón el Rubio	186
10042-Campillo de Deleitosa	8	10118-Mata de Alcántara	110	10189-Torrejuncillo	961
10043-Campo Lugar	361	10119-Membrío	199	10191-Torremenga	227
10044-Cañamero	598	10120-Mesas de Ibor	37	10192-Torremocha	211
10045-Cañaveral	339	10121-Miajadas	4.011	10193-Torreorgaz	710
10046-Carbajo	76	10122-Millanes	43	10194-Torrequemada	199
10047-Carcaboso	425	10123-Mirabel	202	10195-Trujillo	3.322
10048-Carrascalejo	45	10124-Mohedas de Granadilla	288	10196-Valdastillas	125
10049-Casar de Cáceres	1.754	10125-Monroy	358	10197-Valdecañas de Tajo	21
10050-Casar de Palomero	312	10126-Montánchez	575	10198-Valdefuentes	396
10051-Casares de las Hurdes	57	10127-Montehermoso	2.162	10199-Valdehúncar	52
10052-Casas de Don Antonio	44	10128-Moraleja	2.246	10200-Valdelacasa de Tajo	84
10053-Casas de Don Gómez	102	10129-Morcillo	134	10201-Valdemorales	80
10056-Casas de Millán	159	10130-Navaconcejo	916	10202-Valdeobispo	199
10057-Casas de Miravete	24	10131-Navalmoral de la Mata	5.761	10203-Valencia de Alcántara	1.720
10054-Casas del Castañar	214	10132-Navalvillar de Ibor	102	10204-Valverde de la Vera	94
10055-Casas del Monte	283	10133-Navas del Madroño	443	10205-Valverde del Fresno	778
10058-Casatejada	507	10134-Navezuelas	228	10902-Vegaviana	306
10059-Casillas de Coria	119	10135-Nuñomoral	383	10206-Viandar de la Vera	68
10060-Castañar de Ibor	326	10136-Oliva de Plasencia	69	10207-Villa del Campo	141
10061-Ceclavín	652	10137-Palomero	148	10208-Villa del Rey	44
10062-Cedillo	160	10138-Pasarón de la Vera	205	10209-Villamesías	115
10063-Cerezo	44	10139-Pedroso de Acim	36	10210-Villamiel	198
10064-Cilleros	532	10140-Peraleda de la Mata	477	10211-Villanueva de la Sierra	146
10065-Collado de la Vera	55	10141-Peraleda de San Román	64	10212-Villanueva de la Vera	633
10066-Conquista de la Sierra	49	10142-Perales del Puerto	303	10214-Villar de Plasencia	66
10067-Coria	4.481	10143-Pescueza	28	10213-Villar del Pedroso	159
10068-Cuacos de Yuste	297	10144-Pesga, La	264	10215-Villasbuenas de Gata	169
10069-Cumbre, La	297	10145-Piedras Albas	48	10216-Zarza de Granadilla	653
10070-Deleitosa	280	10146-Pinofranqueado	657	10217-Zarza de Montánchez	168
10071-Descargamaría	32	10147-Piornal	542	10218-Zarza la Mayor	432
10072-Eljas	271	10148-Plasencia	14.154	10219-Zorita	364
10073-Escorial	332	10149-Plasenzuela	133		
10075-Fresnedoso de Ibor	83	10150-Portaje	100		

Afilados en alta residentes en Extremadura por municipio de residencia y régimen y sector de actividad

PROVINCIA DE BADAJOZ

	SECTOR DE ACTIVIDAD						RÉGIMEN			
	TOTAL	Agricultura	Industria	Construcción	Servicios	No consta	R. G.		R. G. Sist.	
							R. General	Empleados de hogar	Especial Agrario	R. E. Autónomo
06001-Acedera	300	133	24	10	131	2	143	2	63	92
06002-Aceuchal	2.607	1.222	192	147	1.043	3	996	2	1.001	608
06003-Ahilonos	331	149	14	25	142	1	149	1	116	65
06004-Alange	784	172	47	100	461	4	496	4	124	160
06005-Albuera, La	792	225	90	60	414	3	452	7	214	119
06006-Alburquerque	1.801	384	210	135	1.069	3	1.148	15	246	392
06007-Alconchel	604	194	37	74	298	1	322	1	169	112
06008-Alconera	250	7	66	18	157	2	206	7	5	32
06009-Aljucén	76	7	3	9	57	0	53	3	6	14
06010-Almendral	515	154	29	29	302	1	283	4	117	111
06011-Almendralejo	12.267	1.491	1.393	930	8.427	26	8.414	90	1.030	2.733
06012-Arroyo de San Serván	1.696	613	138	111	833	1	838	5	478	375
06013-Atalaya	105	30	7	6	60	2	64	6	27	8
06014-Azuaga	2.525	485	237	138	1.663	2	1.532	23	341	629
06015-Badajoz	52.099	2.040	2.820	2.469	44.686	84	41.196	1.007	1.399	8.497
06016-Barcarrota	1.286	273	86	104	821	2	763	14	201	308
06017-Baterno	76	41	5	3	26	1	28	0	23	25
06018-Benquerencia de la Serena	261	101	12	7	139	2	134	2	55	70
06019-Berlanga	824	331	51	39	402	1	361	2	263	198
06020-Bienvenida	785	248	95	57	382	3	421	4	172	188
06021-Bodonal de la Sierra	358	104	68	20	166	0	182	0	54	122
06022-Burguillos del Cerro	1.032	141	154	69	660	8	728	9	97	198
06023-Cabeza del Buey	1.557	334	147	92	972	12	937	19	210	391
06024-Cabeza la Vaca	462	127	66	27	240	2	252	0	102	108
06025-Calamonte	2.666	688	268	197	1.507	6	1.654	12	629	371
06026-Calera de León	348	87	59	18	183	1	189	0	40	119
06027-Calzadilla de los Barros	251	73	16	27	134	1	152	1	53	45
06028-Campanario	1.768	253	241	148	1.116	10	1.192	16	152	408
06029-Campillo de Llerena	549	262	30	49	207	1	228	4	233	84
06030-Capilla	31	7	2	4	18	0	20	0	2	9
06031-Carmonita	227	123	2	8	94	0	90	1	105	31
06032-Carrascalejo, El	7	1	1	0	5	0	3	0	0	4
06033-Casas de Don Pedro	433	98	28	55	247	5	251	3	60	119
06034-Casas de Reina	64	21	8	4	31	0	37	0	11	16
06035-Castilblanco	249	44	24	18	163	0	151	2	24	72
06036-Castuera	1.994	248	226	86	1.431	3	1.293	15	102	584
06042-Cheles	513	299	17	37	158	2	172	0	288	53
06037-Codosera, La	547	158	34	36	317	2	312	4	112	119
06038-Cordobilla de Lácara	373	186	11	12	163	1	153	3	160	57
06039-Coronada, La	824	276	55	96	397	0	480	3	249	92
06040-Corte de Peleas	566	334	27	13	192	0	194	1	284	87
06041-Cristina	252	85	43	17	107	0	142	0	67	43
06043-Don Alvaro	272	28	21	17	206	0	199	2	13	58
06044-Don Benito	15.187	2.335	2.037	985	9.803	27	10.396	178	1.810	2.803
06045-Entrín Bajo	233	142	17	6	68	0	73	0	117	43
06046-Esparragalejo	570	84	42	50	392	2	433	5	66	66
06047-Esparragosa de la Serena	368	151	41	16	159	1	182	1	107	78
06048-Esparragosa de Lares	317	104	19	20	174	0	168	3	68	78
06049-Feria	404	107	53	38	205	1	230	5	75	94
06050-Fregenal de la Sierra	1.695	148	372	92	1.078	5	1.149	20	62	464
06051-Fuenlabrada de los Montes	668	366	17	24	261	0	235	2	78	353
06052-Fuente de Cantos	1.735	199	195	168	1.158	15	1.167	9	100	459
06053-Fuente del Arco	251	99	7	27	117	1	122	2	77	50
06054-Fuente del Maestro	2.911	1.036	389	159	1.322	5	1.501	14	811	585
06055-Fuentes de León	729	232	87	55	351	4	354	5	129	241
06056-Garbayuela	147	39	7	24	77	0	82	2	18	45
06057-Garlitos	131	59	1	6	64	1	57	1	41	32
06058-Garrovilla, La	942	241	95	62	544	0	613	1	197	131
06059-Granja de Torrehermosa	640	184	31	40	383	2	327	8	114	191
06060-Guadiana	1.098	368	77	121	530	2	585	3	313	197
06060-Guareña	2.917	1.138	278	129	1.367	5	1.436	9	1.027	445
06061-Haba, La	459	63	82	56	257	1	321	7	43	88
06062-Helechosa de los Montes	161	41	7	8	105	0	93	0	33	35
06063-Herrera del Duque	1.163	224	133	77	727	2	710	7	114	332
06064-Higuera de la Serena	274	56	25	16	175	2	171	1	43	59
10065-Collado de la Vera	55	10	5	4	36	0	32	1	8	14
06066-Higuera de Vargas	702	375	43	29	254	1	269	2	346	85
06067-Higuera la Real	759	76	192	39	449	3	510	11	41	197
06068-Hinojosa del Valle	193	67	10	12	104	0	95	0	61	37
06069-Hornachos	1.320	470	91	87	672	0	611	2	424	283
06070-Jerez de los Caballeros	3.489	217	941	182	2.143	6	2.611	30	143	705
06071-Lapa, La	113	39	18	7	49	0	63	0	33	17
06073-Llera	337	150	18	21	148	0	152	0	133	52
06074-Llerena	2.054	162	112	95	1.682	3	1.456	9	109	480
06072-Lobón	1.142	326	99	64	649	4	715	2	267	158
06075-Magacela	184	52	12	25	95	0	101	2	39	42
06076-Maguiña	361	207	19	8	127	0	122	0	170	69
06077-Malcocinado	115	85	5	0	25	0	22	1	85	7
06078-Malpartida de la Serena	232	70	10	5	147	0	129	0	62	41
06079-Manchita	384	213	23	28	120	0	139	1	194	50
06080-Medellín	1.033	357	138	69	468	1	556	3	286	188
06081-Medina de las Torres	379	59	57	24	237	2	251	4	36	88
06082-Mengabril	231	96	39	11	84	1	114	0	90	27
06083-Mérida	21.407	721	1.142	912	18.582	50	17.272	175	459	3.501
06084-Mirandilla	488	117	35	31	304	1	325	9	72	82

Afluencia en alta residentes en Extremadura por municipio de residencia y r3gimen y sector de actividad

PROVINCIA DE BADAJOZ

	TOTAL	SECTOR DE ACTIVIDAD					R3GIMEN			
		Agricultura	Industria	Construcci3n	Servicios	No consta	R. General	R. G.	R. G. Sist.	R. E.
								Empleados de hogar	Especial Agrario	
06085-Monesterio	1.440	192	181	109	955	3	884	5	78	473
06086-Montemol3n	419	137	29	35	217	1	224	2	109	84
06087-Monterrubio de la Serena	780	326	57	39	356	2	347	4	190	239
06088-Montijo	5.899	1.137	579	491	3.681	11	3.823	21	962	1.093
06089-Morera, La	307	154	13	15	125	0	121	1	120	65
06090-Nava de Santiago, La	413	199	25	21	167	1	172	7	148	86
06091-Navalvillar de Pela	1.665	600	88	110	859	8	827	9	407	422
06092-Nogales	291	107	47	27	109	1	146	2	85	58
06093-Oliva de la Frontera	1.909	506	342	116	938	7	1.040	9	404	456
06094-Oliva de M3rida	789	499	29	69	192	0	233	2	479	75
06095-Olivenza	4.529	1.150	221	455	2.694	9	2.696	38	1.045	750
06096-Orellana de la Sierra	73	16	1	6	48	2	47	1	13	12
06097-Orellana la Vieja	972	177	78	139	576	2	596	13	96	267
06098-Palomas	264	160	13	12	77	2	95	0	145	24
06099-Parra, La	625	281	51	65	227	1	283	1	263	78
06100-Pe3alsordo	215	74	10	10	117	4	100	0	27	88
06101-Peraleda del Zaucejo	155	87	10	3	55	0	53	0	55	47
06102-Puebla de Alcocer	364	62	38	20	244	0	229	3	37	95
06103-Puebla de la Calzada	2.275	464	278	242	1.284	7	1.460	9	393	413
06104-Puebla de la Reina	303	138	24	24	117	0	140	1	114	48
06107-Puebla de Obando	743	349	40	78	275	1	313	10	338	82
06108-Puebla de Sancho P3rez	975	96	164	86	626	3	709	10	66	190
06105-Puebla del Maestre	183	66	16	9	91	1	96	0	46	41
06106-Puebla del Prior	192	71	22	15	83	1	94	0	49	49
06902-Pueblonuevo del Guadiana	865	335	70	48	409	3	436	3	285	141
06109-Quintana de la Serena	1.546	160	333	104	941	8	1.082	8	84	372
06110-Reina	55	30	0	0	25	0	23	0	25	7
06111-Rena	291	181	17	10	83	0	74	0	161	56
06112-Retamal de Llerena	174	90	10	14	59	1	63	0	73	38
06113-Ribera del Fresno	1.310	364	116	103	725	2	699	1	205	405
06114-Risco	31	14	2	0	14	1	14	0	12	5
06115-Roca de la Sierra, La	555	189	35	63	268	0	287	6	161	101
06116-Salvale3n	519	115	82	30	291	1	325	1	70	123
06117-Salvatierra de los Barros	694	221	117	43	312	1	347	1	160	186
06119-San Pedro de M3rida	338	105	17	10	206	0	206	1	95	36
06123-San Vicente de Alc3ntara	1.804	154	478	184	986	2	1.256	6	92	450
06118-Sancti-Spiritus	35	16	0	0	19	0	16	0	8	11
06120-Santa Amalia	1.993	690	305	114	881	3	1.048	5	545	395
06121-Santa Marta	1.636	488	108	174	864	2	848	7	362	419
06122-Santos de Maimona, Los	3.117	376	359	285	2.083	14	2.208	32	264	613
06124-Segura de Le3n	609	149	66	44	348	2	349	5	116	139
06125-Siruella	582	178	36	30	336	2	292	5	58	227
06126-Solana de los Barros	1.136	607	62	81	384	2	415	2	509	210
06127-Talarrubias	1.189	183	144	89	770	3	810	6	97	276
06128-Talavera la Real	2.270	594	355	124	1.195	2	1.314	16	482	458
06129-T3liga	239	79	16	43	101	0	113	4	72	50
06130-Tamurejo	44	17	3	1	23	0	23	0	3	18
06131-Torre de Miguel Sesmero	566	197	53	39	276	1	292	1	172	101
06132-Torremayor	393	166	34	25	166	2	209	1	151	32
06133-Torremej3a	975	347	134	66	426	2	482	3	293	197
06134-Trasierra	282	155	7	9	110	1	110	3	142	27
06135-Trujillanos	521	54	37	37	393	0	391	7	25	98
06136-Usagre	670	227	36	92	315	0	374	5	184	107
06137-Valdecaballeros	298	60	34	33	170	1	165	1	40	92
06901-Valdelacalzada	1.282	559	84	133	506	0	571	5	467	239
06138-Valdetorres	548	252	56	23	217	0	257	1	240	50
06139-Valencia de las Torres	202	76	11	10	105	0	108	1	65	28
06140-Valencia del Mombuey	275	151	22	6	95	1	95	0	136	44
06141-Valencia del Ventoso	671	193	93	48	334	3	369	5	116	181
06146-Valle de la Serena	380	118	24	33	204	1	210	2	77	91
06147-Valle de Matamoros	127	31	19	8	68	1	82	2	29	14
06148-Valle de Santa Ana	416	120	98	30	167	1	256	0	102	58
06142-Valverde de Burguillos	93	12	23	5	53	0	69	0	5	19
06143-Valverde de Legan3s	1.839	635	147	165	889	3	934	5	595	305
06144-Valverde de Llerena	193	94	9	10	80	0	79	1	84	29
06145-Valverde de M3rida	436	154	28	36	217	1	241	2	145	48
06149-Villafranca de los Barros	5.043	707	727	356	3.239	14	3.559	22	464	998
06150-Villagarc3a de la Torre	307	69	19	31	188	0	182	3	57	65
06151-Villagonzalo	463	173	41	28	220	1	227	2	143	91
06152-Villalba de los Barros	692	294	44	43	310	1	326	2	233	131
06153-Villanueva de la Serena	10.164	2.082	988	648	6.427	19	6.540	114	1.686	1.824
06154-Villanueva del Fresno	1.177	514	69	61	531	2	479	5	427	266
06156-Villar de Rena	608	303	44	28	232	1	269	4	206	129
06155-Villar del Rey	739	213	58	66	399	3	412	13	174	140
06157-Villarta de los Montes	108	32	4	4	68	0	62	0	23	23
06158-Zafra	5.918	183	750	302	4.664	19	4.569	75	74	1.200
06159-Zah3nos	1.261	690	139	45	387	0	394	2	625	240
06160-Zalamea de la Serena	1.200	217	123	93	763	4	729	3	152	316
06162-Zarza, La	1.442	375	97	156	808	6	799	7	299	337
06161-Zarza-Capilla	108	30	14	9	55	0	54	1	9	44

Afiados en alta residentes en Extremadura por municipio de residencia y régimen y sector de actividad

PROVINCIA DE CÁCERES

	RÉGIMEN										
	TOTAL	SECTOR DE ACTIVIDAD					R. G.				R. E.
		Agricultura	Industria	Construcción	Servicios	No consta	R. General	Empleados de hogar	R. G. Sist. Especial Agrario	Autónomo	
10001-Abadía	92	10	13	9	60	0	65	0	8	19	
10002-Abertura	137	54	13	7	62	1	70	1	41	25	
10003-Acebo	141	41	6	14	80	0	45	2	30	64	
10004-Acehúche	334	141	52	12	129	0	148	0	109	77	
10005-Aceituna	232	103	16	34	79	0	110	0	84	38	
10006-Ahigal	490	160	38	48	240	4	215	2	118	155	
10903-Alagón del Río	375	126	37	23	189	0	206	3	84	82	
10007-Albalá	218	55	6	33	124	0	128	0	32	58	
10008-Alcántara	456	44	27	41	343	1	339	1	21	95	
10009-Alcollarín	73	16	8	3	46	0	49	0	12	12	
10010-Alcuéscar	1.009	249	52	77	626	5	638	0	203	168	
10012-Aldea del Cano	211	37	9	14	150	1	134	4	29	44	
10013-Aldea del Obispo, La	98	42	3	8	41	4	48	0	26	24	
10011-Aldeacentenera	245	65	16	19	145	0	139	2	44	60	
10014-Aldeanueva de la Vera	777	357	40	50	328	2	300	4	140	333	
10015-Aldeanueva del Camino	232	19	31	13	169	0	144	0	7	81	
10016-Aldehuela de Jerte	147	21	14	15	96	1	97	5	16	29	
10017-Alía	205	75	5	14	110	1	91	2	48	64	
10018-Aliseda	690	200	64	65	361	0	386	13	171	120	
10019-Almaraz	545	27	135	43	340	0	448	1	15	81	
10020-Almoharín	788	272	91	35	388	2	431	1	245	111	
10021-Arroyo de la Luz	2.008	154	126	318	1.400	10	1.499	28	74	407	
10023-Arroyomolinos	352	117	28	19	187	1	185	1	90	76	
10022-Arroyomolinos de la Vera	131	45	4	11	71	0	66	1	25	39	
10024-Baños de Montemayor	201	11	7	18	165	0	130	2	2	67	
10025-Barrado	129	67	2	4	56	0	44	1	30	54	
10026-Belvis de Monroy	210	26	28	15	141	0	149	4	6	51	
10027-Benquerencia	30	7	2	1	20	0	20	0	6	4	
10028-Berrocalejo	10	1	0	0	9	0	6	0	0	4	
10029-Berzocana	114	39	6	11	58	0	51	1	28	34	
10030-Bohonal de Ibor	122	12	13	13	84	0	74	2	9	37	
10031-Botija	70	14	6	6	44	0	42	1	7	20	
10032-Brozás	628	120	49	78	381	0	370	11	68	179	
10033-Cabañas del Castillo	116	59	4	11	42	0	43	1	36	36	
10034-Cabezabellosa	87	29	5	6	45	2	40	0	14	33	
10035-Cabezuela del Valle	868	516	27	30	295	0	242	4	397	225	
10036-Cabrero	121	69	5	7	40	0	37	1	50	33	
10037-Cáceres	35.210	637	1.670	2.119	30.678	106	28.407	700	218	5.885	
10038-Cachorrilla	15	2	0	1	12	0	10	0	1	4	
10039-Cadalso	140	54	11	9	65	1	57	0	51	32	
10040-Calzadilla	117	39	14	18	46	0	68	0	26	23	
10041-Caminomorisco	373	97	17	31	228	0	222	3	51	97	
10042-Campillo de Deleitosa	8	2	0	3	3	0	2	0	1	5	
10043-Campo Lugar	361	163	21	15	162	0	167	1	94	99	
10044-Cañamero	598	164	56	57	320	1	286	4	136	172	
10045-Cañaveral	339	25	58	37	219	0	233	6	20	80	
10046-Carabajo	76	17	4	4	51	0	47	1	16	12	
10047-Carcaboso	425	72	32	64	255	2	270	8	59	88	
10048-Carrascalejo	45	5	2	9	29	0	21	1	1	22	
10049-Casar de Cáceres	1.754	128	315	171	1.135	5	1.320	41	49	344	
10050-Casar de Palomero	312	135	7	28	140	2	129	2	106	75	
10051-Casares de las Hurdes	57	11	3	5	38	0	36	0	5	16	
10052-Casas de Don Antonio	44	5	3	5	31	0	26	0	5	13	
10053-Casas de Don Gómez	102	24	3	16	59	0	57	1	11	33	
10056-Casas de Millán	159	31	8	13	105	2	100	1	23	35	
10057-Casas de Miravete	24	3	0	1	20	0	15	0	1	8	
10054-Casas del Castañar	214	65	3	10	136	0	105	0	33	76	
10055-Casas del Monte	283	61	79	26	116	1	168	0	47	68	
10058-Casatejada	507	120	76	30	279	2	323	1	107	76	
10059-Casillas de Coria	119	29	10	15	64	1	79	0	18	22	
10060-Castañar de Ibor	326	91	26	41	167	1	169	2	84	71	
10061-Ceclavín	652	255	40	100	256	1	311	2	214	125	
10062-Cedillo	160	49	21	23	67	0	96	0	44	20	
10063-Cerezo	44	24	2	0	18	0	13	0	18	13	
10064-Cilleros	532	220	24	52	236	0	217	1	187	127	
10065-Collado de la Vera	55	10	5	4	36	0	32	1	8	14	
10066-Conquista de la Sierra	49	9	4	3	32	1	27	2	4	16	
10067-Coria	4.481	453	366	465	3.191	6	3.223	34	264	960	
10068-Cuacos de Yuste	297	46	70	25	156	0	186	7	25	79	
10069-Cumbre, La	297	48	27	22	200	0	218	1	27	51	
10070-Deleitosa	280	40	30	35	175	0	164	8	21	87	
10071-Descargamaría	32	9	1	2	20	0	18	0	8	6	
10072-Elijas	271	116	14	25	115	1	104	2	111	54	
10073-Escorial	332	80	66	31	153	2	215	5	57	55	
10075-Fresnedoso de Ibor	83	19	5	12	47	0	47	1	13	22	
10076-Galisteo	319	78	33	25	182	1	200	3	62	54	
10077-Garciaz	231	100	8	19	102	2	100	3	72	56	
10078-Garganta, La	78	13	10	11	44	0	50	0	2	26	
10079-Garganta la Olla	345	151	29	13	152	0	135	0	102	108	
10080-Gargantilla	104	47	9	8	40	0	46	0	24	34	
10081-Gargüera	36	15	0	1	20	0	18	1	3	14	
10082-Garrovillas de Alconétar	580	67	54	75	380	4	416	6	28	130	
10083-Garvín	33	17	2	1	13	0	13	0	11	9	
10084-Gata	480	161	37	49	232	1	233	5	107	135	
10085-Gordo, El	86	3	29	8	46	0	71	0	3	12	

Afiados en alta residentes en Extremadura por municipio de residencia y régimen y sector de actividad

PROVINCIA DE CÁCERES

	SECTOR DE ACTIVIDAD						RÉGIMEN			
	TOTAL	Agricultura	Industria	Construcción	Servicios	No consta	R. G.		R. G. Sist.	
							R. General	Empleados de hogar	Especial Agrario	R. E. Autónomo
10086-Granja, La	100	25	21	8	46	0	54	0	17	29
10087-Guadalupe	600	91	28	47	429	5	396	3	65	136
10088-Guijo de Coria	62	27	6	6	23	0	26	0	19	17
10089-Guijo de Galisteo	649	267	30	63	285	4	314	1	187	147
10090-Guijo de Granadilla	108	29	8	7	64	0	58	0	18	32
10091-Guijo de Santa Bárbara	116	27	6	15	68	0	60	1	10	45
10092-Herguiejuela	92	13	10	8	61	0	62	1	8	21
10093-Hernán-Pérez	162	62	8	14	78	0	79	0	47	36
10094-Herrera de Alcántara	77	30	6	12	29	0	37	0	29	11
10095-Herreruela	129	43	34	5	47	0	73	3	33	20
10096-Hervás	1.249	50	168	98	930	3	849	11	31	358
10097-Higuera de Albalat	24	5	4	2	13	0	15	0	3	6
10098-Hinojal	111	26	9	14	62	0	59	0	8	44
10099-Holguera	221	67	13	20	119	2	120	0	43	58
10100-Hoyos	274	70	14	29	160	1	148	1	59	66
10101-Huélagá	60	16	6	2	36	0	38	0	11	11
10102-Ibaheirando	187	24	14	30	116	3	129	1	13	44
10103-Jaraicejo	151	34	6	13	97	1	89	2	20	40
10104-Jaraz de la Vera	2.589	668	292	160	1.466	3	1.462	17	564	546
10105-Jarandilla de la Vera	1.050	192	65	98	692	3	611	11	103	325
10106-Jarilla	39	9	4	4	22	0	23	0	4	12
10107-Jerte	451	206	9	32	203	1	159	1	158	133
10108-Ladrillar	52	23	1	5	23	0	19	0	1	32
10109-Logrosán	610	119	50	48	393	0	362	4	83	161
10110-Losar de la Vera	976	309	59	50	556	2	488	3	147	338
10111-Madrigal de la Vera	465	98	25	56	286	0	214	0	89	162
10112-Madrigalejo	628	285	49	36	258	0	271	1	241	115
10113-Madroñera	810	142	37	125	504	2	485	15	117	193
10114-Majadas	567	244	65	37	220	1	288	0	243	36
10115-Malpartida de Cáceres	1.457	74	134	157	1.083	9	1.130	36	48	243
10116-Malpartida de Plasencia	1.735	135	406	201	991	2	1.314	10	90	321
10117-Marchagaz	80	51	2	9	17	1	23	1	48	8
10118-Mata de Alcántara	110	24	6	12	68	0	72	1	9	28
10119-Membrío	199	69	10	19	101	0	98	1	61	39
10120-Mesas de Ibor	37	5	2	5	25	0	26	0	1	10
10121-Miajadas	4.011	781	732	271	2.216	11	2.509	24	388	1.090
10122-Millanes	43	4	6	5	28	0	28	0	2	13
10123-Mirabel	202	28	20	47	105	2	147	0	27	28
10124-Mohedas de Granadilla	288	102	22	32	132	0	130	1	90	67
10125-Monroy	358	125	22	39	172	0	174	8	84	92
10126-Montánchez	575	71	50	57	397	0	379	4	53	139
10127-Montehermoso	2.162	531	182	189	1.253	7	1.184	6	387	585
10128-Moraleja	2.246	332	211	224	1.472	7	1.391	10	196	649
10129-Morcillo	134	43	17	13	61	0	75	1	38	20
10130-Navaconcejo	916	506	24	60	324	2	293	3	429	191
10131-Navalmoral de la Mata	5.761	585	893	329	3.941	13	4.130	51	505	1.075
10132-Navalvillar de Ibor	102	38	7	4	53	0	47	0	35	20
10133-Navas del Madroño	443	67	33	91	252	0	288	13	40	102
10134-Navezuelas	228	86	5	24	113	0	110	0	65	53
10135-Nuñomoral	383	96	16	47	222	2	231	1	58	93
10136-Oliva de Plasencia	69	13	2	9	45	0	41	1	11	16
10137-Palomero	148	76	8	12	52	0	47	0	54	47
10138-Pasarón de la Vera	205	76	8	13	108	0	95	2	65	43
10139-Pedroso de Acim	36	10	5	2	18	1	23	0	10	3
10140-Peraleda de la Mata	477	92	107	30	247	1	303	2	63	109
10141-Peraleda de San Román	64	24	3	20	17	0	26	0	18	20
10142-Perales del Puerto	303	134	9	19	141	0	121	1	119	62
10143-Pescueza	28	10	0	2	16	0	10	0	1	17
10144-Pesga, La	264	98	5	18	143	0	128	0	44	92
10145-Piedras Albas	48	12	2	4	28	2	32	0	8	8
10146-Pinofranqueado	657	236	18	62	341	0	303	0	115	239
10147-Piornal	542	298	22	28	193	1	177	0	112	253
10148-Plasencia	14.154	522	1.059	1.094	11.449	30	10.936	191	274	2.753
10149-Plasenzuela	133	27	7	7	92	0	86	2	13	32
10150-Portaje	100	18	6	3	73	0	71	0	12	17
10151-Portezuelo	67	16	3	20	28	0	44	1	14	8
10152-Pozuelo de Zarzón	129	49	17	7	56	0	62	0	39	28
10905-Pueblonuevo de Miramontes	289	149	27	15	98	0	117	0	127	45
10153-Puerto de Santa Cruz	111	32	9	7	63	0	62	3	25	21
10154-Rebollar	75	47	1	4	22	1	23	0	25	27
10155-Riolobos	505	193	53	45	212	2	239	4	125	137
10156-Robledillo de Gata	26	4	1	0	21	0	16	0	3	7
10157-Robledillo de la Vera	86	14	8	6	58	0	49	0	6	31
10158-Robledillo de Trujillo	113	36	7	15	55	0	61	1	34	17
10159-Robledollano	127	45	11	11	60	0	58	2	38	29
10160-Romangordo	44	3	2	3	36	0	37	0	0	7
10901-Rosalejo	638	269	67	44	256	2	299	6	175	158
10161-Ruanes	18	5	2	2	9	0	10	0	4	4
10162-Salorino	190	62	13	15	100	0	101	2	57	30
10163-Salvatierra de Santiago	72	9	13	13	36	1	47	0	3	22
10164-San Martín de Trevejo	200	68	11	18	103	0	79	0	57	64
10165-Santa Ana	80	18	5	9	47	1	51	0	12	17
10166-Santa Cruz de la Sierra	123	46	8	3	66	0	60	0	32	31
10167-Santa Cruz de Paniagua	99	55	3	3	38	0	35	0	48	16
10168-Santa Marta de Magasca	87	27	7	8	45	0	51	0	24	12

Afiados en alta residentes en Extremadura por municipio de residencia y régimen y sector de actividad

PROVINCIA DE CÁCERES

	TOTAL	SECTOR DE ACTIVIDAD					RÉGIMEN			
		Agricultura	Industria	Construcción	Servicios	No consta	R. General	R. G.	R. G. Sist.	R. E.
								Empleados de hogar	Especial Agrario	
10169-Santiago de Alcántara	136	31	8	40	57	0	85	1	30	20
10170-Santiago del Campo	87	28	10	7	42	0	52	0	10	25
10171-Santibáñez el Alto	111	61	4	5	41	0	39	1	54	17
10172-Santibáñez el Bajo	253	82	27	26	117	1	116	1	61	75
10173-Saucedilla	306	66	55	17	168	0	205	1	57	43
10174-Segura de Toro	63	8	2	10	42	1	47	0	4	12
10175-Serradilla	522	145	30	54	291	2	319	7	107	89
10176-Serrejón	130	47	6	3	73	1	72	1	40	17
10177-Sierra de Fuentes	805	44	47	121	587	6	611	16	28	150
10178-Talaván	257	66	16	52	123	0	150	2	39	66
10179-Talaveruela de la Vera	81	25	2	13	40	1	38	0	17	26
10180-Talayuela	2.818	1.269	269	196	1.081	3	1.187	6	1.102	523
10181-Tejeda de Tiétar	317	121	21	19	156	0	155	1	98	63
10904-Tiétar	368	146	51	24	147	0	173	0	107	88
10182-Toril	54	22	6	3	23	0	27	1	20	6
10183-Tornavacas	395	211	10	42	131	1	113	4	164	114
10184-Torno, El	246	107	9	10	120	0	93	3	47	103
10187-Torre de Don Miguel	163	49	7	7	99	1	79	0	47	37
10188-Torre de Santa María	173	49	14	9	101	0	96	1	46	30
10185-Torrecilla de los Angeles	212	79	7	18	108	0	105	0	59	48
10186-Torrecillas de la Tiesa	440	84	39	72	244	1	288	1	43	108
10190-Torrejón el Rubio	186	57	12	15	102	0	94	4	50	38
10189-Torrejoncillo	961	119	83	160	598	1	639	5	93	224
10191-Torremenga	227	41	14	26	145	1	148	1	32	46
10192-Torremocha	211	39	13	10	147	2	145	3	20	43
10193-Torreorgaz	710	56	43	105	499	7	511	24	20	155
10194-Torrequemada	199	24	23	17	134	1	129	0	11	59
10195-Trujillo	3.322	269	379	299	2.363	12	2.379	35	143	765
10196-Valdastillas	125	46	2	11	66	0	60	0	15	50
10197-Valdecañas de Tajo	21	1	2	3	15	0	15	0	1	5
10198-Valdefuentes	396	74	37	34	249	2	254	0	53	89
10199-Valdehúncar	52	6	3	4	39	0	37	0	1	14
10200-Valdelacasa de Tajo	84	18	3	16	46	1	34	0	7	43
10201-Valdemorales	80	37	4	2	37	0	40	0	33	7
10202-Valdeobispo	199	38	14	26	120	1	127	2	28	42
10203-Valencia de Alcántara	1.720	220	145	200	1.152	3	1.106	25	148	441
10204-Valverde de la Vera	94	19	1	9	65	0	55	0	14	25
10205-Valverde del Fresno	778	277	42	82	376	1	364	2	219	193
10902-Vegaviana	306	83	25	29	168	1	188	0	51	67
10206-Viandar de la Vera	68	14	9	12	33	0	37	1	6	24
10207-Villa del Campo	141	64	7	3	67	0	57	1	51	32
10208-Villa del Rey	44	17	3	5	19	0	26	0	10	8
10209-Villamesías	115	46	11	2	56	0	61	1	43	10
10210-Villamiel	198	107	18	17	55	1	67	2	94	35
10211-Villanueva de la Sierra	146	80	4	11	51	0	46	2	72	26
10212-Villanueva de la Vera	633	107	52	79	395	0	295	8	61	269
10213-Villar del Pedroso	159	50	6	16	86	1	72	4	21	62
10214-Villar de Plasencia	66	17	6	2	41	0	37	0	5	24
10215-Villasbuenas de Gata	169	57	8	9	95	0	71	2	47	49
10216-Zarza de Granadilla	653	106	99	64	381	3	355	4	71	223
10217-Zarza de Montánchez	168	58	14	13	83	0	88	0	49	31
10218-Zarza la Mayor	432	210	17	51	153	1	160	3	189	80
10219-Zorita	364	114	13	46	190	1	191	3	92	78