

Afiliación a la Seguridad
Social en Extremadura.

Septiembre 2022



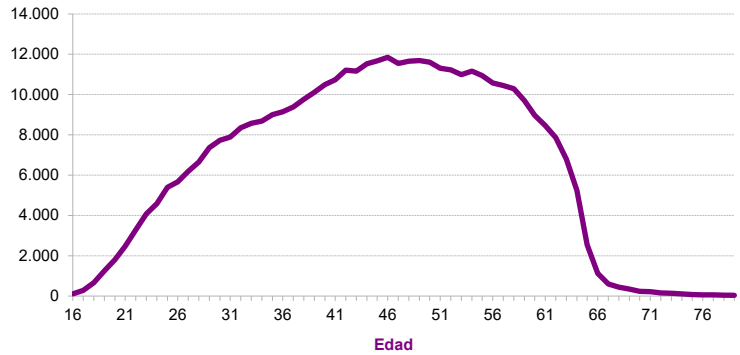
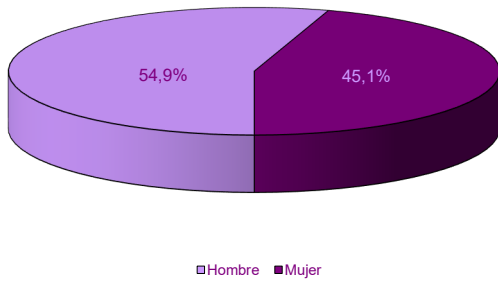
NOTA ACLARATORIA:

Existen diferencias en el número de afiliados de esta publicación y los datos que facilita el Ministerio de Inclusión, Seguridad Social y Migraciones. Estas diferencias son debidas a que existen personas que están dadas de alta en los registros de la Seguridad Social de más de una provincia (normalmente limítrofes). El Ministerio de Inclusión, Seguridad Social y Migraciones la contabiliza una única vez en la provincia dónde tenga mayor antigüedad de alta en la empresa, desde el IEEX se contabilizan todas las personas dadas de alta en empresas extremeñas, independientemente de que estén dadas de alta en alguna otra Comunidad Autónoma.

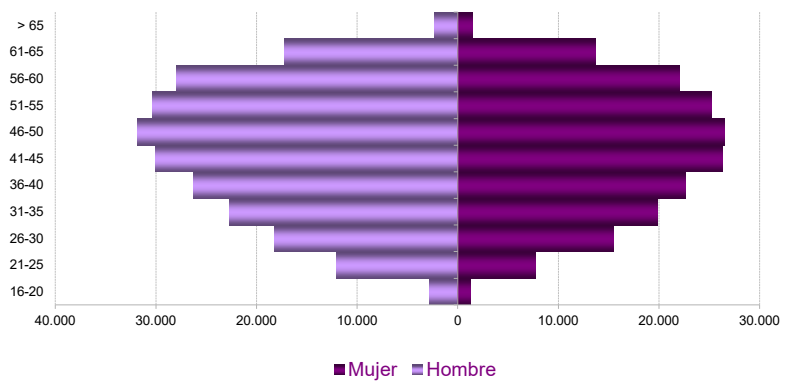
FUENTE: Instituto de Estadística de Extremadura a partir de datos facilitados por el Ministerio de Inclusión, Seguridad Social y Migraciones. Tesorería General de la Seguridad Social

Afiliados en alta en Extremadura. 403.942

1. Afiliados en alta en Extremadura según sexo y edad



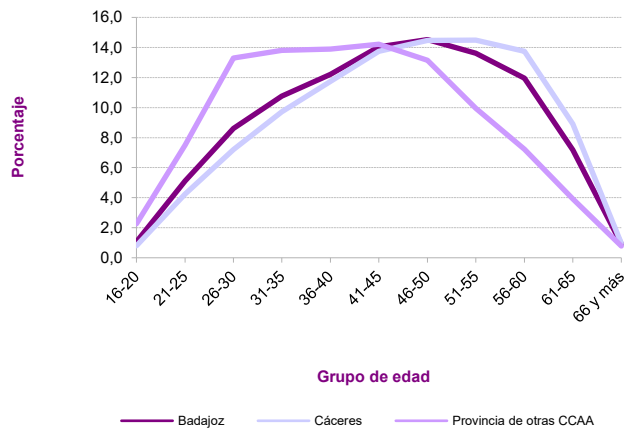
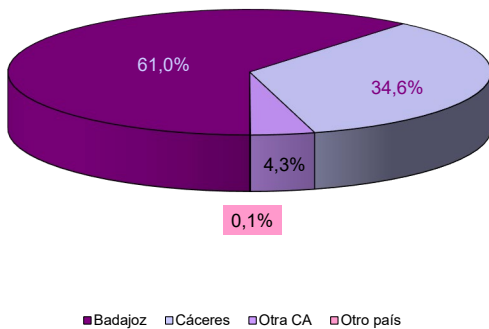
EDAD	SEXO	
	Hombre	Mujer
16-20	2.815	1.315
21-25	12.091	7.751
26-30	18.182	15.435
31-35	22.664	19.848
36-40	26.256	22.666
41-45	30.015	26.290
46-50	31.856	26.492
51-55	30.371	25.248
56-60	27.943	22.045
61-65	17.204	13.692
> 65	2.341	1.422
No consta		
Total	221.738	182.204



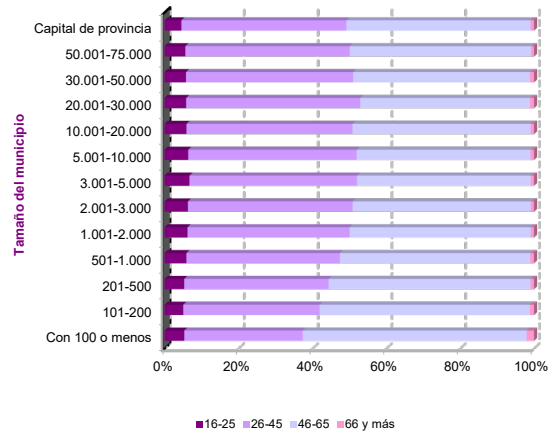
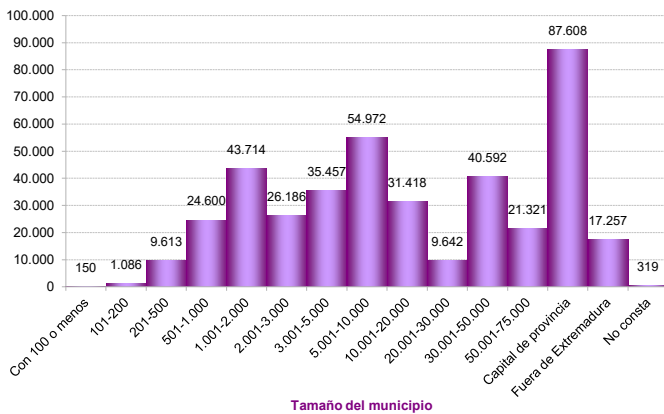
2. Afiliados en alta según lugar de residencia y edad

LUGAR DE RESIDENCIA

Badajoz	246.430
Cáceres	139.929
Otra CA	17.257
Otro país	227
No consta	99



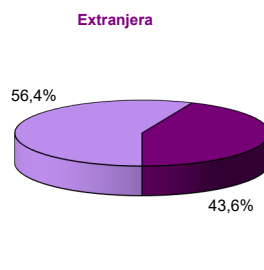
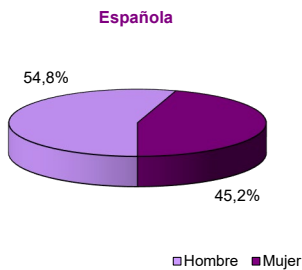
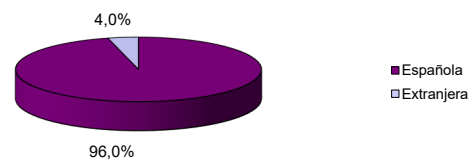
3. Afiliados en alta según tamaño del municipio de residencia y edad



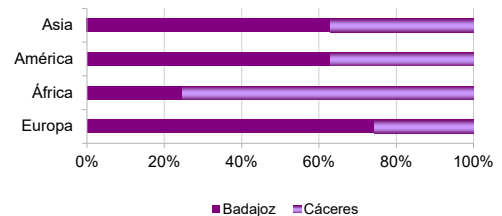
4. Afiliados en alta según sexo y nacionalidad

	SEXO		Total
	Hombre	Mujer	
Española	212.606	175.156	387.762
Extranjera	9.132	7.048	16.180

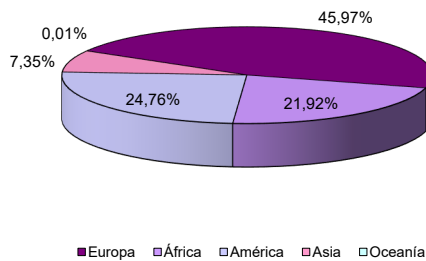
Nacionalidad



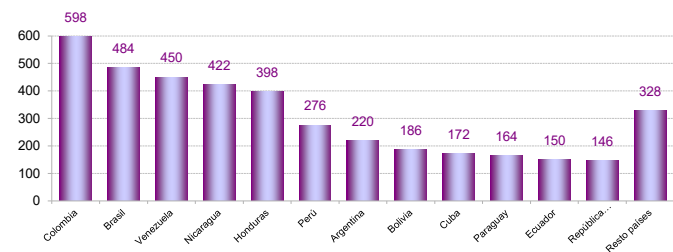
Población extranjera residente en Extremadura



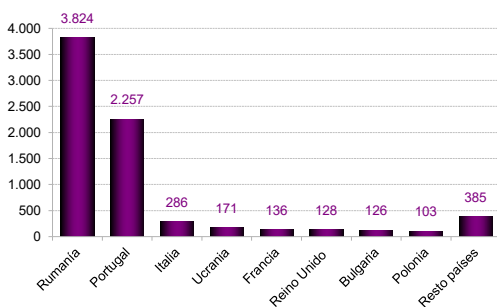
5. Afiliados en alta extranjeros según nacionalidad



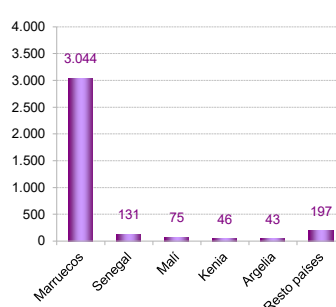
América



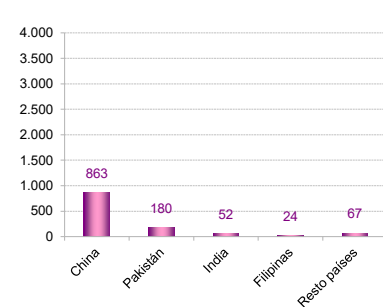
Europa



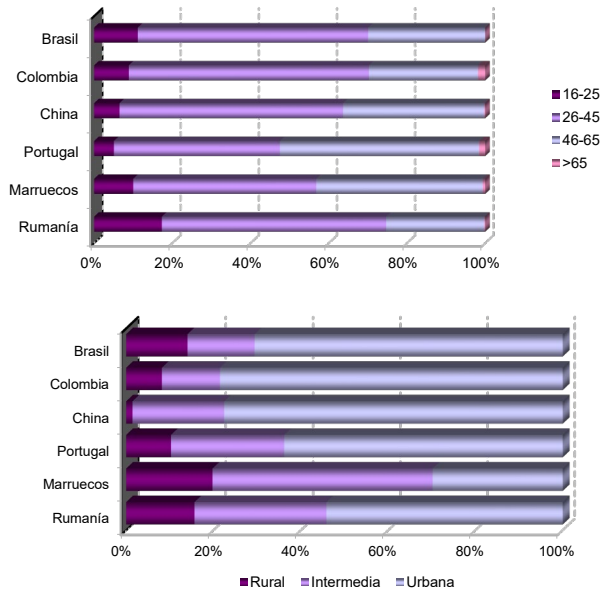
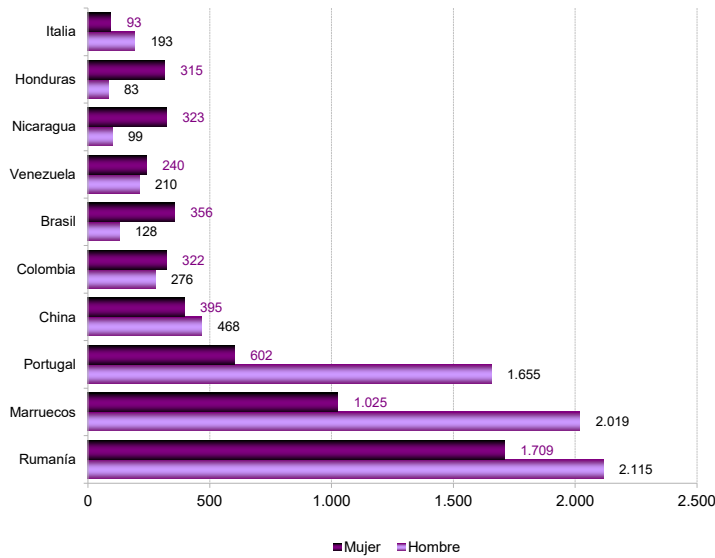
África



Asia

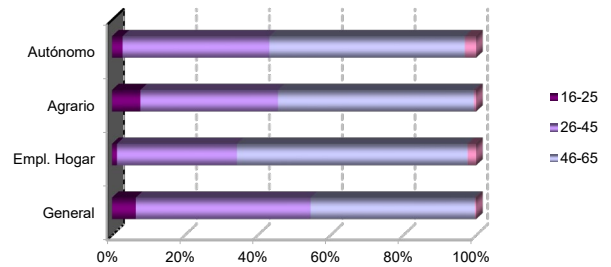


6. Afiliados en alta extranjeros según sexo, edad, tamaño de municipio de residencia y principales nacionalidades



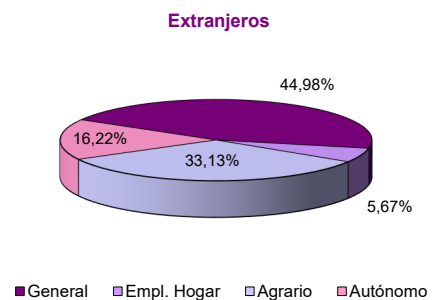
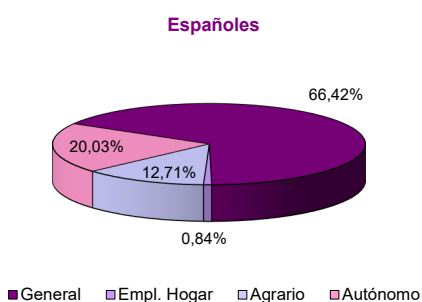
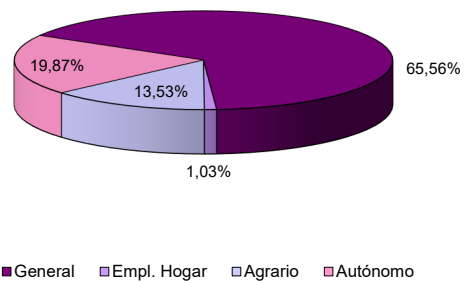
7. Afiliados en alta según régimen de afiliación, sexo y edad

	SEXO		Total
	Hombre	Mujer	
General	135.603	129.225	264.828
Empl. Hogar	145	4.027	4.172
Agrario	32.388	22.271	54.659
Autónomo	53.602	26.681	80.283



8. Afiliados en alta según régimen de afiliación y nacionalidad

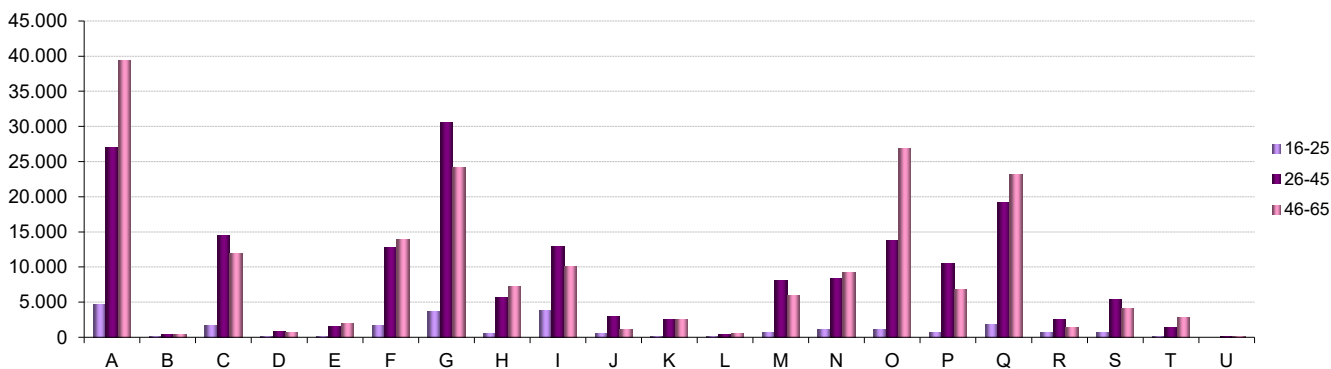
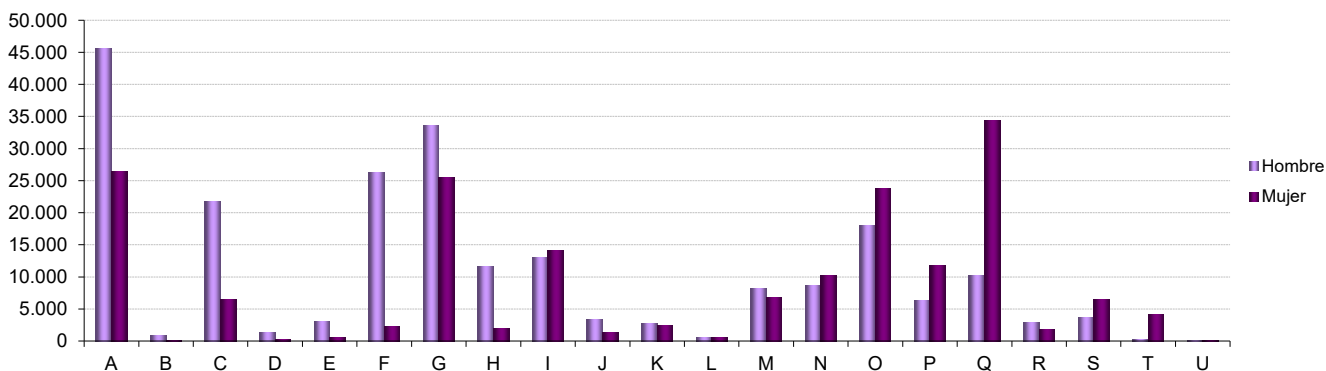
	NACIONALIDAD	
	Española	Extranjera
General	257.551	7.277
Empl. Hogar	3.254	918
Agrario	49.298	5.361
Autónomo	77.659	2.624



9. Afiliados en alta según régimen de afiliación y actividad económica

	RÉGIMEN	
	General	Autónomo
A Agricultura, ganadería, silvicultura y pesca	56.208	15.937
B Industrias extractivas	793	68
C Industria manufacturera	23.386	4.804
D Suministro de energía eléctrica, gas, vapor y aire acondicionado	1.453	56
E Suministro de agua, actividades de saneamiento, gestión de residuos y descontaminación	3.588	40
F Construcción	19.727	8.747
G Comercio al por mayor y al por menor; reparación de vehículos de motor y motocicletas	38.443	20.623
H Transporte y almacenamiento	10.148	3.508
I Hostelería	19.586	7.492
J Información y comunicaciones	3.890	824
K Actividades financieras y de seguros	3.940	1.286
L Actividades inmobiliarias	524	451
M Actividades profesionales, científicas y técnicas	10.126	4.787
N Actividades administrativas y servicios auxiliares	17.124	1.704
O Administración Pública y defensa; Seguridad Social obligatoria	41.814	16
P Educación	16.434	1.717
Q Actividades sanitarias y de servicios sociales	41.963	2.524
R Actividades artísticas, recreativas y de entrenamiento	3.315	1.376
S Otros servicios	5.921	4.317
T Actividades de los hogares como empleadores de personal doméstico; actividades de los hogares como productores de bienes y servicios para uso propio	4.408	3
U Actividades de organizaciones y organismos extraterritoriales	2	3
No consta	866	0

10. Afiliados en alta según sexo, edad de afiliación y actividad económica



11. Afiliados en alta residentes en Extremadura por municipio de residencia. Provincia de Badajoz

06001-Acedera	295	06056-Garbayuela	153	06109-Quintana de la Serena	1.525
06002-Aceuchal	2.595	06057-Garlitos	139	06110-Reina	49
06003-Ahillones	330	06058-Garrovilla, La	920	06111-Rena	279
06004-Alange	778	06059-Granja de Torrehermosa	631	06112-Retamal de Llerena	161
06005-Albuera, La	826	06903-Guadiana	1.065	06113-Ribera del Fresno	1.289
06006-Alburquerque	1.776	06060-Guareña	2.927	06114-Risco	34
06007-Alconchel	592	06061-Haba, La	445	06115-Roca de la Sierra, La	556
06008-Alconera	218	06062-Helechosa de los Montes	168	06116-Solvaleón	537
06009-Aljucén	72	06063-Herrera del Duque	1.099	06117-Salvatierra de los Barros	687
06010-Almendral	522	06064-Higuera de la Serena	281	06119-San Pedro de Mérida	334
06011-Almendralejo	12.249	06065-Higuera de Llerena	126	06123-San Vicente de Alcántara	1.815
06012-Arroyo de San Serván	1.694	06066-Higuera de Vargas	700	06118-Sancti-Spíritus	44
06013-Atalaya	103	06067-Higuera la Real	734	06120-Santa Amalia	1.777
06014-Azuaga	2.557	06068-Hinojosa del Valle	190	06121-Santa Marta	1.643
06015-Badajoz	51.994	06069-Hornachos	1.308	06122-Santos de Maimona, Los	3.128
06016-Barcarrota	1.258	06070-Jerez de los Caballeros	3.486	06124-Segura de León	597
06017-Baterno	74	06071-Lapa, La	105	06125-Siruela	592
06018-Benquerencia de la Serena	252	06073-Llera	369	06126-Solana de los Barros	1.166
06019-Berlanga	860	06074-Llerena	2.010	06127-Talarrubias	1.178
06020-Bienvenida	764	06072-Lobón	1.115	06128-Talavera la Real	2.171
06021-Bodonal de la Sierra	349	06075-Magacela	163	06129-Táliga	251
06022-Burguillos del Cerro	995	06076-Maguilla	363	06130-Tamurejo	47
06023-Cabeza del Buey	1.534	06077-Malcocinado	116	06131-Torre de Miguel Sesmero	560
06024-Cabeza la Vaca	451	06078-Malpartida de la Serena	220	06132-Torremayor	400
06025-Calamonte	2.753	06079-Manchita	380	06133-Torremejía	977
06026-Calera de León	345	06080-Medellín	972	06134-Trasierra	287
06027-Calzadilla de los Barros	247	06081-Medina de las Torres	394	06135-Trujillanos	513
06028-Campanario	1.748	06082-Mengabril	219	06136-Usagre	679
06029-Campillo de Llerena	548	06083-Mérida	21.321	06137-Valdecaballeros	307
06030-Capilla	33	06084-Mirandilla	469	06901-Valdelacalzada	1.223
06031-Carmonita	231	06085-Monesterio	1.450	06138-Valdetorres	513
06032-Carrascalejo, El	7	06086-Montemolín	413	06139-Valencia de las Torres	198
06033-Casas de Don Pedro	424	06087-Monterrubio de la Serena	747	06140-Valencia del Mombuey	282
06034-Casas de Reina	66	06088-Montijo	5.686	06141-Valencia del Ventoso	649
06035-Castilblanco	234	06089-Morera, La	317	06146-Valle de la Serena	393
06036-Castuera	1.975	06090-Nava de Santiago, La	402	06147-Valle de Matamoros	127
06042-Cheles	509	06091-Navalvillar de Pela	1.653	06148-Valle de Santa Ana	425
06037-Codosera, La	560	06092-Nogales	284	06142-Valverde de Burguillos	97
06038-Cordobilla de Lácara	382	06093-Oliva de la Frontera	1.902	06143-Valverde de Leganés	1.886
06039-Coronada, La	800	06094-Oliva de Mérida	767	06144-Valverde de Llerena	190
06040-Corte de Peleas	630	06095-Olivenza	4.421	06145-Valverde de Mérida	437
06041-Cristina	229	06096-Orellana de la Sierra	66	06149-Villafranca de los Barros	4.945
06043-Don Álvaro	271	06097-Orellana la Vieja	909	06150-Villagarcía de la Torre	296
06044-Don Benito	14.202	06098-Palomas	274	06151-Villagonzalo	453
06045-Entrín Bajo	232	06099-Parra, La	647	06152-Villaiba de los Barros	659
06046-Esparragalejo	555	06100-Peñalsordo	213	06153-Villanueva de la Serena	9.642
06047-Esparragosa de la Serena	357	06101-Peraleda del Zaucejo	164	06154-Villanueva del Fresno	1.183
06048-Esparragosa de Lares	310	06102-Puebla de Alcocer	364	06156-Villar de Rena	581
06049-Feria	407	06103-Puebla de la Calzada	2.118	06155-Villar del Rey	783
06050-Fregenal de la Sierra	1.668	06104-Puebla de la Reina	298	06157-Villarta de los Montes	107
06051-Fuenlabrada de los Montes	626	06107-Puebla de Obando	716	06158-Zafra	6.024
06052-Fuente de Cantos	1.736	06108-Puebla de Sancho Pérez	986	06159-Zahínos	1.296
06053-Fuente del Arco	243	06105-Puebla del Maestre	177	06160-Zalamea de la Serena	1.163
06054-Fuente del Maestre	2.970	06106-Puebla del Prior	183	06162-Zarza, La	1.437
06055-Fuentes de León	761	06902-Pueblonuevo del Guadiana	810	06161-Zarza-Capilla	106

12. Afiliados en alta residentes en Extremadura por municipio de residencia. Provincia de Cáceres

10001-Abadía	93	10076-Galisteo	327	10151-Portezuelo	68
10002-Abertura	139	10077-Garciaz	251	10152-Pozuelo de Zarcón	139
10003-Acebo	151	10078-Garganta, La	74	10905-Pueblonuevo de Miramontes	303
10004-Acehúche	331	10079-Garganta la Olla	371	10153-Puerto de Santa Cruz	107
10005-Aceituna	225	10080-Gargantilla	104	10154-Rebollar	75
10006-Ahigal	488	10081-Gargüera	36	10155-Riolobos	516
10903-Alagón del Río	368	10082-Garrovillas de Alconétar	567	10156-Robledillo de Gata	22
10007-Albalá	197	10083-Garvín	26	10157-Robledillo de la Vera	86
10008-Alcántara	448	10084-Gata	478	10158-Robledillo de Trujillo	116
10009-Alcollarín	67	10085-Gordo, El	84	10159-Robledollano	125
10010-Alcuéscar	937	10086-Granja, La	105	10160-Romangordo	48
10012-Aldea del Cano	222	10087-Guadalupe	604	10901-Rosalejo	661
10013-Aldea del Obispo, La	104	10088-Guijo de Coria	62	10161-Ruanes	20
10011-Aldeacentenera	227	10089-Guijo de Galisteo	642	10162-Salorino	193
10014-Aldeanueva de la Vera	775	10090-Guijo de Granadilla	119	10163-Salvatierra de Santiago	69
10015-Aldeanueva del Camino	212	10091-Guijo de Santa Bárbara	118	10164-San Martín de Trejejo	199
10016-Aldehuela de Jerte	150	10092-Herguijuela	89	10165-Santa Ana	83
10017-Alía	211	10093-Hernán-Pérez	155	10166-Santa Cruz de la Sierra	120
10018-Aliseda	711	10094-Herrera de Alcántara	71	10167-Santa Cruz de Paniagua	113
10019-Almaraz	558	10095-Herreruela	128	10168-Santa Marta de Magasca	81
10020-Almoharín	774	10096-Hervás	1.241	10169-Santiago de Alcántara	138
10021-Arroyo de la Luz	1.977	10097-Higuera de Albalat	24	10170-Santiago del Campo	86
10023-Arroyomolinos	339	10098-Hinojal	107	10171-Santibáñez el Alto	118
10022-Arroyomolinos de la Vera	133	10099-Holguera	230	10172-Santibáñez el Bajo	250
10024-Baños de Montemayor	195	10100-Hoyos	295	10173-Saucedilla	305
10025-Barrado	130	10101-Huélagla	72	10174-Segura de Toro	61
10026-Belvis de Monroy	216	10102-Ibaheirando	185	10175-Serradilla	529
10027-Benquerencia	26	10103-Jaraicejo	149	10176-Serrejón	132
10028-Berrocalejo	11	10104-Jaraíz de la Vera	2.666	10177-Sierra de Fuentes	778
10029-Berzocana	120	10105-Jarandilla de la Vera	1.049	10178-Talaván	268
10030-Bohonal de Ibor	122	10106-Jarilla	38	10179-Talaveruela de la Vera	89
10031-Botija	62	10107-Jerte	465	10180-Talayuela	3.066
10032-Brozás	603	10108-Ladrillar	48	10181-Tejeda de Tiétar	316
10033-Cabañas del Castillo	127	10109-Logrosán	614	10904-Tiétar	387
10034-Cabezabellosa	92	10110-Losar de la Vera	1.024	10182-Toril	47
10035-Cabezuela del Valle	878	10111-Madrigal de la Vera	445	10183-Tomavacas	402
10036-Cabrero	120	10112-Madrigalejo	597	10184-Torre, El	239
10037-Cáceres	35.614	10113-Madroñera	844	10187-Torre de Don Miguel	158
10038-Cachorrilla	17	10114-Majadas	591	10188-Torre de Santa María	166
10039-Cadalso	133	10115-Malpartida de Cáceres	1.482	10185-Torrecilla de los Angeles	217
10040-Calzadilla	131	10116-Malpartida de Plasencia	1.755	10186-Torrecillas de la Tiesa	425
10041-Caminomorisco	384	10117-Marchagaz	90	10190-Torrejón el Rubio	188
10042-Campillo de Deleitosa	13	10118-Mata de Alcántara	99	10189-Torrejuncillo	939
10043-Campo Lugar	349	10119-Membrío	203	10191-Torremenga	229
10044-Cañamero	599	10120-Mesas de Ibor	39	10192-Torremocha	215
10045-Cañaveral	347	10121-Miajadas	3.678	10193-Torreorgaz	689
10046-Carbajo	72	10122-Millanes	50	10194-Torrequemada	186
10047-Carcaboso	417	10123-Mirabel	215	10195-Trujillo	3.268
10048-Carrascalejo	40	10124-Mohedas de Granadilla	294	10196-Valdastillas	118
10049-Casar de Cáceres	1.755	10125-Monroy	353	10197-Valdecañas de Tajo	21
10050-Casar de Palomero	321	10126-Montánchez	562	10198-Valdefuentes	405
10051-Casares de las Hurdes	57	10127-Montehermoso	2.196	10199-Valdehúncar	56
10052-Casas de Don Antonio	50	10128-Moraleja	2.249	10200-Valdelacasa de Tajo	84
10053-Casas de Don Gómez	102	10129-Morcillo	144	10201-Valdemorales	76
10056-Casas de Millán	157	10130-Navaconcejo	880	10202-Valdeobispo	208
10057-Casas de Miravete	33	10131-Navalmoral de la Mata	6.054	10203-Valencia de Alcántara	1.689
10054-Casas del Castañar	212	10132-Navalvillar de Ibor	121	10204-Valverde de la Vera	92
10055-Casas del Monte	286	10133-Navas del Madroño	423	10205-Valverde del Fresno	771
10058-Casatejada	521	10134-Navezuelas	239	10902-Vegaviana	295
10059-Casillas de Coria	118	10135-Nuñomoral	383	10206-Viandar de la Vera	72
10060-Castañar de Ibor	352	10136-Oliva de Plasencia	75	10207-Villa del Campo	141
10061-Ceclavín	642	10137-Palomero	141	10208-Villa del Rey	42
10062-Cedillo	150	10138-Pasarón de la Vera	208	10209-Villamesías	106
10063-Cerezo	46	10139-Pedroso de Acim	34	10210-Villamiel	203
10064-Cilleros	544	10140-Peraleda de la Mata	454	10211-Villanueva de la Sierra	153
10065-Collado de la Vera	55	10141-Peraleda de San Román	67	10212-Villanueva de la Vera	625
10066-Conquista de la Sierra	47	10142-Perales del Puerto	312	10214-Villar de Plasencia	69
10067-Coria	4.288	10143-Pescueza	33	10213-Villar del Pedroso	148
10068-Cuacos de Yuste	297	10144-Pesga, La	268	10215-Villasbuenas de Gata	174
10069-Cumbre, La	293	10145-Piedras Albas	52	10216-Zarza de Granadilla	620
10070-Deleitosa	266	10146-Pinofranqueado	658	10217-Zarza de Montánchez	161
10071-Descargamaría	31	10147-Piornal	556	10218-Zarza la Mayor	422
10072-Eljas	269	10148-Plasencia	14.141	10219-Zorita	366
10073-Escorial	306	10149-Plasenzuela	137		
10075-Fresnedoso de Ibor	82	10150-Portaje	102		

Afilados en alta residentes en Extremadura por municipio de residencia y régimen y sector de actividad

PROVINCIA DE BADAJOZ

	SECTOR DE ACTIVIDAD						RÉGIMEN			
	TOTAL	Agricultura	Industria	Construcción	Servicios	No consta	R. G.		R. G. Sist.	
							R. General	Empleados de hogar	Especial Agrario	R. E. Autónomo
06001-Acedera	295	132	20	9	133	1	140	2	61	92
06002-Aceuchal	2.595	1.222	197	164	1.008	4	978	3	1.000	614
06003-Ahíllones	330	158	14	20	137	1	138	1	125	66
06004-Alange	778	176	43	98	461	0	487	5	127	159
06005-Albuera, La	826	245	84	55	441	1	463	9	236	118
06006-Alburquerque	1.776	401	212	102	1.058	3	1.105	15	263	393
06007-Alconchel	592	210	32	77	271	2	296	1	180	115
06008-Alconera	218	7	37	16	157	1	172	7	5	34
06009-Aljucén	72	7	3	7	55	0	49	3	6	14
06010-Almendral	522	166	30	33	291	2	281	3	127	111
06011-Almendralejo	12.249	1.564	1.384	936	8.339	26	8.289	89	1.125	2.746
06012-Arroyo de San Serván	1.694	634	142	107	809	2	812	7	506	369
06013-Atalaya	103	29	5	6	62	1	61	6	26	10
06014-Azuaga	2.557	511	238	168	1.639	1	1.526	22	366	643
06015-Badajoz	51.994	1.891	2.567	2.388	45.064	84	41.168	1.032	1.275	8.519
06016-Barcarrota	1.258	275	95	103	783	2	730	10	208	310
06017-Baterno	74	47	2	1	24	0	20	0	26	28
06018-Benquerencia de la Serena	252	106	14	10	117	5	120	1	60	71
06019-Berlanga	860	345	57	64	393	1	375	2	283	200
06020-Bienvenida	764	258	81	54	369	2	391	4	178	191
06021-Bodonal de la Sierra	349	107	64	18	160	0	167	0	57	125
06022-Burguillos del Cerro	995	156	143	53	638	5	679	7	110	199
06023-Cabeza del Buey	1.534	343	146	75	962	8	910	18	216	390
06024-Cabeza la Vaca	451	120	68	36	224	3	251	0	100	100
06025-Calamonte	2.753	771	241	201	1.530	10	1.655	9	708	381
06026-Calera de León	345	87	58	20	179	1	184	1	40	120
06027-Calzadilla de los Barros	247	78	16	22	128	3	145	1	58	43
06028-Campanario	1.748	260	231	148	1.100	9	1.169	18	156	405
06029-Campillo de Llerena	548	271	29	48	199	1	224	1	243	80
06030-Capilla	33	8	2	3	20	0	21	0	3	9
06031-Carmonita	231	125	4	4	98	0	96	0	110	25
06032-Carrascalejo, El	7	1	0	0	6	0	5	0	0	2
06033-Casas de Don Pedro	424	99	30	51	239	5	244	1	63	116
06034-Casas de Reina	66	23	8	6	29	0	37	0	13	16
06035-Castilblanco	234	43	18	14	158	1	133	1	24	76
06036-Castuera	1.975	232	224	76	1.440	3	1.294	14	91	576
06042-Cheles	509	314	13	35	145	2	154	0	302	53
06037-Codosera, La	560	172	35	37	314	2	308	5	131	116
06038-Cordobilla de Lácara	382	203	10	15	153	1	145	3	176	58
06039-Coronada, La	800	261	51	87	401	0	471	3	233	93
06040-Corte de Peleas	630	384	23	16	207	0	212	1	333	84
06041-Cristina	229	86	44	16	83	0	122	0	68	39
06043-Don Alvaro	271	24	23	19	205	0	205	1	11	54
06044-Don Benito	14.202	2.199	1.435	983	9.559	26	9.532	180	1.694	2.796
06045-Entrín Bajo	232	148	15	10	59	0	66	0	122	44
06046-Esparragalejo	555	93	40	40	380	2	412	5	72	66
06047-Esparragosa de la Serena	357	154	38	16	148	1	165	1	110	81
06048-Esparragosa de Lares	310	108	17	24	161	0	155	2	71	82
06049-Feria	407	115	55	36	201	0	231	2	80	94
06050-Fregenal de la Sierra	1.668	136	367	86	1.075	4	1.129	21	64	454
06051-Fuénlabrada de los Montes	626	365	17	22	222	0	201	1	76	348
06052-Fuente de Cantos	1.736	229	161	168	1.164	14	1.132	13	122	469
06053-Fuente del Arco	243	111	6	15	111	0	110	2	88	43
06054-Fuente del Maestro	2.970	1.080	392	154	1.342	2	1.485	13	881	591
06055-Fuentes de León	761	239	91	59	368	4	373	4	138	246
06056-Garbayuela	153	39	6	24	83	1	90	2	18	43
06057-Garlitos	139	63	1	9	65	1	61	1	43	34
06058-Garrovilla, La	920	251	93	69	507	0	582	1	204	133
06059-Granja de Torrehermosa	631	181	23	54	371	2	323	7	105	196
06060-Guadiana	1.065	377	58	137	492	1	550	2	326	187
06060-Guareña	2.927	1.139	259	135	1.390	4	1.428	11	1.029	459
06061-Haba, La	445	56	69	56	264	0	311	8	38	88
06062-Helechosa de los Montes	168	42	4	9	113	0	97	0	33	38
06063-Herrera del Duque	1.099	221	116	68	693	1	648	8	109	334
06064-Higuera de la Serena	281	59	23	17	180	2	172	1	47	61
10065-Collado de la Vera	55	9	6	3	37	0	32	1	7	15
06066-Higuera de Vargas	700	387	45	28	239	1	253	2	361	84
06067-Higuera la Real	734	78	195	35	424	2	482	10	45	197
06068-Hinojosa del Valle	190	71	8	10	101	0	89	0	65	36
06069-Hornachos	1.308	500	83	79	646	0	571	3	455	279
06070-Jerez de los Caballeros	3.486	233	922	171	2.154	6	2.592	23	157	714
06071-Lapa, La	105	41	14	4	46	0	55	0	35	15
06073-Llera	369	159	10	43	157	0	169	0	142	58
06074-Llerena	2.010	161	113	97	1.636	3	1.424	10	111	465
06072-Lobón	1.115	337	86	65	624	3	672	2	280	161
06075-Magacela	163	49	10	18	86	0	83	2	37	41
06076-Maguiilla	363	208	17	12	126	0	121	0	173	69
06077-Malcocinado	116	84	6	1	25	0	22	2	84	8
06078-Malpartida de la Serena	220	75	10	6	129	0	113	0	67	40
06079-Manchita	380	217	17	23	122	1	130	2	202	46
06080-Medellín	972	365	91	59	456	1	485	6	292	189
06081-Medina de las Torres	394	58	56	17	260	3	271	5	35	83
06082-Mengabril	219	104	37	9	68	1	94	1	99	25
06083-Mérida	21.321	713	1.092	906	18.556	54	17.166	161	455	3.539
06084-Mirandilla	469	118	33	28	288	2	303	9	75	82

Afiliados en alta residentes en Extremadura por municipio de residencia y régimen y sector de actividad

PROVINCIA DE BADAJOZ

	TOTAL	SECTOR DE ACTIVIDAD					RÉGIMEN			
		Agricultura	Industria	Construcción	Servicios	No consta	R. General	R. G.	R. G. Sist.	R. E.
								Empleados de hogar	Especial Agrario	
06085-Monesterio	1.450	206	172	110	960	2	878	6	89	477
06086-Montemolín	413	143	29	28	212	1	213	2	117	81
06087-Monterrubio de la Serena	747	331	63	39	313	1	309	3	191	244
06088-Montijo	5.686	1.089	509	478	3.598	12	3.646	22	927	1.091
06089-Morera, La	317	161	14	15	127	0	125	1	128	63
06090-Nava de Santiago, La	402	199	17	21	164	1	162	6	149	85
06091-Navalvillar de Pela	1.653	557	87	115	887	7	828	10	396	419
06092-Nogales	284	114	44	23	102	1	134	2	92	56
06093-Oliva de la Frontera	1.902	525	326	109	935	7	1.016	6	423	457
06094-Oliva de Mérida	767	516	21	62	168	0	190	2	500	75
06095-Olivenza	4.421	1.182	205	442	2.588	4	2.559	39	1.076	747
06096-Orellana de la Sierra	66	15	2	6	41	2	39	0	11	16
06097-Orellana la Vieja	909	156	70	122	560	1	562	11	75	261
06098-Palomas	274	168	11	12	82	1	94	0	155	25
06099-Parra, La	647	309	46	65	226	1	276	2	293	76
06100-Peñalsordo	213	78	9	10	112	4	94	0	32	87
06101-Peraleda del Zaucejo	164	91	10	2	61	0	58	0	58	48
06102-Puebla de Alcocer	364	65	36	37	226	0	226	3	38	97
06103-Puebla de la Calzada	2.118	438	211	228	1.234	7	1.324	8	375	411
06104-Puebla de la Reina	298	132	19	21	126	0	142	1	108	47
06107-Puebla de Obando	716	365	39	69	242	1	274	10	353	79
06108-Puebla de Sancho Pérez	986	108	156	80	640	2	706	11	78	191
06105-Puebla del Maestre	177	68	12	6	90	1	89	0	48	40
06106-Puebla del Prior	183	72	21	9	80	1	82	0	53	48
06902-Pueblonuevo del Guadiana	810	320	64	52	371	3	398	3	265	144
06109-Quintana de la Serena	1.525	160	346	104	906	9	1.054	7	85	379
06110-Reina	49	28	0	1	20	0	16	0	24	9
06111-Rena	279	175	15	9	80	0	68	0	158	53
06112-Retamal de Llerena	161	81	10	11	58	1	58	0	65	38
06113-Ribera del Fresno	1.289	378	113	92	704	2	665	1	246	377
06114-Risco	34	15	1	0	17	1	17	0	13	4
06115-Roca de la Sierra, La	556	199	33	56	268	0	278	7	173	98
06116-Salvaleón	537	130	83	22	301	1	328	3	84	122
06117-Salvatierra de los Barros	687	226	112	33	315	1	329	1	170	187
06119-San Pedro de Mérida	334	93	17	9	215	0	206	1	82	45
06123-San Vicente de Alcántara	1.815	168	502	139	1.003	3	1.247	10	106	452
06118-Sancti-Spiritus	44	17	2	0	25	0	23	0	8	13
06120-Santa Amalia	1.777	670	222	110	772	3	848	4	528	397
06121-Santa Marta	1.643	530	107	170	833	3	810	7	404	422
06122-Santos de Maimona, Los	3.128	425	341	272	2.077	13	2.184	33	308	603
06124-Segura de León	597	155	60	45	334	3	330	4	123	140
06125-Siruella	592	177	37	34	341	3	308	6	58	220
06126-Solana de los Barros	1.166	634	55	90	385	2	418	1	539	208
06127-Talarrubias	1.178	174	142	98	762	2	794	10	89	285
06128-Talavera la Real	2.171	608	296	118	1.146	3	1.206	19	495	451
06129-Táliga	251	83	14	41	113	0	118	4	75	54
06130-Tamurejo	47	19	3	1	24	0	23	0	5	19
06131-Torre de Miguel Sesmero	560	207	59	33	261	0	276	1	181	102
06132-Torremayor	400	176	35	22	165	2	205	0	160	35
06133-Torremejía	977	371	131	57	417	1	460	3	317	197
06134-Trasierra	287	167	9	11	100	0	106	2	152	27
06135-Trujillanos	513	55	33	37	388	0	380	5	25	103
06136-Usagre	679	245	34	69	331	0	362	3	202	112
06137-Valdecaballeros	307	58	33	30	185	1	170	2	41	94
06901-Valdelacalzada	1.223	548	75	123	477	0	531	3	460	229
06138-Valdetorres	513	255	48	21	189	0	216	1	243	53
06139-Valencia de las Torres	198	88	7	11	92	0	91	1	75	31
06140-Valencia del Mombuey	282	163	23	5	90	1	92	1	147	42
06141-Valencia del Ventoso	649	193	79	38	338	1	344	6	115	184
06146-Valle de la Serena	393	140	22	41	189	1	211	0	89	93
06147-Valle de Matamoros	127	27	18	12	69	1	85	1	25	16
06148-Valle de Santa Ana	425	128	92	25	179	1	254	0	109	62
06142-Valverde de Burguillos	97	13	25	5	54	0	71	0	6	20
06143-Valverde de Leganés	1.886	698	137	178	872	1	920	5	648	313
06144-Valverde de Llerena	190	99	8	5	78	0	69	1	89	31
06145-Valverde de Mérida	437	160	29	37	210	1	231	2	150	54
06149-Villafranca de los Barros	4.945	691	718	344	3.182	10	3.451	24	450	1.020
06150-Villagarcía de la Torre	296	74	24	29	169	0	172	2	63	59
06151-Villagonzalo	453	173	41	29	209	1	216	2	144	91
06152-Villalba de los Barros	659	295	39	45	279	1	291	3	236	129
06153-Villanueva de la Serena	9.642	1.920	755	633	6.316	18	6.178	109	1.547	1.808
06154-Villanueva del Fresno	1.183	527	68	65	521	2	477	5	440	261
06156-Villar de Rena	581	289	35	30	226	1	251	3	199	128
06155-Villar del Rey	783	223	57	70	429	4	438	12	187	146
06157-Villarta de los Montes	107	34	4	6	63	0	59	0	25	23
06158-Zafra	6.024	192	729	277	4.812	14	4.634	84	90	1.216
06159-Zahinos	1.296	722	131	67	375	1	403	1	659	233
06160-Zalamea de la Serena	1.163	210	117	86	746	4	698	4	146	315
06162-Zarza, La	1.437	368	105	144	816	4	793	9	290	345
06161-Zarza-Capilla	106	34	14	5	53	0	53	0	11	42

Afiados en alta residentes en Extremadura por municipio de residencia y régimen y sector de actividad

PROVINCIA DE CÁCERES

	RÉGIMEN											
	TOTAL	SECTOR DE ACTIVIDAD					R. G.				R. G. Sist.	R. E.
		Agricultura	Industria	Construcción	Servicios	No consta	R. General	Empleados de hogar	Especial Agrario	Autónomo		
10001-Abadía	93	10	14	10	59	0	63	0	8	22		
10002-Abertura	139	62	12	9	56	0	62	1	48	28		
10003-Acebo	151	45	8	14	84	0	53	1	33	64		
10004-Acehúche	331	143	55	12	121	0	139	1	113	78		
10005-Aceituna	225	104	17	26	78	0	100	0	90	35		
10006-Ahigal	488	175	42	38	229	4	196	1	132	159		
10903-Alagón del Río	368	129	40	20	179	0	195	3	84	86		
10007-Albalá	197	55	6	23	113	0	109	1	32	55		
10008-Alcántara	448	45	33	51	318	1	327	3	26	92		
10009-Alcollarín	67	15	5	3	44	0	43	0	11	13		
10010-Alcuéscar	937	230	52	77	574	4	586	0	193	158		
10012-Aldea del Cano	222	41	10	15	155	1	143	2	32	45		
10013-Aldea del Obispo, La	104	44	3	11	44	2	48	0	26	30		
10011-Aldeacentenera	227	63	15	16	133	0	118	2	40	67		
10014-Aldeanueva de la Vera	775	376	50	58	290	1	280	3	160	332		
10015-Aldeanueva del Camino	212	19	32	14	147	0	124	0	7	81		
10016-Aldehuela de Jerte	150	19	14	17	99	1	102	3	15	30		
10017-Alía	211	78	4	13	114	2	96	1	50	64		
10018-Aliseda	711	216	68	67	360	0	384	16	190	121		
10019-Almaraz	558	28	165	49	316	0	464	2	14	78		
10020-Almoharín	774	292	77	36	368	1	401	2	267	104		
10021-Arroyo de la Luz	1.977	155	121	331	1.361	9	1.456	32	72	417		
10023-Arroyomolinos	339	118	24	18	178	1	176	0	93	70		
10022-Arroyomolinos de la Vera	133	48	7	10	68	0	66	1	31	35		
10024-Baños de Montemayor	195	9	7	16	163	0	127	1	2	65		
10025-Barrado	130	64	3	8	55	0	47	1	32	50		
10026-Belvis de Monroy	216	26	32	17	141	0	157	4	6	49		
10027-Benquerencia	26	8	2	0	16	0	15	0	7	4		
10028-Berrocalejo	11	1	0	0	10	0	7	0	0	4		
10029-Berzocana	120	42	7	10	61	0	55	1	30	34		
10030-Bohonal de Ibor	122	20	9	12	81	0	69	2	11	40		
10031-Botija	62	13	5	2	42	0	34	1	7	20		
10032-Brozas	603	122	45	89	346	1	342	11	69	181		
10033-Cabañas del Castillo	127	59	7	9	52	0	55	1	34	37		
10034-Cabezabellosa	92	30	6	7	47	2	41	0	15	36		
10035-Cabezuela del Valle	878	547	22	43	266	0	220	5	432	221		
10036-Cabrero	120	77	4	4	35	0	28	0	56	36		
10037-Cáceres	35.614	621	1.637	2.092	31.171	93	28.676	707	221	6.010		
10038-Cachorrilla	17	3	0	1	13	0	12	0	2	3		
10039-Cadalso	133	52	12	8	60	1	53	0	49	31		
10040-Calzadilla	131	42	13	17	59	0	80	0	28	23		
10041-Caminomorisco	384	100	18	33	233	0	229	0	55	100		
10042-Campillo de Deleitosa	13	2	0	3	8	0	7	0	1	5		
10043-Campo Lugar	349	163	17	14	155	0	151	2	98	98		
10044-Cañamero	599	175	53	53	317	1	269	4	149	177		
10045-Cañaveral	347	29	62	34	222	0	238	5	25	79		
10046-Carabajo	72	18	3	4	47	0	42	1	17	12		
10047-Carcaboso	417	76	30	61	248	2	257	10	60	90		
10048-Carrascalejo	40	5	4	8	23	0	17	0	1	22		
10049-Casar de Cáceres	1.755	130	300	175	1.144	6	1.314	37	43	361		
10050-Casar de Palomero	321	143	10	16	151	1	127	1	115	78		
10051-Casares de las Hurdes	57	12	4	3	38	0	34	0	6	17		
10052-Casas de Don Antonio	50	5	3	3	39	0	37	0	5	8		
10053-Casas de Don Gómez	102	24	4	16	58	0	57	0	10	35		
10056-Casas de Millán	157	33	11	17	93	3	97	1	25	34		
10057-Casas de Miravete	33	3	2	2	26	0	24	0	1	8		
10054-Casas del Castañar	212	64	4	15	129	0	103	0	34	75		
10055-Casas del Monte	286	64	80	25	116	1	169	0	51	66		
10058-Casatejada	521	142	81	34	262	2	316	1	124	80		
10059-Casillas de Coria	118	31	7	16	62	2	74	0	18	26		
10060-Castañar de Ibor	352	111	23	42	175	1	171	2	103	76		
10061-Ceclavín	642	277	41	91	232	1	280	1	237	124		
10062-Cedillo	150	47	19	17	67	0	87	0	42	21		
10063-Cerezo	46	24	3	0	19	0	17	0	17	12		
10064-Cilleros	544	234	26	54	230	0	221	1	199	123		
10065-Collado de la Vera	55	9	6	3	37	0	32	1	7	15		
10066-Conquista de la Sierra	47	10	3	5	28	1	24	1	5	17		
10067-Coria	4.288	468	346	481	2.988	5	3.014	27	277	970		
10068-Cuacos de Yuste	297	52	76	24	145	0	181	10	30	76		
10069-Cumbre, La	293	45	28	19	201	0	217	0	25	51		
10070-Deleitosa	266	45	30	34	157	0	153	6	20	87		
10071-Descargamaría	31	11	1	2	17	0	16	0	10	5		
10072-Elijas	269	116	15	23	114	1	106	2	111	50		
10073-Escorial	306	79	55	28	142	2	190	4	59	53		
10075-Fresnedoso de Ibor	82	20	5	14	42	1	47	1	14	20		
10076-Galisteo	327	91	37	19	178	2	195	4	73	55		
10077-Garciaz	251	109	8	20	112	2	111	2	80	58		
10078-Garganta, La	74	18	10	11	35	0	42	0	5	27		
10079-Garganta la Olla	371	168	34	12	156	1	145	0	116	110		
10080-Gargantilla	104	51	8	10	35	0	41	0	26	37		
10081-Gargüera	36	14	0	1	21	0	19	1	2	14		
10082-Garrovillas de Alconétar	567	70	53	76	364	4	392	5	33	137		
10083-Garvín	26	20	1	0	5	0	5	0	13	8		
10084-Gata	478	178	38	40	221	1	219	4	118	137		
10085-Gordo, El	84	6	21	8	49	0	63	1	5	15		

Afiliados en alta residentes en Extremadura por municipio de residencia y régimen y sector de actividad

PROVINCIA DE CÁCERES

	TOTAL	SECTOR DE ACTIVIDAD					RÉGIMEN			
		Agricultura	Industria	Construcción	Servicios	No consta	R. General	R. G.	R. G. Sist.	R. E.
								Empleados de hogar	Especial Agrario	
10086-Granja, La	105	29	20	7	49	0	53	0	19	33
10087-Guadalupe	604	89	33	48	429	5	404	2	64	134
10088-Guijo de Coria	62	28	6	6	22	0	23	0	19	20
10089-Guijo de Galisteo	642	283	28	58	270	3	291	2	203	146
10090-Guijo de Granadilla	119	31	5	7	76	0	71	0	17	31
10091-Guijo de Santa Bárbara	118	27	7	14	70	0	61	1	9	47
10092-Herguijuela	89	13	10	11	55	0	59	1	10	19
10093-Hernán-Pérez	155	63	7	13	72	0	72	0	49	34
10094-Herrera de Alcántara	71	30	6	12	23	0	32	0	29	10
10095-Herreruela	128	45	32	7	44	0	72	5	35	16
10096-Hervás	1.241	54	180	98	907	2	823	11	37	370
10097-Higuera de Albalat	24	6	2	2	14	0	14	0	4	6
10098-Hinojal	107	26	8	14	59	0	58	0	8	41
10099-Holguera	230	76	13	22	117	2	115	1	51	63
10100-Hoyos	295	78	16	28	172	1	160	1	67	67
10101-Huélagá	72	20	6	6	40	0	43	0	14	15
10102-Ibañero	185	21	11	34	117	2	129	2	13	41
10103-Jaracejo	149	33	9	17	89	1	85	2	21	41
10104-Jaraz de la Vera	2.666	806	305	154	1.399	2	1.401	19	699	547
10105-Jarandilla de la Vera	1.049	205	73	114	654	3	581	12	117	339
10106-Jarilla	38	8	4	1	25	0	22	0	3	13
10107-Jerte	465	221	9	28	206	1	156	1	177	131
10108-Ladrillar	48	26	1	4	17	0	12	0	1	35
10109-Logrosán	614	121	50	49	392	2	358	6	86	164
10110-Losar de la Vera	1.024	357	80	53	531	3	472	5	186	361
10111-Madrigal de la Vera	445	104	29	58	254	0	182	2	95	166
10112-Madrigalejo	597	274	49	25	249	0	250	3	232	112
10113-Madroñera	844	144	35	123	540	2	515	16	124	189
10114-Majadas	591	278	70	34	208	1	278	1	276	36
10115-Malpartida de Cáceres	1.482	80	128	163	1.104	7	1.147	37	55	243
10116-Malpartida de Plasencia	1.755	149	389	219	995	3	1.306	11	106	332
10117-Marchagaz	90	55	2	10	22	1	23	1	52	14
10118-Mata de Alcántara	99	22	5	8	64	0	61	1	7	30
10119-Membrío	203	73	10	22	98	0	94	2	65	42
10120-Mesas de Ibor	39	6	3	7	23	0	26	0	1	12
10121-Miñadadas	3.678	761	484	264	2.158	11	2.182	26	380	1.090
10122-Millanes	50	4	6	7	33	0	35	0	2	13
10123-Mirabel	215	32	20	49	111	3	151	1	31	32
10124-Mohedas de Granadilla	294	117	16	31	130	0	121	1	105	67
10125-Monroy	353	130	21	37	165	0	164	10	85	94
10126-Montánchez	562	83	54	51	374	0	361	4	64	133
10127-Monasterio	2.196	564	170	205	1.250	7	1.195	8	415	578
10128-Moraleja	2.249	341	214	227	1.461	6	1.382	13	210	644
10129-Morcillo	144	43	17	16	67	1	85	1	37	21
10130-Navaconcejo	880	493	22	71	292	2	268	1	417	194
10131-Navalmoral de la Mata	6.054	627	944	355	4.119	9	4.332	54	548	1.120
10132-Navalvillar de Ibor	121	42	11	5	63	0	59	1	38	23
10133-Navas del Madroño	423	72	30	90	230	1	263	16	45	99
10134-Navezuelas	239	90	4	30	115	0	121	0	68	50
10135-Nuñomoral	383	101	14	49	217	2	227	0	63	93
10136-Oliva de Plasencia	75	15	4	11	45	0	44	1	13	17
10137-Palomero	141	78	8	5	50	0	42	1	56	42
10138-Pasarón de la Vera	208	74	7	17	110	0	99	2	65	42
10139-Pedroso de Acim	34	10	4	2	17	1	21	0	10	3
10140-Peraleda de la Mata	454	87	92	39	235	1	290	1	57	106
10141-Peraleda de San Román	67	23	5	18	21	0	26	0	17	24
10142-Perales del Puerto	312	152	11	23	126	0	118	0	137	57
10143-Pescueza	33	12	0	2	19	0	13	0	3	17
10144-Pesga, La	268	98	3	17	150	0	124	0	47	97
10145-Piedras Albas	52	17	1	4	28	2	32	0	12	8
10146-Pinofranqueado	658	247	19	58	334	0	303	0	124	231
10147-Piornal	556	293	30	32	200	1	188	1	118	249
10148-Plasencia	14.141	524	1.088	1.108	11.389	32	10.860	209	291	2.781
10149-Plasenzuela	137	28	10	7	92	0	92	2	14	29
10150-Portaje	102	20	6	2	74	0	70	0	13	19
10151-Portezuelo	68	18	3	18	29	0	42	1	16	9
10152-Pozuelo de Zarzón	139	52	21	6	60	0	67	0	41	31
10905-Pueblonuevo de Miramontes	303	159	28	16	100	0	119	0	137	47
10153-Puerto de Santa Cruz	107	34	9	8	56	0	55	4	27	21
10154-Rebollar	75	47	1	3	23	1	24	0	25	26
10155-Riolobos	516	216	42	55	202	1	231	5	142	138
10156-Robledillo de Gata	22	5	1	0	16	0	12	0	4	6
10157-Robledillo de la Vera	86	15	6	6	58	1	48	0	7	31
10158-Robledillo de Trujillo	116	39	6	20	51	0	63	0	37	16
10159-Robledollano	125	44	12	13	56	0	54	2	38	31
10160-Romangordo	48	3	3	5	37	0	42	0	0	6
10901-Rosalejo	661	304	60	47	249	1	284	2	210	165
10161-Ruanes	20	7	1	3	9	0	9	0	7	4
10162-Salorino	193	66	12	13	102	0	99	1	61	32
10163-Salvaterra de Santiago	69	10	12	11	35	1	42	0	3	24
10164-San Martín de Trevejo	199	71	14	17	97	0	76	0	60	63
10165-Santa Ana	83	12	5	18	47	1	62	0	6	15
10166-Santa Cruz de la Sierra	120	45	7	8	60	0	55	0	33	32
10167-Santa Cruz de Paniagua	113	63	2	3	45	0	41	0	56	16
10168-Santa Marta de Magasca	81	29	5	1	46	0	43	0	26	12

Afiados en alta residentes en Extremadura por municipio de residencia y régimen y sector de actividad

PROVINCIA DE CÁCERES

	RÉGIMEN										
	TOTAL	SECTOR DE ACTIVIDAD					R. G.				R. E.
		Agricultura	Industria	Construcción	Servicios	No consta	R. General	Empleados de hogar	R. G. Sist. Especial Agrario	Autónomo	
10169-Santiago de Alcántara	138	35	9	36	58	0	85	1	34	18	
10170-Santiago del Campo	86	29	9	7	41	0	53	0	11	22	
10171-Santibáñez el Alto	118	63	5	6	44	0	43	1	56	18	
10172-Santibáñez el Bajo	250	83	23	22	122	0	109	2	63	76	
10173-Saucedilla	305	63	57	22	163	0	208	2	54	41	
10174-Segura de Toro	61	9	3	11	37	1	44	0	4	13	
10175-Serradilla	529	157	29	57	284	2	312	7	124	86	
10176-Serrejón	132	44	8	6	73	1	77	0	38	17	
10177-Sierra de Fuentes	778	44	48	116	564	6	589	19	28	142	
10178-Talaván	268	73	16	45	134	0	154	3	44	67	
10179-Talaveruela de la Vera	89	26	4	13	45	1	44	0	17	28	
10180-Talayuela	3.066	1.475	275	218	1.095	3	1.200	6	1.309	551	
10181-Tejeda de Tiétar	316	125	18	20	153	0	148	1	103	64	
10904-Tiétar	387	154	54	24	154	1	185	0	118	84	
10182-Toril	47	21	2	4	20	0	22	1	21	3	
10183-Tornavacas	402	215	8	53	125	1	112	4	167	119	
10184-Torno, El	239	104	8	11	116	0	94	1	49	95	
10187-Torre de Don Miguel	158	55	8	7	88	0	72	0	52	34	
10188-Torre de Santa María	166	52	16	12	86	0	84	2	49	31	
10185-Torrecilla de los Angeles	217	81	8	18	110	0	105	0	59	53	
10186-Torrecillas de la Tiesa	425	85	37	82	220	1	272	1	41	111	
10190-Torrejón el Rubio	188	60	21	15	92	0	92	3	52	41	
10189-Torrejoncillo	939	128	76	162	572	1	604	7	103	225	
10191-Torremenga	229	50	20	24	134	1	135	2	41	51	
10192-Torremocha	215	42	10	13	148	2	146	3	23	43	
10193-Torreorgaz	689	55	41	99	488	6	492	23	21	153	
10194-Torrequemada	186	23	24	18	120	1	118	0	10	58	
10195-Trujillo	3.268	254	380	260	2.361	13	2.325	40	135	768	
10196-Valdastillas	118	45	2	10	61	0	51	0	17	50	
10197-Valdecañas de Tajo	21	1	3	3	14	0	14	0	1	6	
10198-Valdefuentes	405	79	36	33	255	2	253	1	56	95	
10199-Valdehúncar	56	6	7	5	38	0	41	0	2	13	
10200-Valdelacasa de Tajo	84	17	3	17	47	0	36	0	7	41	
10201-Valdemorales	76	36	2	2	36	0	36	0	33	7	
10202-Valdeobispo	208	45	14	23	125	1	129	1	36	42	
10203-Valencia de Alcántara	1.689	225	131	195	1.135	3	1.069	20	159	441	
10204-Valverde de la Vera	92	21	1	9	61	0	47	0	17	28	
10205-Valverde del Fresno	771	292	49	70	359	1	344	3	233	191	
10902-Vegaviana	295	84	25	32	153	1	180	0	51	64	
10206-Viandar de la Vera	72	17	9	12	34	0	39	0	7	26	
10207-Villa del Campo	141	65	6	5	65	0	60	1	51	29	
10208-Villa del Rey	42	18	3	1	20	0	23	0	11	8	
10209-Villamesías	106	43	5	4	54	0	54	0	40	12	
10210-Villamiel	203	110	20	17	55	1	71	1	97	34	
10211-Villanueva de la Sierra	153	89	7	10	47	0	47	0	82	24	
10212-Villanueva de la Vera	625	109	49	79	388	0	290	8	67	260	
10213-Villar del Pedroso	148	49	5	16	77	1	62	5	19	62	
10214-Villar de Plasencia	69	16	6	2	45	0	39	0	4	26	
10215-Villasbuenas de Gata	174	61	9	8	96	0	77	0	51	46	
10216-Zarza de Granadilla	620	111	93	64	348	4	311	5	75	229	
10217-Zarza de Montánchez	161	58	13	12	78	0	82	0	49	30	
10218-Zarza la Mayor	422	223	17	31	149	2	136	2	199	85	
10219-Zorita	366	108	14	40	203	1	189	5	87	85	