

Afiliación a la Seguridad
Social en Extremadura.

Octubre 2022



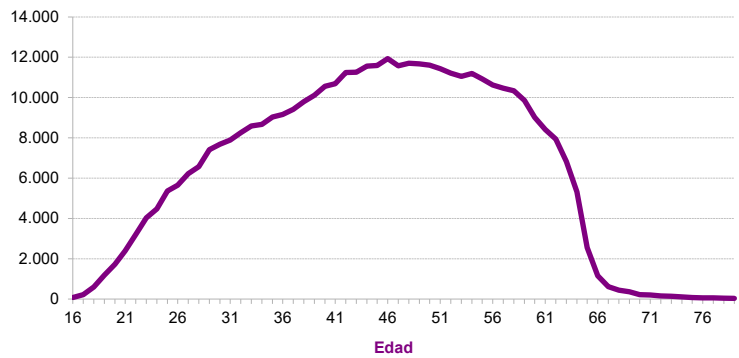
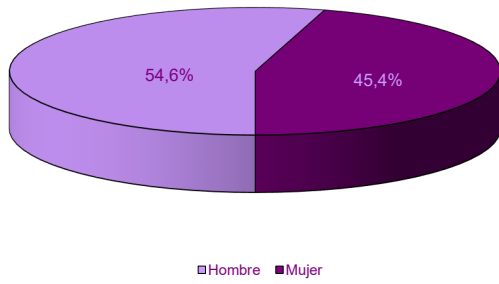
NOTA ACLARATORIA:

Existen diferencias en el número de afiliados de esta publicación y los datos que facilita el Ministerio de Inclusión, Seguridad Social y Migraciones. Estas diferencias son debidas a que existen personas que están dadas de alta en los registros de la Seguridad Social de más de una provincia (normalmente limítrofes). El Ministerio de Inclusión, Seguridad Social y Migraciones la contabiliza una única vez en la provincia dónde tenga mayor antigüedad de alta en la empresa, desde el IEEX se contabilizan todas las personas dadas de alta en empresas extremeñas, independientemente de que estén dadas de alta en alguna otra Comunidad Autónoma.

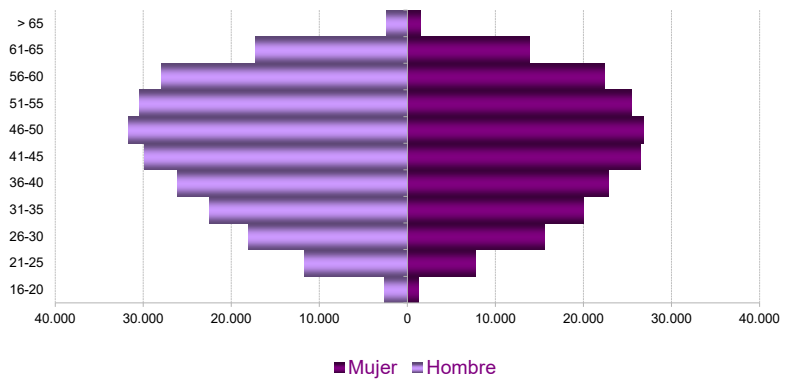
FUENTE: Instituto de Estadística de Extremadura a partir de datos facilitados por el Ministerio de Inclusión, Seguridad Social y Migraciones. Tesorería General de la Seguridad Social

Afiliados en alta en Extremadura. 404.111

1. Afiliados en alta en Extremadura según sexo y edad



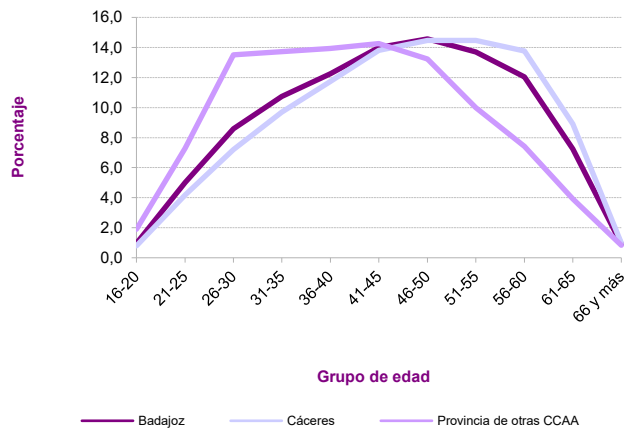
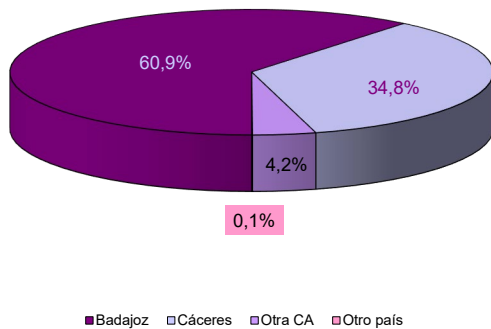
EDAD	SEXO	
	Hombre	Mujer
16-20	2.601	1.202
21-25	11.750	7.719
26-30	18.006	15.545
31-35	22.468	19.980
36-40	26.165	22.881
41-45	29.851	26.496
46-50	31.728	26.781
51-55	30.423	25.398
56-60	27.938	22.350
61-65	17.212	13.836
> 65	2.335	1.446
No consta		
Total	220.477	183.634



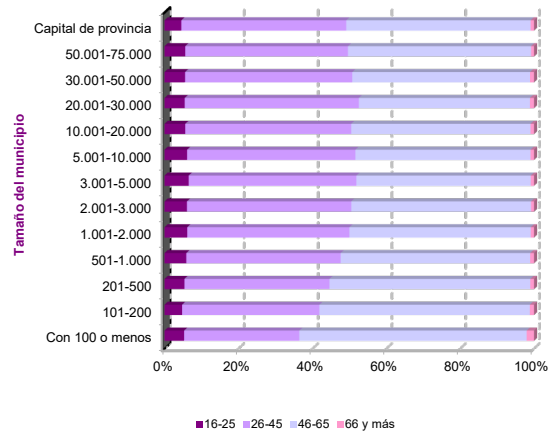
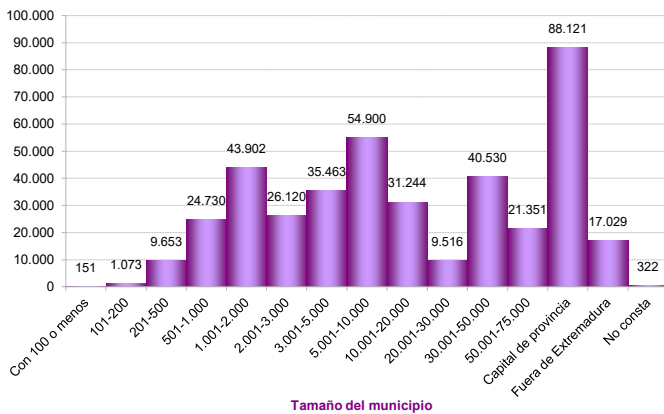
2. Afiliados en alta según lugar de residencia y edad

LUGAR DE RESIDENCIA

Badajoz	246.035
Cáceres	140.719
Otra CA	17.029
Otro país	230
No consta	98

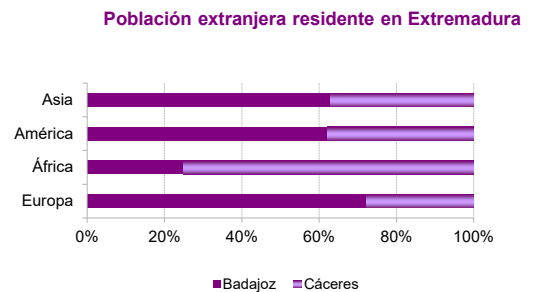
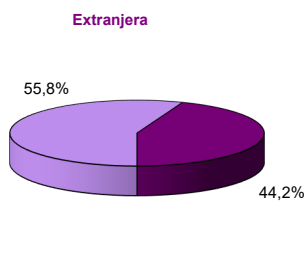
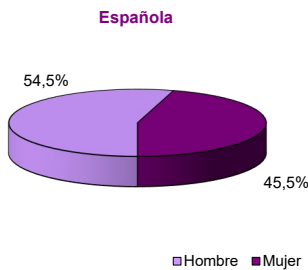


3. Afiliados en alta según tamaño del municipio de residencia y edad

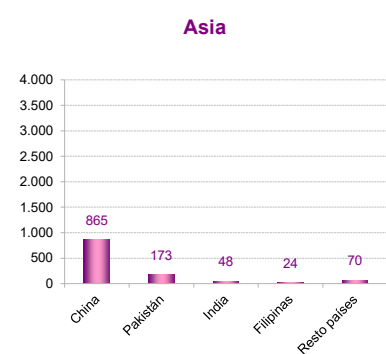
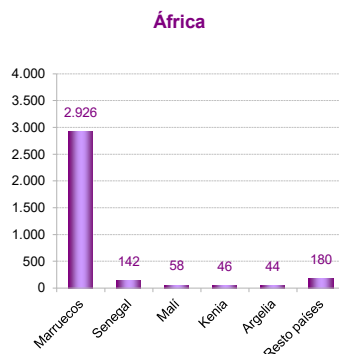
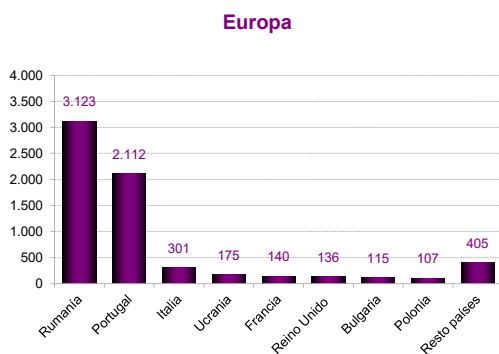
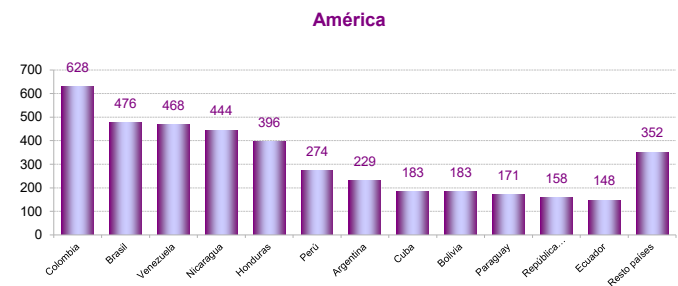
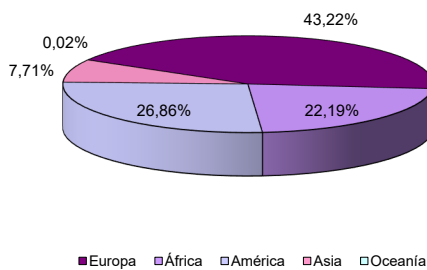


4. Afiliados en alta según sexo y nacionalidad

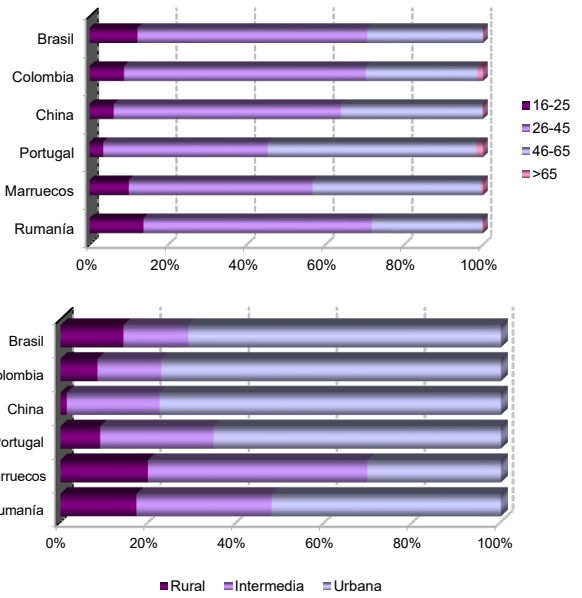
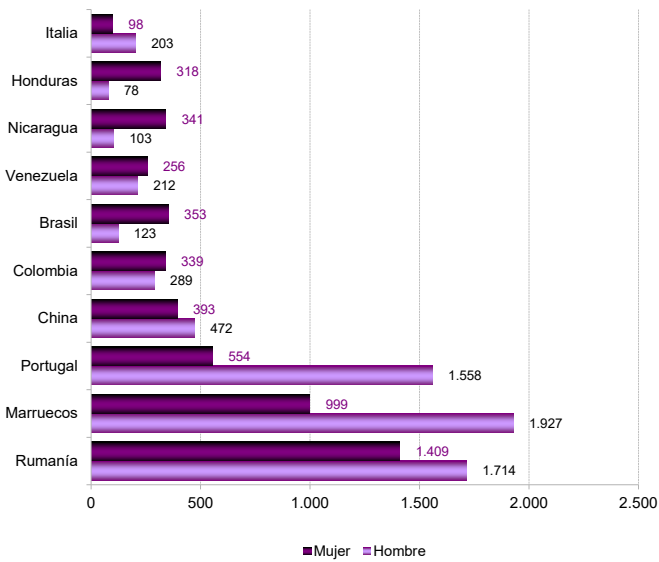
	SEXO		Total
	Hombre	Mujer	
Española	211.908	176.857	388.765
Extranjera	8.569	6.777	15.346



5. Afiliados en alta extranjeros según nacionalidad

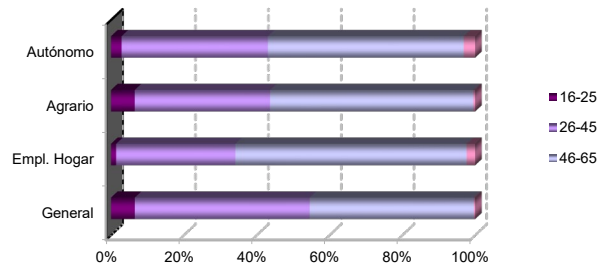


6. Afiliados en alta extranjeros según sexo, edad, tamaño de municipio de residencia y principales nacionalidades



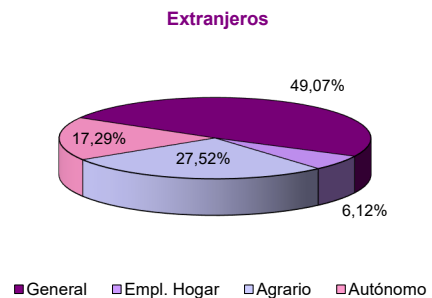
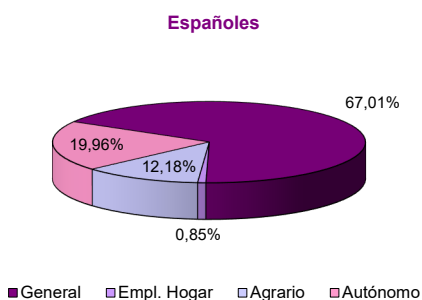
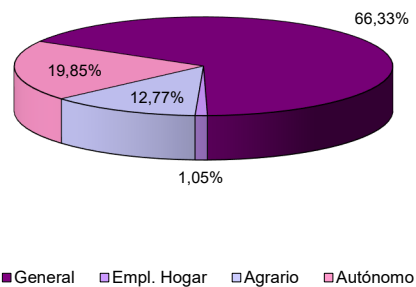
7. Afiliados en alta según régimen de afiliación, sexo y edad

	SEXO		Total
	Hombre	Mujer	
General	136.353	131.704	268.057
Empl. Hogar	145	4.081	4.226
Agrario	30.431	21.162	51.593
Autónomo	53.548	26.687	80.235



8. Afiliados en alta según régimen de afiliación y nacionalidad

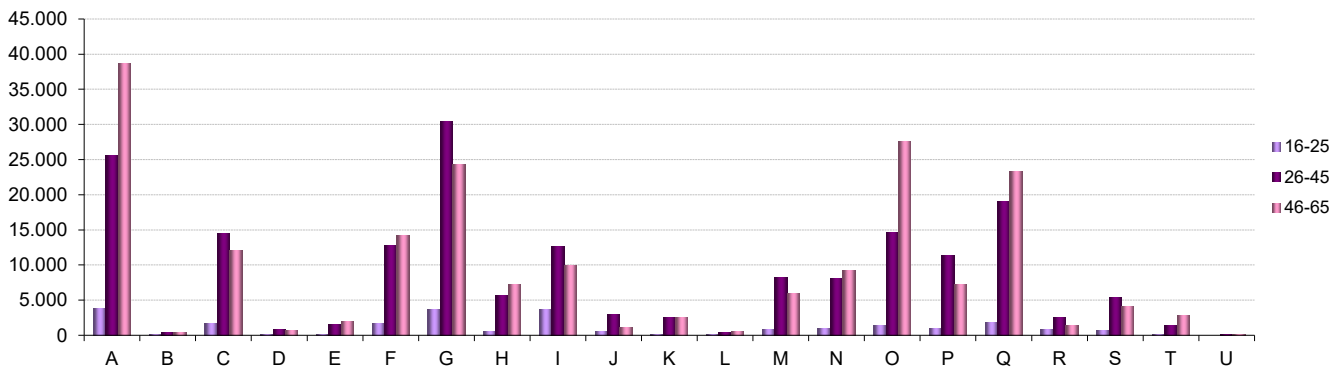
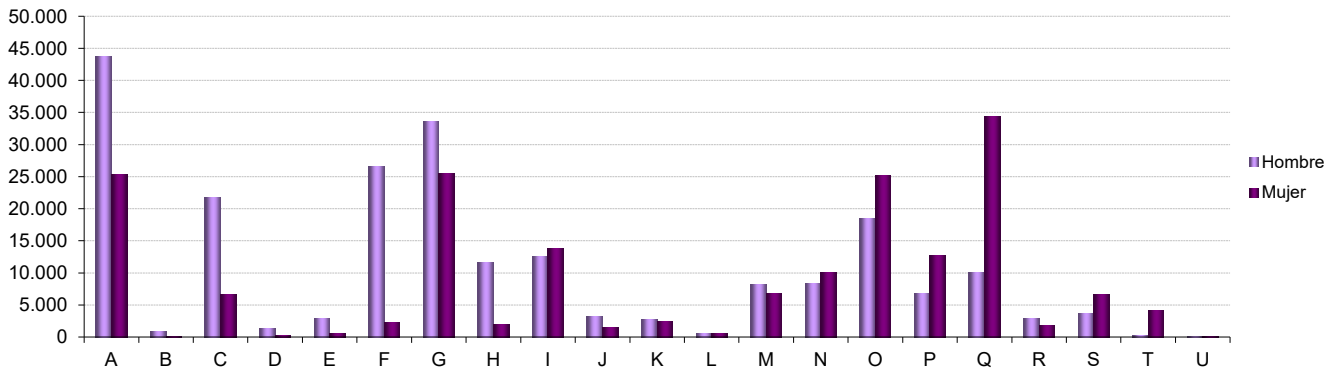
	NACIONALIDAD	
	Española	Extranjera
General	260.526	7.531
Empl. Hogar	3.287	939
Agrario	47.370	4.223
Autónomo	77.582	2.653



9. Afiliados en alta según régimen de afiliación y actividad económica

	RÉGIMEN	
	General	Autónomo
A Agricultura, ganadería, silvicultura y pesca	53.281	15.918
B Industrias extractivas	795	69
C Industria manufacturera	23.517	4.807
D Suministro de energía eléctrica, gas, vapor y aire acondicionado	1.477	57
E Suministro de agua, actividades de saneamiento, gestión de residuos y descontaminación	3.506	40
F Construcción	20.106	8.735
G Comercio al por mayor y al por menor; reparación de vehículos de motor y motocicletas	38.580	20.553
H Transporte y almacenamiento	10.162	3.517
I Hostelería	18.993	7.490
J Información y comunicaciones	3.852	824
K Actividades financieras y de seguros	3.944	1.284
L Actividades inmobiliarias	522	452
M Actividades profesionales, científicas y técnicas	10.208	4.787
N Actividades administrativas y servicios auxiliares	16.688	1.706
O Administración Pública y defensa; Seguridad Social obligatoria	43.759	15
P Educación	17.760	1.772
Q Actividades sanitarias y de servicios sociales	41.946	2.538
R Actividades artísticas, recreativas y de entrenamiento	3.427	1.353
S Otros servicios	6.008	4.312
T Actividades de los hogares como empleadores de personal doméstico; actividades de los hogares como productores de bienes y servicios para uso propio	4.461	3
U Actividades de organizaciones y organismos extraterritoriales	3	3
No consta	881	0

10. Afiliados en alta según sexo, edad de afiliación y actividad económica



11. Afiliados en alta residentes en Extremadura por municipio de residencia. Provincia de Badajoz

06001-Acedera	289	06056-Garbayuela	149	06109-Quintana de la Serena	1.547
06002-Aceuchal	2.482	06057-Garlitos	135	06110-Reina	49
06003-Ahillones	335	06058-Garrovilla, La	921	06111-Rena	271
06004-Alange	776	06059-Granja de Torrehermosa	657	06112-Retamal de Llerena	165
06005-Albuera, La	833	06903-Guadiana	1.058	06113-Ribera del Fresno	1.261
06006-Alburquerque	1.773	06060-Guareña	2.900	06114-Risco	34
06007-Alconchel	602	06061-Haba, La	437	06115-Roca de la Sierra, La	556
06008-Alconera	247	06062-Helechosa de los Montes	168	06116-Solvaleón	549
06009-Aljucén	64	06063-Herrera del Duque	1.126	06117-Salvatierra de los Barros	691
06010-Almendral	511	06064-Higuera de la Serena	274	06119-San Pedro de Mérida	340
06011-Almendralejo	12.077	06065-Higuera de Llerena	128	06123-San Vicente de Alcántara	1.885
06012-Arroyo de San Serván	1.652	06066-Higuera de Vargas	705	06118-Sancti-Spíritus	43
06013-Atalaya	102	06067-Higuera la Real	751	06120-Santa Amalia	1.746
06014-Azuaga	2.617	06068-Hinojosa del Valle	181	06121-Santa Marta	1.617
06015-Badajoz	52.190	06069-Hornachos	1.321	06122-Santos de Maimona, Los	3.072
06016-Barcarrota	1.272	06070-Jerez de los Caballeros	3.516	06124-Segura de León	600
06017-Baterno	74	06071-Lapa, La	108	06125-Siruela	604
06018-Benquerencia de la Serena	251	06073-Llera	373	06126-Solana de los Barros	1.137
06019-Berlanga	869	06074-Llerena	2.025	06127-Talarrubias	1.169
06020-Bienvenida	740	06072-Lobón	1.102	06128-Talavera la Real	2.117
06021-Bodonal de la Sierra	376	06075-Magacela	170	06129-Táliga	246
06022-Burguillos del Cerro	1.000	06076-Maguilla	368	06130-Tamurejo	46
06023-Cabeza del Buey	1.550	06077-Malcocinado	116	06131-Torre de Miguel Sesmero	558
06024-Cabeza la Vaca	451	06078-Malpartida de la Serena	232	06132-Torremayor	391
06025-Calamonte	2.745	06079-Manchita	378	06133-Torremejía	963
06026-Calera de León	351	06080-Medellín	957	06134-Trasierra	294
06027-Calzadilla de los Barros	244	06081-Medina de las Torres	371	06135-Trujillanos	527
06028-Campanario	1.742	06082-Mengabril	215	06136-Usagre	687
06029-Campillo de Llerena	560	06083-Mérida	21.351	06137-Valdecaballeros	302
06030-Capilla	36	06084-Mirandilla	479	06901-Valdelacalzada	1.203
06031-Carmonita	229	06085-Monesterio	1.458	06138-Valdetorres	503
06032-Carrascalejo, El	8	06086-Montemolín	420	06139-Valencia de las Torres	210
06033-Casas de Don Pedro	426	06087-Monterrubio de la Serena	771	06140-Valencia del Mombuey	285
06034-Casas de Reina	69	06088-Montijo	5.768	06141-Valencia del Ventoso	655
06035-Castilblanco	243	06089-Morera, La	321	06146-Valle de la Serena	386
06036-Castuera	1.984	06090-Nava de Santiago, La	398	06147-Valle de Matamoros	130
06042-Cheles	506	06091-Navalvillar de Pela	1.610	06148-Valle de Santa Ana	443
06037-Codosera, La	584	06092-Nogales	277	06142-Valverde de Burguillos	91
06038-Cordobilla de Lácara	382	06093-Oliva de la Frontera	1.924	06143-Valverde de Leganés	1.876
06039-Coronada, La	781	06094-Oliva de Mérida	762	06144-Valverde de Llerena	198
06040-Corte de Peleas	579	06095-Olivenza	4.444	06145-Valverde de Mérida	434
06041-Cristina	223	06096-Orellana de la Sierra	68	06149-Villafranca de los Barros	4.878
06043-Don Álvaro	274	06097-Orellana la Vieja	901	06150-Villagarcía de la Torre	293
06044-Don Benito	14.125	06098-Palomas	272	06151-Villagonzalo	449
06045-Entrín Bajo	233	06099-Parra, La	634	06152-Villaiba de los Barros	654
06046-Esparragalejo	551	06100-Peñalsordo	216	06153-Villanueva de la Serena	9.516
06047-Esparragosa de la Serena	381	06101-Peraleda del Zaucejo	166	06154-Villanueva del Fresno	1.173
06048-Esparragosa de Lares	324	06102-Puebla de Alcocer	375	06156-Villar de Rena	582
06049-Feria	396	06103-Puebla de la Calzada	2.141	06155-Villar del Rey	761
06050-Fregenal de la Sierra	1.689	06104-Puebla de la Reina	299	06157-Villarta de los Montes	105
06051-Fuenlabrada de los Montes	627	06107-Puebla de Obando	720	06158-Zafra	5.828
06052-Fuente de Cantos	1.743	06108-Puebla de Sancho Pérez	955	06159-Zahínos	1.290
06053-Fuente del Arco	247	06105-Puebla del Maestre	179	06160-Zalamea de la Serena	1.166
06054-Fuente del Maestre	2.947	06106-Puebla del Prior	189	06162-Zarza, La	1.460
06055-Fuentes de León	778	06902-Pueblonuevo del Guadiana	807	06161-Zarza-Capilla	112

12. Afiliados en alta residentes en Extremadura por municipio de residencia. Provincia de Cáceres

10001-Abadía	88	10076-Galisteo	326	10151-Portezuelo	71
10002-Abertura	140	10077-Garciaz	247	10152-Pozuelo de Zarcón	144
10003-Acebo	157	10078-Garganta, La	75	10905-Pueblonuevo de Miramontes	289
10004-Acehúche	334	10079-Garganta la Olla	370	10153-Puerto de Santa Cruz	108
10005-Aceituna	227	10080-Gargantilla	108	10154-Rebollar	75
10006-Ahigal	496	10081-Gargüera	36	10155-Riolobos	505
10903-Alagón del Río	357	10082-Garrovillas de Alconétar	589	10156-Robledillo de Gata	23
10007-Albalá	200	10083-Garvín	28	10157-Robledillo de la Vera	87
10008-Alcántara	456	10084-Gata	477	10158-Robledillo de Trujillo	108
10009-Alcollarín	71	10085-Gordo, El	88	10159-Robledollano	126
10010-Alcuéscar	941	10086-Granja, La	101	10160-Romangordo	43
10012-Aldea del Cano	224	10087-Guadalupe	605	10901-Rosalejo	667
10013-Aldea del Obispo, La	101	10088-Guijo de Coria	62	10161-Ruanes	18
10011-Aldeacentenera	236	10089-Guijo de Galisteo	652	10162-Salorino	190
10014-Aldeanueva de la Vera	776	10090-Guijo de Granadilla	122	10163-Salvatierra de Santiago	71
10015-Aldeanueva del Camino	215	10091-Guijo de Santa Bárbara	124	10164-San Martín de Trejejo	200
10016-Aldehuela de Jerte	151	10092-Herguizuela	85	10165-Santa Ana	77
10017-Alía	210	10093-Hernán-Pérez	162	10166-Santa Cruz de la Sierra	120
10018-Aliseda	730	10094-Herrera de Alcántara	74	10167-Santa Cruz de Paniagua	121
10019-Almaraz	560	10095-Herreruela	129	10168-Santa Marta de Magasca	86
10020-Almoharín	780	10096-Hervás	1.237	10169-Santiago de Alcántara	136
10021-Arroyo de la Luz	1.984	10097-Higuera de Albalat	22	10170-Santiago del Campo	84
10023-Arroyomolinos	341	10098-Hinojal	109	10171-Santibáñez el Alto	115
10022-Arroyomolinos de la Vera	132	10099-Holguera	223	10172-Santibáñez el Bajo	245
10024-Baños de Montemayor	195	10100-Hoyos	294	10173-Saucedilla	285
10025-Barrado	129	10101-Huélagla	65	10174-Segura de Toro	62
10026-Belvis de Monroy	211	10102-Ibahernando	177	10175-Serradilla	533
10027-Benquerencia	30	10103-Jaraicejo	149	10176-Serrejón	130
10028-Berrocalejo	11	10104-Jaraíz de la Vera	2.654	10177-Sierra de Fuentes	777
10029-Berzocana	126	10105-Jarandilla de la Vera	1.041	10178-Talaván	266
10030-Bohonal de Ibor	125	10106-Jarilla	40	10179-Talaveruela de la Vera	89
10031-Botija	63	10107-Jerte	464	10180-Talayuela	2.991
10032-Brozás	617	10108-Ladrillar	48	10181-Tejeda de Tiétar	316
10033-Cabañas del Castillo	136	10109-Logrosán	642	10904-Tiétar	390
10034-Cabezabellosa	89	10110-Losar de la Vera	1.015	10182-Toril	45
10035-Cabezuela del Valle	916	10111-Madrigal de la Vera	440	10183-Tomavacas	402
10036-Cabrero	120	10112-Madrigalejo	590	10184-Torre, El	249
10037-Cáceres	35.931	10113-Madroñera	833	10187-Torre de Don Miguel	160
10038-Cachorrilla	17	10114-Majadas	583	10188-Torre de Santa María	181
10039-Cadalso	143	10115-Malpartida de Cáceres	1.484	10185-Torrecilla de los Angeles	218
10040-Calzadilla	131	10116-Malpartida de Plasencia	1.770	10186-Torrecillas de la Tiesa	421
10041-Caminomorisco	387	10117-Marchagaz	90	10190-Torrejón el Rubio	186
10042-Campillo de Deleitosa	12	10118-Mata de Alcántara	103	10189-Torrejuncillo	943
10043-Campo Lugar	354	10119-Membrío	198	10191-Torremenga	223
10044-Cañamero	599	10120-Mesas de Ibor	41	10192-Torremocha	213
10045-Cañaveral	359	10121-Miajadas	3.687	10193-Torreorgaz	699
10046-Carbajo	69	10122-Millanes	47	10194-Torrequemada	185
10047-Carcaboso	412	10123-Mirabel	212	10195-Trujillo	3.276
10048-Carrascalejo	40	10124-Mohedas de Granadilla	300	10196-Valdastillas	117
10049-Casar de Cáceres	1.794	10125-Monroy	353	10197-Valdecañas de Tajo	24
10050-Casar de Palomero	321	10126-Montánchez	575	10198-Valdefuentes	404
10051-Casares de las Hurdes	60	10127-Montehermoso	2.204	10199-Valdehúncar	56
10052-Casas de Don Antonio	48	10128-Moraleja	2.279	10200-Valdelacasa de Tajo	88
10053-Casas de Don Gómez	101	10129-Morcillo	137	10201-Valdemorales	76
10056-Casas de Millán	159	10130-Navaconcejo	895	10202-Valdeobispo	206
10057-Casas de Miravete	26	10131-Navalmoral de la Mata	5.995	10203-Valencia de Alcántara	1.697
10054-Casas del Castañar	218	10132-Navalvillar de Ibor	127	10204-Valverde de la Vera	87
10055-Casas del Monte	280	10133-Navas del Madroño	430	10205-Valverde del Fresno	797
10058-Casatejada	498	10134-Navezuelas	237	10902-Vegaviana	291
10059-Casillas de Coria	120	10135-Nuñomoral	398	10206-Viandar de la Vera	71
10060-Castañar de Ibor	347	10136-Oliva de Plasencia	76	10207-Villa del Campo	142
10061-Ceclavín	640	10137-Palomero	147	10208-Villa del Rey	42
10062-Cedillo	143	10138-Pasarón de la Vera	224	10209-Villamesías	115
10063-Cerezo	41	10139-Pedroso de Acim	32	10210-Villamiel	203
10064-Cilleros	554	10140-Peraleda de la Mata	452	10211-Villanueva de la Sierra	156
10065-Collado de la Vera	58	10141-Peraleda de San Román	62	10212-Villanueva de la Vera	608
10066-Conquista de la Sierra	43	10142-Perales del Puerto	326	10214-Villar de Plasencia	71
10067-Coria	4.331	10143-Pescueza	32	10213-Villar del Pedroso	153
10068-Cuacos de Yuste	302	10144-Pesga, La	261	10215-Villasbuenas de Gata	176
10069-Cumbre, La	302	10145-Piedras Albas	54	10216-Zarza de Granadilla	635
10070-Deleitosa	268	10146-Pinofranqueado	656	10217-Zarza de Montánchez	165
10071-Descargamaría	29	10147-Piornal	577	10218-Zarza la Mayor	430
10072-Eljas	281	10148-Plasencia	14.328	10219-Zorita	374
10073-Escorial	307	10149-Plasenzuela	139		
10075-Fresnedoso de Ibor	73	10150-Portaje	99		

Afilados en alta residentes en Extremadura por municipio de residencia y régimen y sector de actividad

PROVINCIA DE BADAJOZ

	RÉGIMEN										
	TOTAL	SECTOR DE ACTIVIDAD					R. G.				R. E.
		Agricultura	Industria	Construcción	Servicios	No consta	R. General	Empleados de hogar	R. G. Sist. Especial	Agrario	
06001-Acedera	289	123	19	9	136	2	142	2	52	93	
06002-Aceuchal	2.482	1.117	168	165	1.029	3	972	3	901	606	
06003-Ahíllones	335	158	14	20	142	1	143	1	124	67	
06004-Alange	776	173	45	97	459	2	487	5	124	160	
06005-Albuera, La	833	239	83	54	456	1	476	8	230	119	
06006-Alburquerque	1.773	394	214	111	1.051	3	1.112	15	255	391	
06007-Alconchel	602	205	31	77	287	2	308	1	176	117	
06008-Alconera	247	8	63	17	158	1	202	7	6	32	
06009-Aljucén	64	7	3	7	47	0	42	3	6	13	
06010-Almendral	511	156	31	32	290	2	282	3	117	109	
06011-Almendralejo	12.077	1.257	1.363	939	8.491	27	8.421	87	824	2.745	
06012-Arroyo de San Serván	1.652	600	135	104	812	1	805	7	471	369	
06013-Atalaya	102	28	6	6	61	1	61	6	25	10	
06014-Azuaga	2.617	519	240	167	1.690	1	1.581	23	374	639	
06015-Badajoz	52.190	1.756	2.523	2.373	45.456	82	41.477	1.052	1.122	8.539	
06016-Barcarrota	1.272	269	91	111	799	2	747	11	202	312	
06017-Baterno	74	47	2	1	24	0	21	0	27	26	
06018-Benquerencia de la Serena	251	105	14	11	116	5	121	1	57	72	
06019-Berlanga	869	334	57	58	419	1	390	3	274	202	
06020-Bienvenida	740	257	81	48	352	2	370	4	178	188	
06021-Bodonal de la Sierra	376	108	66	30	172	0	192	0	57	127	
06022-Burguillos del Cerro	1.000	150	151	65	629	5	688	7	105	200	
06023-Cabeza del Buey	1.550	334	147	93	968	8	936	18	207	389	
06024-Cabeza la Vaca	451	121	67	37	223	3	253	0	101	97	
06025-Calamonte	2.745	725	244	202	1.564	10	1.692	8	663	382	
06026-Calera de León	351	88	62	22	178	1	188	1	42	120	
06027-Calzadilla de los Barros	244	73	16	20	132	3	147	1	53	43	
06028-Campanario	1.742	242	228	146	1.117	9	1.185	19	140	398	
06029-Campillo de Llerena	560	273	28	49	209	1	232	1	246	81	
06030-Capilla	36	8	2	3	23	0	24	0	3	9	
06031-Carmonita	229	126	3	4	96	0	93	0	111	25	
06032-Carrascalejo, El	8	1	0	0	7	0	6	0	0	2	
06033-Casas de Don Pedro	426	93	29	54	245	5	248	1	59	118	
06034-Casas de Reina	69	22	8	7	32	0	41	0	12	16	
06035-Castilblanco	243	43	17	20	162	1	143	1	24	75	
06036-Castuera	1.984	230	223	76	1.452	3	1.312	15	87	570	
06042-Cheles	506	298	15	32	159	2	166	0	287	53	
06037-Codosera, La	584	177	34	41	330	2	331	5	132	116	
06038-Cordobilla de Lácara	382	204	10	16	151	1	144	3	177	58	
06039-Coronada, La	781	235	49	87	410	0	478	3	207	93	
06040-Corte de Peleas	579	351	16	16	196	0	193	1	300	85	
06041-Cristina	223	80	44	17	82	0	121	0	62	40	
06043-Don Alvaro	274	27	21	20	206	0	207	1	13	53	
06044-Don Benito	14.125	2.047	1.426	985	9.641	26	9.619	181	1.536	2.789	
06045-Entrín Bajo	233	142	16	11	64	0	73	0	116	44	
06046-Esparragalejo	551	88	39	40	382	2	414	5	67	65	
06047-Esparragosa de la Serena	381	157	41	18	164	1	188	1	111	81	
06048-Esparragosa de Lares	324	107	18	25	174	0	169	3	70	82	
06049-Feria	396	108	53	34	201	0	227	2	74	93	
06050-Fregenal de la Sierra	1.689	136	372	94	1.083	4	1.158	22	63	446	
06051-Fuendlabrada de los Montes	627	360	17	22	228	0	206	2	73	346	
06052-Fuente de Cantos	1.743	221	164	181	1.162	15	1.153	12	115	463	
06053-Fuente del Arco	247	111	7	22	107	0	114	2	88	43	
06054-Fuente del Maestre	2.947	1.020	393	153	1.379	2	1.525	13	824	585	
06055-Fuentes de León	778	240	93	61	380	4	389	4	139	246	
06056-Garbayuela	149	39	6	23	80	1	88	2	18	41	
06057-Garlitos	135	63	1	8	62	1	56	1	44	34	
06058-Garrovilla, La	921	241	95	73	512	0	592	1	195	133	
06059-Granja de Torrehermosa	657	185	27	60	383	2	343	8	108	198	
06060-Guadiana	1.058	362	57	128	510	1	555	2	311	190	
06060-Guareña	2.900	1.105	250	134	1.407	4	1.437	11	993	459	
06061-Haba, La	437	54	66	54	263	0	305	8	37	87	
06062-Helechosa de los Montes	168	44	4	8	112	0	96	0	34	38	
06063-Herrera del Duque	1.126	225	120	66	714	1	674	7	112	333	
06064-Higuera de la Serena	274	59	23	17	173	2	166	1	46	61	
10065-Collado de la Vera	58	9	6	3	40	0	35	1	7	15	
06066-Higuera de Vargas	705	381	41	37	245	1	264	2	355	84	
06067-Higuera la Real	751	77	197	37	438	2	500	10	44	197	
06068-Hinojosa del Valle	181	68	8	9	96	0	83	0	62	36	
06069-Hornachos	1.321	484	85	79	673	0	599	3	439	280	
06070-Jerez de los Caballeros	3.516	241	929	173	2.167	6	2.617	25	164	710	
06071-Lapa, La	108	40	13	8	47	0	59	0	34	15	
06073-Llera	373	156	11	42	164	0	176	0	139	58	
06074-Llerena	2.025	163	116	97	1.646	3	1.430	11	114	470	
06072-Lobón	1.102	331	82	67	619	3	665	3	275	159	
06075-Magacela	170	46	9	22	93	0	92	2	34	42	
06076-Maguiña	368	206	19	10	133	0	127	0	171	70	
06077-Malcocinado	116	85	6	0	25	0	21	2	85	8	
06078-Malpartida de la Serena	232	73	11	6	142	0	129	0	65	38	
06079-Manchita	378	217	16	26	118	1	128	2	202	46	
06080-Medellín	957	354	94	62	446	1	480	6	282	189	
06081-Medina de las Torres	371	56	58	17	237	3	252	5	33	81	
06082-Mengabril	215	98	34	9	73	1	95	1	93	26	
06083-Mérida	21.351	648	1.092	905	18.653	53	17.253	166	384	3.548	
06084-Mirandilla	479	116	35	31	295	2	314	9	74	82	

Afilados en alta residentes en Extremadura por municipio de residencia y régimen y sector de actividad

PROVINCIA DE BADAJOZ

	TOTAL	SECTOR DE ACTIVIDAD					RÉGIMEN			
		Agricultura	Industria	Construcción	Servicios	No consta	R. General	R. G.	R. G. Sist.	R. E.
								Empleados de hogar	Especial Agrario	
06085-Monesterio	1.458	204	170	113	969	2	892	6	86	474
06086-Montemolín	420	142	29	32	216	1	219	2	116	83
06087-Monterrubio de la Serena	771	331	68	36	335	1	333	3	191	244
06088-Montijo	5.768	1.040	521	490	3.705	12	3.770	21	875	1.102
06089-Morera, La	321	159	14	13	135	0	131	1	126	63
06090-Nava de Santiago, La	398	196	16	20	165	1	162	5	146	85
06091-Navalvillar de Pela	1.610	537	84	117	865	7	806	9	376	419
06092-Nogales	277	111	44	23	98	1	130	2	89	56
06093-Oliva de la Frontera	1.924	522	329	112	954	7	1.041	6	421	456
06094-Oliva de Mérida	762	504	22	68	168	0	195	2	488	77
06095-Olivenza	4.444	1.121	211	448	2.659	5	2.651	39	1.016	738
06096-Orellana de la Sierra	68	17	2	6	41	2	40	0	11	17
06097-Orellana la Vieja	901	144	70	123	563	1	567	11	62	261
06098-Palomas	272	168	11	12	87	1	99	0	148	25
06099-Parra, La	634	307	49	51	226	1	264	2	291	77
06100-Peñalsordo	216	79	9	9	115	4	97	0	34	85
06101-Peraleda del Zaucejo	166	91	11	2	62	0	60	0	58	48
06102-Puebla de Alcocer	375	62	38	35	240	0	241	3	35	96
06103-Puebla de la Calzada	2.141	406	221	230	1.277	7	1.374	8	345	414
06104-Puebla de la Reina	299	132	19	19	129	0	143	1	108	47
06107-Puebla de Obando	720	358	41	74	246	1	286	9	346	79
06108-Puebla de Sancho Pérez	955	98	152	75	628	2	688	11	69	187
06105-Puebla del Maestre	179	69	11	6	92	1	91	0	49	39
06106-Puebla del Prior	189	75	23	10	80	1	87	0	54	48
06902-Pueblonuevo del Guadiana	807	306	68	53	377	3	410	3	252	142
06109-Quintana de la Serena	1.547	145	353	107	933	9	1.092	8	68	379
06110-Reina	49	27	0	1	21	0	17	0	23	9
06111-Rena	271	169	13	8	81	0	70	0	152	49
06112-Retamal de Llerena	165	79	10	16	59	1	64	0	62	39
06113-Ribera del Fresno	1.261	343	113	94	709	2	675	1	204	381
06114-Risco	34	15	1	0	17	1	17	0	13	4
06115-Roca de la Sierra, La	556	193	34	58	271	0	286	5	167	98
06116-Salvaleón	549	127	84	24	313	1	342	3	83	121
06117-Salvatierra de los Barros	691	227	115	32	316	1	333	1	169	188
06119-San Pedro de Mérida	340	90	17	12	221	0	216	1	80	43
06123-San Vicente de Alcántara	1.885	173	546	160	1.003	3	1.313	9	110	453
06118-Sancti-Spiritus	43	17	2	0	24	0	22	0	8	13
06120-Santa Amalia	1.746	650	227	110	756	3	841	4	507	394
06121-Santa Marta	1.617	496	108	169	841	3	817	7	370	423
06122-Santos de Maimona, Los	3.072	394	346	268	2.052	12	2.158	34	279	601
06124-Segura de León	600	157	64	38	338	3	333	4	124	139
06125-Siruela	604	176	37	35	352	4	321	6	57	220
06126-Solana de los Barros	1.137	598	51	94	392	2	427	1	504	205
06127-Talarrubias	1.169	167	139	100	760	3	795	10	79	285
06128-Talavera la Real	2.117	582	263	120	1.149	3	1.177	18	469	453
06129-Táliga	246	78	15	43	110	0	118	4	70	54
06130-Tamurejo	46	19	3	1	23	0	22	0	5	19
06131-Torre de Miguel Sesmero	558	197	60	35	266	0	286	1	171	100
06132-Torremayor	391	174	34	22	159	2	197	1	158	35
06133-Torremejía	963	350	132	62	418	1	467	3	298	195
06134-Trasierra	294	167	8	15	104	0	113	2	150	29
06135-Trujillanos	527	59	34	36	398	0	393	5	29	100
06136-Usagre	687	245	37	70	335	0	372	3	202	110
06137-Valdecaballeros	302	63	33	30	175	1	164	1	46	91
06901-Valdelacalzada	1.203	512	73	123	495	0	545	3	426	229
06138-Valdetorres	503	248	44	19	192	0	212	1	236	54
06139-Valencia de las Torres	210	83	7	10	110	0	109	1	70	30
06140-Valencia del Mombuey	285	160	24	6	94	1	99	1	144	41
06141-Valencia del Ventoso	655	195	84	41	334	1	346	6	116	187
06146-Valle de la Serena	386	139	23	37	186	1	206	0	87	93
06147-Valle de Matamoros	130	27	18	13	71	1	88	1	25	16
06148-Valle de Santa Ana	443	129	95	26	192	1	271	0	111	61
06142-Valverde de Burguillos	91	13	22	6	50	0	66	0	6	19
06143-Valverde de Leganés	1.876	666	136	180	893	1	939	6	616	315
06144-Valverde de Llerena	198	98	9	9	82	0	78	1	88	31
06145-Valverde de Mérida	434	148	29	38	218	1	241	2	138	53
06149-Villafranca de los Barros	4.878	588	713	343	3.224	10	3.488	24	349	1.017
06150-Villagarcía de la Torre	293	74	24	31	164	0	171	2	61	59
06151-Villagonzalo	449	164	42	25	217	1	222	2	133	92
06152-Villalba de los Barros	654	282	38	45	288	1	299	3	223	129
06153-Villanueva de la Serena	9.516	1.747	716	629	6.405	19	6.250	109	1.359	1.798
06154-Villanueva del Fresno	1.173	515	71	64	521	2	485	5	423	260
06156-Villar de Rena	582	278	35	31	237	1	263	3	185	131
06155-Villar del Rey	761	214	58	68	417	4	424	13	177	147
06157-Villarta de los Montes	105	33	4	6	62	0	58	0	24	23
06158-Zafra	5.828	172	735	291	4.616	14	4.474	83	70	1.201
06159-Zahinos	1.290	713	130	57	389	1	403	1	650	236
06160-Zalamea de la Serena	1.166	215	121	87	739	4	698	3	151	314
06162-Zarza, La	1.460	367	105	151	831	6	819	9	289	343
06161-Zarza-Capilla	112	33	14	6	59	0	59	0	10	43

Afiados en alta residentes en Extremadura por municipio de residencia y régimen y sector de actividad

PROVINCIA DE CÁCERES

	SECTOR DE ACTIVIDAD						RÉGIMEN			
	TOTAL	Agricultura	Industria	Construcción	Servicios	No consta	R. G.	R. G. Sist.	R. E.	R. E.
							R. General	Empleados de hogar		
10001-Abadía	88	10	12	10	56	0	59	0	7	22
10002-Abertura	140	62	11	8	59	0	63	1	48	28
10003-Acebo	157	45	8	17	87	0	57	1	33	66
10004-Acehúche	334	144	51	12	127	0	142	2	112	78
10005-Aceituna	227	107	17	25	78	0	99	0	93	35
10006-Ahigal	496	178	42	38	234	4	201	1	134	160
10903-Alagón del Río	357	128	35	18	176	0	186	3	83	85
10007-Albalá	200	53	6	29	112	0	114	1	30	55
10008-Alcántara	456	46	33	47	329	1	331	3	25	97
10009-Alcollarín	71	17	5	3	46	0	44	0	13	14
10010-Alcuéscar	941	231	51	75	579	5	589	0	193	159
10012-Aldea del Cano	224	41	9	16	157	1	145	2	32	45
10013-Aldea del Obispo, La	101	42	3	11	43	2	46	1	24	30
10011-Aldeacentenera	236	64	15	17	140	0	126	2	42	66
10014-Aldeanueva de la Vera	776	370	53	57	294	2	288	2	155	331
10015-Aldeanueva del Camino	215	19	31	15	150	0	126	0	7	82
10016-Aldehuela de Jerte	151	19	13	17	101	1	102	4	15	30
10017-Alía	210	78	6	12	112	2	95	2	51	62
10018-Aliseda	730	222	68	66	374	0	398	17	192	123
10019-Almaraz	560	29	155	48	328	0	466	3	15	76
10020-Almoharín	780	285	81	38	375	1	412	2	260	106
10021-Arroyo de la Luz	1.984	159	120	338	1.358	9	1.458	33	75	418
10023-Arroyomolinos	341	117	26	17	180	1	177	0	93	71
10022-Arroyomolinos de la Vera	132	47	6	10	69	0	65	1	30	36
10024-Baños de Montemayor	195	9	7	15	164	0	127	1	2	65
10025-Barrado	129	62	3	8	56	0	48	1	31	49
10026-Belvis de Monroy	211	26	31	16	138	0	152	4	5	50
10027-Benquerencia	30	8	2	0	20	0	19	0	7	4
10028-Berrocalejo	11	1	0	0	10	0	7	0	0	4
10029-Berzocana	126	46	6	11	63	0	57	1	34	34
10030-Bohonal de Ibor	125	20	8	13	84	0	72	2	11	40
10031-Botija	63	12	5	2	44	0	36	1	6	20
10032-Brozás	617	123	47	87	359	1	356	11	70	180
10033-Cabañas del Castillo	136	59	7	17	53	0	64	1	34	37
10034-Cabezabellosa	89	30	6	6	45	2	40	0	15	34
10035-Cabezuela del Valle	916	548	26	71	271	0	255	5	436	220
10036-Cabrero	120	77	5	4	34	0	30	0	56	34
10037-Cáceres	35.931	629	1.625	2.083	31.497	97	28.999	719	221	5.992
10038-Cachorrilla	17	4	0	1	12	0	10	0	3	4
10039-Cadalso	143	52	13	9	68	1	63	0	49	31
10040-Calzadilla	131	43	14	20	54	0	79	0	30	22
10041-Caminomorisco	387	101	19	33	234	0	231	0	55	101
10042-Campillo de Deleitosa	12	2	0	3	7	0	6	0	1	5
10043-Campo Lugar	354	161	17	15	161	0	161	2	94	97
10044-Cañamero	599	172	52	53	321	1	272	5	146	176
10045-Cañaveral	359	27	61	38	233	0	250	5	23	81
10046-Carbajo	69	18	3	4	44	0	39	1	17	12
10047-Carcaboso	412	72	28	62	248	2	257	10	57	88
10048-Carrascalejo	40	4	4	8	24	0	16	0	0	24
10049-Casar de Cáceres	1.794	134	306	173	1.175	6	1.350	39	46	359
10050-Casar de Palomero	321	141	10	17	152	1	129	1	113	78
10051-Casares de las Hurdes	60	12	4	3	41	0	37	0	6	17
10052-Casas de Don Antonio	48	5	3	3	37	0	35	0	5	8
10053-Casas de Don Gómez	101	25	3	16	57	0	55	0	11	35
10056-Casas de Millán	159	32	11	16	97	3	100	1	24	34
10057-Casas de Miravete	26	4	1	0	21	0	16	0	2	8
10054-Casas del Castañar	218	66	4	16	132	0	106	0	35	77
10055-Casas del Monte	280	63	78	26	112	1	162	0	50	68
10058-Casatejada	498	134	77	29	256	2	299	1	118	80
10059-Casillas de Coria	120	31	5	17	65	2	76	0	18	26
10060-Castañar de Ibor	347	103	22	44	177	1	175	2	95	75
10061-Ceclavín	640	272	42	91	234	1	285	1	232	122
10062-Cedillo	143	47	20	11	65	0	80	0	42	21
10063-Cerezo	41	25	3	0	13	0	11	0	18	12
10064-Cilleros	554	235	27	56	236	0	231	1	200	122
10065-Collado de la Vera	58	9	6	3	40	0	35	1	7	15
10066-Conquista de la Sierra	43	9	3	4	26	1	22	1	4	16
10067-Coria	4.331	450	341	482	3.054	4	3.065	29	261	976
10068-Cuacos de Yuste	302	49	80	25	148	0	189	10	28	75
10069-Cumbre, La	302	48	28	20	206	0	222	1	28	51
10070-Deleitosa	268	44	29	35	160	0	156	6	19	87
10071-Descargamaría	29	10	1	2	16	0	15	0	9	5
10072-Elijas	281	115	14	33	118	1	119	2	110	50
10073-Escorial	307	77	58	28	142	2	194	4	56	53
10075-Fresnedoso de Ibor	73	19	4	10	40	0	39	1	13	20
10076-Galisteo	326	84	38	22	180	2	199	4	67	56
10077-Garciaz	247	110	8	21	106	2	109	2	79	57
10078-Garganta, La	75	17	9	12	37	0	44	0	5	26
10079-Garganta la Olla	370	165	36	12	156	1	146	0	114	110
10080-Gargantilla	108	51	8	10	39	0	44	0	27	37
10081-Gargüera	36	14	0	1	21	0	19	1	2	14
10082-Garrovillas de Alconétar	589	72	54	81	377	5	415	5	35	134
10083-Garvín	28	19	1	2	6	0	7	0	12	9
10084-Gata	477	174	35	42	225	1	223	4	115	135
10085-Gordo, El	88	5	28	8	47	0	68	1	5	14

Afiados en alta residentes en Extremadura por municipio de residencia y régimen y sector de actividad

PROVINCIA DE CÁCERES

	SECTOR DE ACTIVIDAD						RÉGIMEN			
	TOTAL	Agricultura	Industria	Construcción	Servicios	No consta	R. G.		R. G. Sist.	
							R. General	Empleados de hogar	Especial Agrario	R. E. Autónomo
10086-Granja, La	101	29	19	7	46	0	49	0	19	33
10087-Guadalupe	605	86	34	44	436	5	406	3	61	135
10088-Guijo de Coria	62	27	7	6	22	0	25	0	18	19
10089-Guijo de Galisteo	652	282	26	62	279	3	301	2	203	146
10090-Guijo de Granadilla	122	33	6	6	77	0	72	0	18	32
10091-Guijo de Santa Bárbara	124	28	9	14	73	0	66	1	11	46
10092-Herguiejuela	85	13	9	11	52	0	55	1	10	19
10093-Hernán-Pérez	162	64	7	15	76	0	75	0	50	37
10094-Herrera de Alcántara	74	30	6	13	25	0	33	0	29	12
10095-Herreruela	129	45	33	5	46	0	73	5	35	16
10096-Hervás	1.237	50	171	99	915	2	824	11	35	367
10097-Higuera de Albalat	22	6	2	2	12	0	12	0	4	6
10098-Hinojal	109	26	7	14	62	0	61	0	7	41
10099-Holguera	223	76	8	20	117	2	114	1	47	61
10100-Hoyos	294	81	15	27	170	1	159	1	69	65
10101-Huélagá	65	19	6	5	35	0	38	0	13	14
10102-Ibaheirando	177	22	12	33	107	3	122	2	13	40
10103-Jaraicejo	149	35	7	14	92	1	83	2	22	42
10104-Jaraliz de la Vera	2.654	764	325	155	1.408	2	1.429	19	659	547
10105-Jarandilla de la Vera	1.041	202	76	114	646	3	575	13	116	337
10106-Jarilla	40	8	4	1	27	0	24	0	3	13
10107-Jerte	464	218	8	34	203	1	162	1	170	131
10108-Ladrillar	48	26	1	4	17	0	12	0	1	35
10109-Logrosán	642	124	49	49	417	3	383	6	89	164
10110-Losar de la Vera	1.015	337	86	54	535	3	487	6	167	355
10111-Madrigal de la Vera	440	97	32	59	252	0	186	2	88	164
10112-Madrigalejo	590	263	49	32	246	0	255	3	221	111
10113-Madroñera	833	142	36	128	525	2	508	16	120	189
10114-Majadas	583	264	71	32	215	1	285	1	262	35
10115-Malpartida de Cáceres	1.484	77	130	161	1.108	8	1.153	37	52	242
10116-Malpartida de Plasencia	1.770	148	406	219	994	3	1.321	12	104	333
10117-Marchagaz	90	55	2	8	24	1	23	1	52	14
10118-Mata de Alcántara	103	23	7	8	65	0	64	1	8	30
10119-Membrío	198	72	10	23	93	0	90	2	64	42
10120-Mesas de Ibor	41	6	3	7	25	0	28	0	1	12
10121-Miñajadas	3.687	727	501	288	2.160	11	2.228	26	341	1.092
10122-Millanes	47	4	7	7	29	0	32	0	2	13
10123-Mirabel	212	32	21	48	108	3	149	1	31	31
10124-Mohedas de Granadilla	300	119	19	28	134	0	127	1	106	66
10125-Monroy	353	129	23	34	167	0	166	10	84	93
10126-Montánchez	575	82	55	59	379	0	375	4	63	133
10127-Montehermoso	2.204	553	169	220	1.255	7	1.212	8	403	581
10128-Moraleja	2.279	336	217	241	1.479	6	1.416	13	206	644
10129-Morcillo	137	41	15	17	63	1	80	1	35	21
10130-Navaconcejo	895	505	22	69	297	2	271	1	424	199
10131-Navalmoral de la Mata	5.995	599	942	333	4.112	9	4.303	57	520	1.115
10132-Navalvillar de Ibor	127	45	9	6	67	0	62	1	41	23
10133-Navas del Madroño	430	73	27	90	239	1	270	16	44	100
10134-Navezuelas	237	90	5	25	117	0	119	0	68	50
10135-Nuñomoral	398	106	15	53	222	2	237	0	67	94
10136-Oliva de Plasencia	76	15	4	8	49	0	45	1	13	17
10137-Palomero	147	78	8	6	55	0	48	1	56	42
10138-Pasarón de la Vera	224	73	6	20	125	0	116	2	65	41
10139-Pedroso de Acim	32	10	4	1	16	1	19	0	10	3
10140-Peraleda de la Mata	452	86	93	38	234	1	287	1	57	107
10141-Peraleda de San Román	62	23	4	17	18	0	22	0	17	23
10142-Perales del Puerto	326	157	13	23	133	0	126	0	141	59
10143-Pescueza	32	11	0	2	19	0	13	0	2	17
10144-Pesga, La	261	101	3	14	143	0	114	0	48	99
10145-Piedras Albas	54	17	1	5	29	2	34	0	12	8
10146-Pinofranqueado	656	246	19	55	336	0	304	0	121	231
10147-Piornal	577	308	28	28	212	1	195	1	121	260
10148-Plasencia	14.328	529	1.104	1.101	11.562	32	11.038	210	292	2.788
10149-Plasenzuela	139	28	8	7	96	0	94	2	14	29
10150-Portaje	99	20	6	2	71	0	69	0	13	17
10151-Portezuelo	71	20	3	18	30	0	45	1	16	9
10152-Pozuelo de Zarzón	144	53	22	6	63	0	71	0	42	31
10905-Pueblonuevo de Miramontes	289	152	26	15	96	0	111	0	131	47
10153-Puerto de Santa Cruz	108	33	9	8	58	0	56	4	26	22
10154-Rebollar	75	47	1	5	21	1	24	0	25	26
10155-Riolobos	505	209	40	52	203	1	228	5	135	137
10156-Robledillo de Gata	23	5	1	0	17	0	13	0	4	6
10157-Robledillo de la Vera	87	15	7	8	56	1	49	0	7	31
10158-Robledillo de Trujillo	108	39	6	15	48	0	55	0	37	16
10159-Robledollano	126	41	12	14	59	0	57	2	36	31
10160-Romangordo	43	3	3	5	32	0	37	0	0	6
10901-Rosalejo	667	293	65	50	258	1	301	3	199	164
10161-Ruanes	18	6	1	3	8	0	9	0	5	4
10162-Salorino	190	64	12	14	100	0	98	1	59	32
10163-Salvaterra de Santiago	71	10	12	11	37	1	44	0	3	24
10164-San Martín de Trevejo	200	69	14	17	100	0	77	0	58	65
10165-Santa Ana	77	14	5	13	44	1	54	0	8	15
10166-Santa Cruz de la Sierra	120	46	7	8	59	0	55	0	32	33
10167-Santa Cruz de Paniagua	121	66	2	4	49	0	46	0	59	16
10168-Santa Marta de Magasca	86	33	5	1	47	0	44	0	30	12

Afilados en alta residentes en Extremadura por municipio de residencia y régimen y sector de actividad

PROVINCIA DE CÁCERES

	TOTAL	SECTOR DE ACTIVIDAD					RÉGIMEN			
		Agricultura	Industria	Construcción	Servicios	No consta	R. General	R. G.	R. G. Sist.	R. E.
								Empleados de hogar	Especial Agrario	
10169-Santiago de Alcántara	136	32	9	33	62	0	84	1	31	20
10170-Santiago del Campo	84	29	10	7	38	0	51	0	11	22
10171-Santibáñez el Alto	115	63	4	6	42	0	41	1	56	17
10172-Santibáñez el Bajo	245	84	24	21	115	1	107	2	62	74
10173-Saucedilla	285	62	54	20	149	0	191	1	53	40
10174-Segura de Toro	62	10	3	11	37	1	44	0	5	13
10175-Serradilla	533	153	28	58	292	2	317	6	124	86
10176-Serrejón	130	43	6	6	74	1	75	0	37	18
10177-Sierra de Fuentes	777	43	48	117	563	6	588	20	26	143
10178-Talaván	266	71	14	45	136	0	152	4	44	66
10179-Talaveruela de la Vera	89	24	4	13	47	1	46	0	15	28
10180-Talayuela	2.991	1.399	278	217	1.094	3	1.203	5	1.233	550
10181-Tejeda de Tiétar	316	125	17	21	153	0	147	1	103	65
10904-Tiétar	390	153	59	23	154	1	189	0	118	83
10182-Toril	45	21	2	4	18	0	20	1	21	3
10183-Tornavacas	402	220	8	44	129	1	107	4	172	119
10184-Torno, El	249	108	8	11	122	0	100	1	51	97
10187-Torre de Don Miguel	160	56	8	7	89	0	74	0	52	34
10188-Torre de Santa María	181	53	17	21	90	0	99	1	50	31
10185-Torrecilla de los Angeles	218	83	8	20	107	0	105	0	61	52
10186-Torrecillas de la Tiesa	421	84	38	74	224	1	269	1	40	111
10190-Torrejón el Rubio	186	61	16	15	94	0	86	3	53	44
10189-Torrejoncillo	943	128	77	166	571	1	611	7	103	222
10191-Torremenga	223	48	18	23	133	1	131	2	39	51
10192-Torremocha	213	43	10	13	145	2	144	2	23	44
10193-Torreorgaz	699	55	40	99	498	7	501	23	21	154
10194-Torrequemada	185	24	23	18	119	1	116	0	11	58
10195-Trujillo	3.276	243	390	279	2.351	13	2.345	39	122	770
10196-Valdastillas	117	44	3	10	60	0	51	0	15	51
10197-Valdecañas de Tajo	24	1	5	3	15	0	17	0	1	6
10198-Valdefuentes	404	78	38	34	252	2	253	1	55	95
10199-Valdehúncar	56	6	5	5	40	0	41	0	2	13
10200-Valdelacasa de Tajo	88	16	3	18	51	0	40	0	6	42
10201-Valdemorales	76	36	3	2	35	0	36	0	33	7
10202-Valdeobispo	206	46	8	27	124	1	128	1	35	42
10203-Valencia de Alcántara	1.697	225	137	199	1.133	3	1.079	21	158	439
10204-Valverde de la Vera	87	21	1	9	56	0	44	0	16	27
10205-Valverde del Fresno	797	290	50	77	379	1	370	3	232	192
10902-Vegaviana	291	84	24	30	152	1	175	0	52	64
10206-Viandar de la Vera	71	19	9	12	31	0	36	0	8	27
10207-Villa del Campo	142	67	6	4	65	0	60	1	53	28
10208-Villa del Rey	42	18	3	1	20	0	23	0	11	8
10209-Villamesías	115	42	5	13	55	0	64	0	39	12
10210-Villamiel	203	109	20	18	55	1	71	1	95	36
10211-Villanueva de la Sierra	156	87	7	9	53	0	51	0	80	25
10212-Villanueva de la Vera	608	106	50	81	371	0	278	7	62	261
10213-Villar del Pedroso	153	50	5	16	81	1	66	5	20	62
10214-Villar de Plasencia	71	17	6	2	46	0	40	0	5	26
10215-Villasbuenas de Gata	176	63	9	8	96	0	76	0	53	47
10216-Zarza de Granadilla	635	108	88	66	369	4	324	5	75	231
10217-Zarza de Montánchez	165	60	13	12	80	0	85	0	50	30
10218-Zarza la Mayor	430	224	17	42	145	2	142	2	200	86
10219-Zorita	374	100	13	41	219	1	205	5	79	85