

Afiliación a la Seguridad
Social en Extremadura.

Diciembre 2022



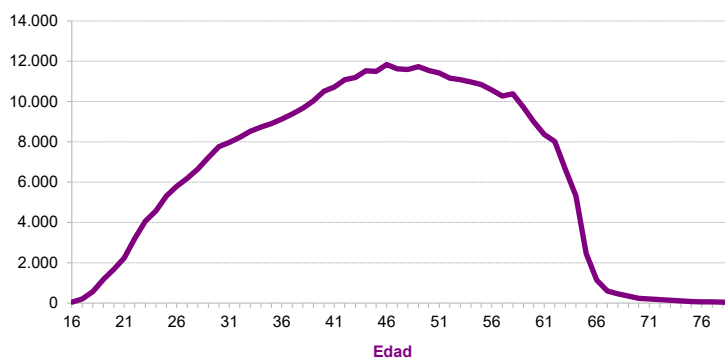
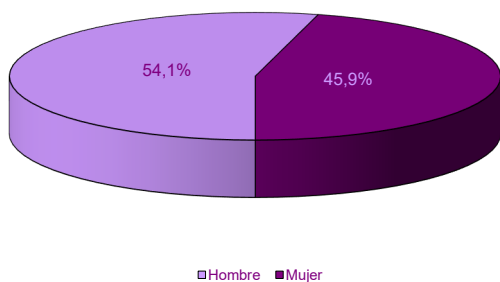
NOTA ACLARATORIA:

Existen diferencias en el número de afiliados de esta publicación y los datos que facilita el Ministerio de Inclusión, Seguridad Social y Migraciones. Estas diferencias son debidas a que existen personas que están dadas de alta en los registros de la Seguridad Social de más de una provincia (normalmente limítrofes). El Ministerio de Inclusión, Seguridad Social y Migraciones la contabiliza una única vez en la provincia dónde tenga mayor antigüedad de alta en la empresa, desde el IEEX se contabilizan todas las personas dadas de alta en empresas extremeñas, independientemente de que estén dadas de alta en alguna otra Comunidad Autónoma.

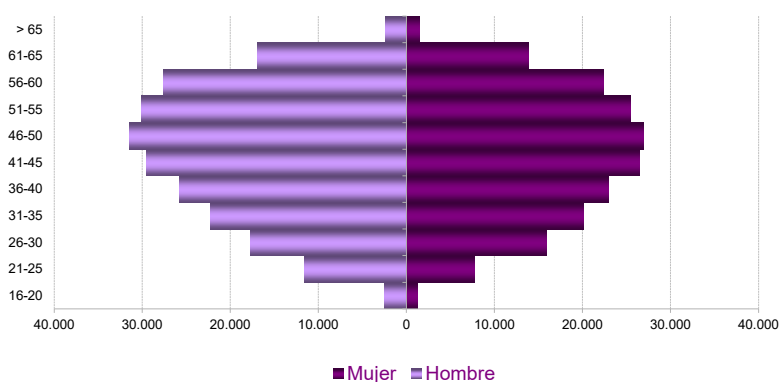
FUENTE: Instituto de Estadística de Extremadura a partir de datos facilitados por el Ministerio de Inclusión, Seguridad Social y Migraciones. Tesorería General de la Seguridad Social

Afiliados en alta en Extremadura. 402.197

1. Afiliados en alta en Extremadura según sexo y edad



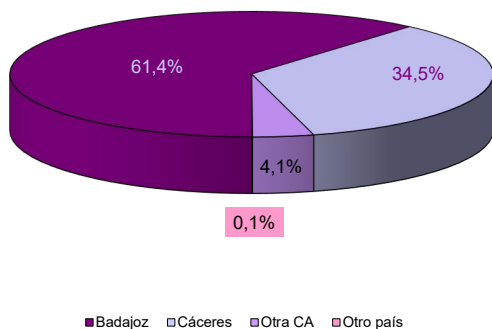
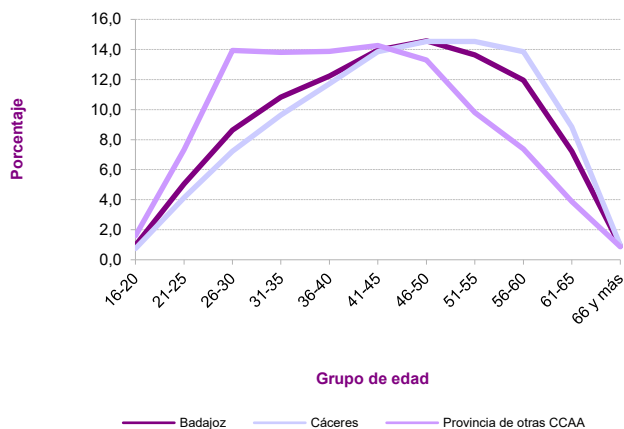
EDAD	SEXO	
	Hombre	Mujer
16-20	2.454	1.213
21-25	11.633	7.766
26-30	17.726	15.910
31-35	22.235	20.123
36-40	25.761	22.980
41-45	29.549	26.485
46-50	31.404	26.950
51-55	30.069	25.422
56-60	27.629	22.337
61-65	16.912	13.871
> 65	2.339	1.429
No consta		
Total	217.711	184.486



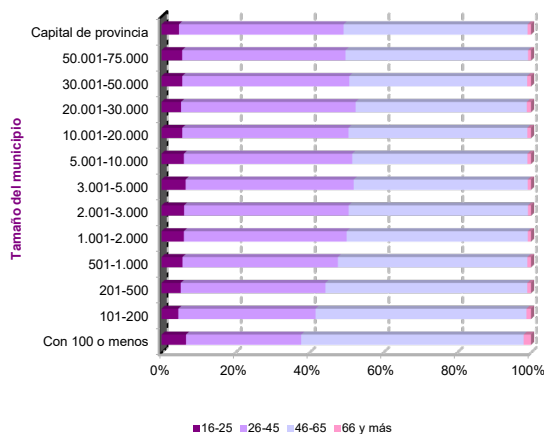
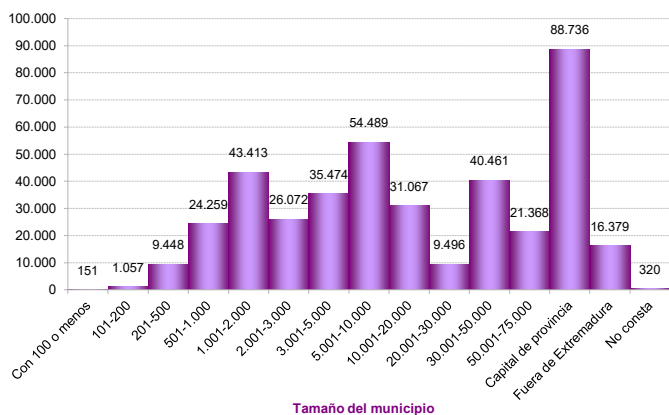
2. Afiliados en alta según lugar de residencia y edad

LUGAR DE RESIDENCIA

Badajoz	246.774
Cáceres	138.717
Otra CA	16.379
Otro país	228
No consta	99



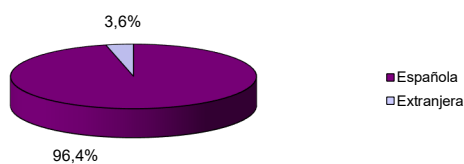
3. Afiliados en alta según tamaño del municipio de residencia y edad



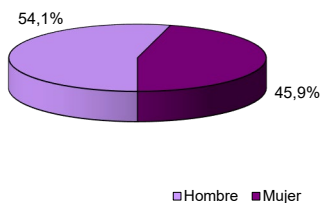
4. Afiliados en alta según sexo y nacionalidad

	SEXO		Total
	Hombre	Mujer	
Española	209.806	177.864	387.670
Extranjera	7.905	6.622	14.527

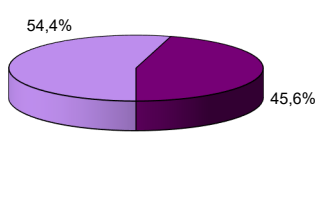
Nacionalidad



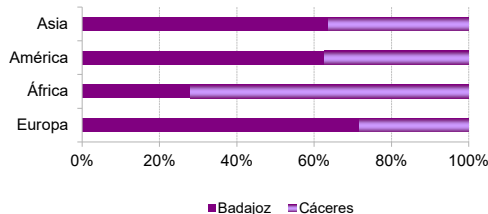
Española



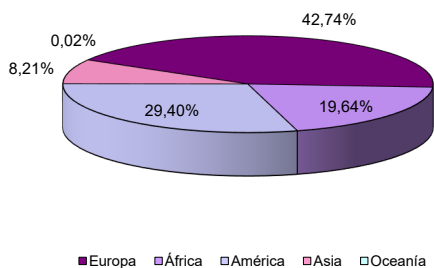
Extranjera



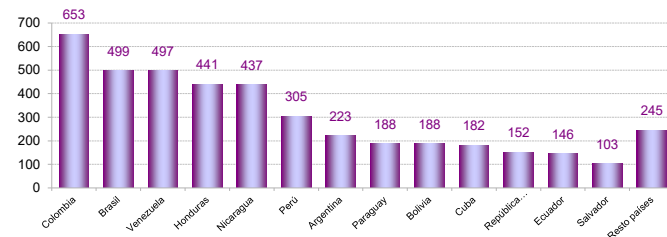
Población extranjera residente en Extremadura



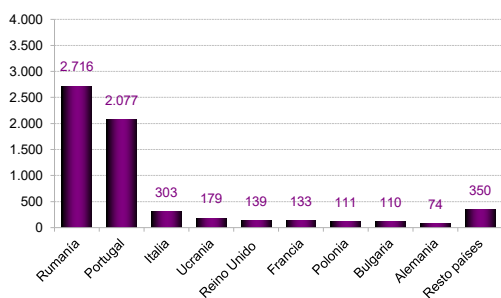
5. Afiliados en alta extranjeros según nacionalidad



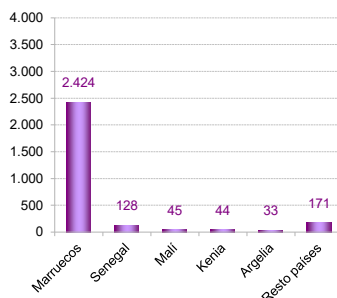
América



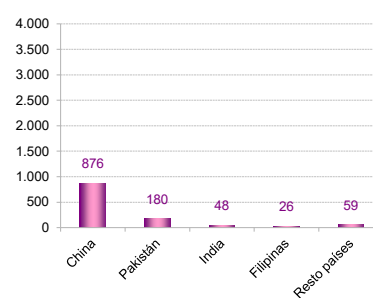
Europa



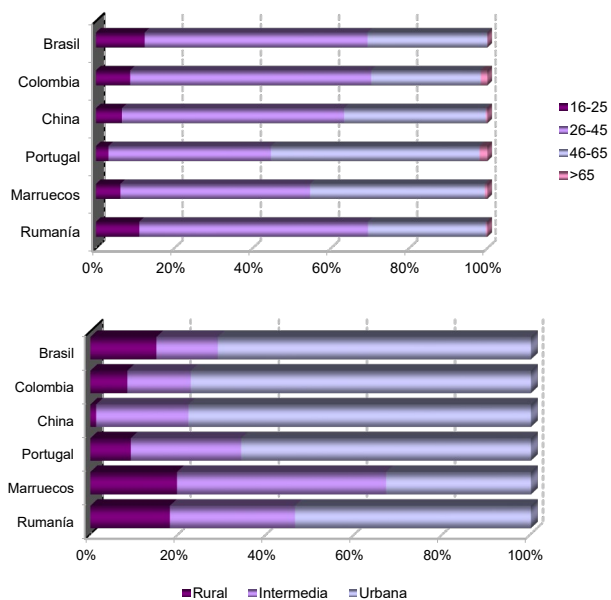
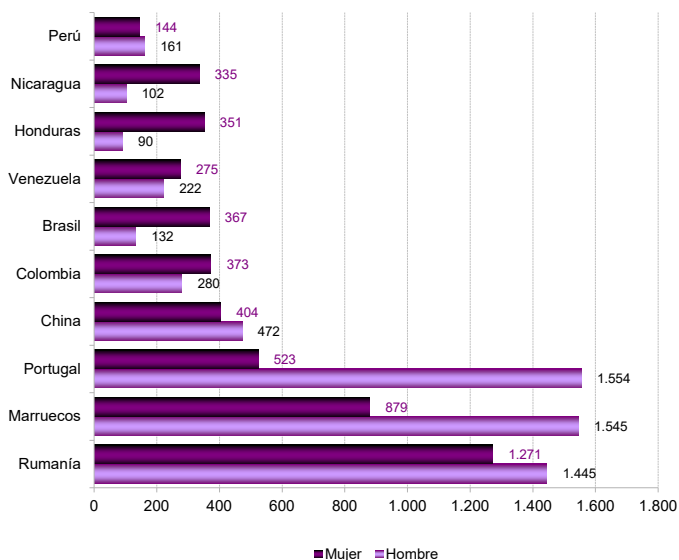
África



Asia

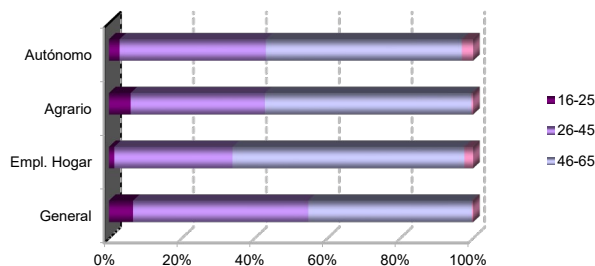


6. Afiliados en alta extranjeros según sexo, edad, tamaño de municipio de residencia y principales nacionalidades



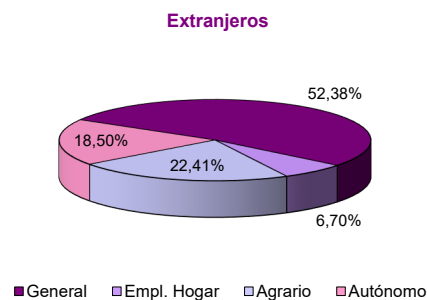
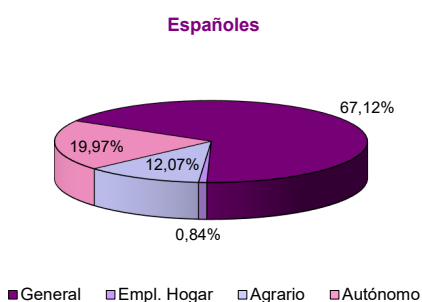
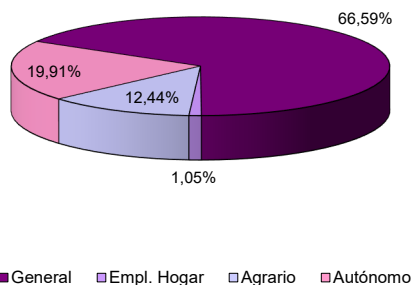
7. Afiliados en alta según régimen de afiliación, sexo y edad

	SEXO		Total
	Hombre	Mujer	
General	134.431	133.391	267.822
Empl. Hogar	150	4.092	4.242
Agrario	29.759	20.282	50.041
Autónomo	53.371	26.721	80.092



8. Afiliados en alta según régimen de afiliación y nacionalidad

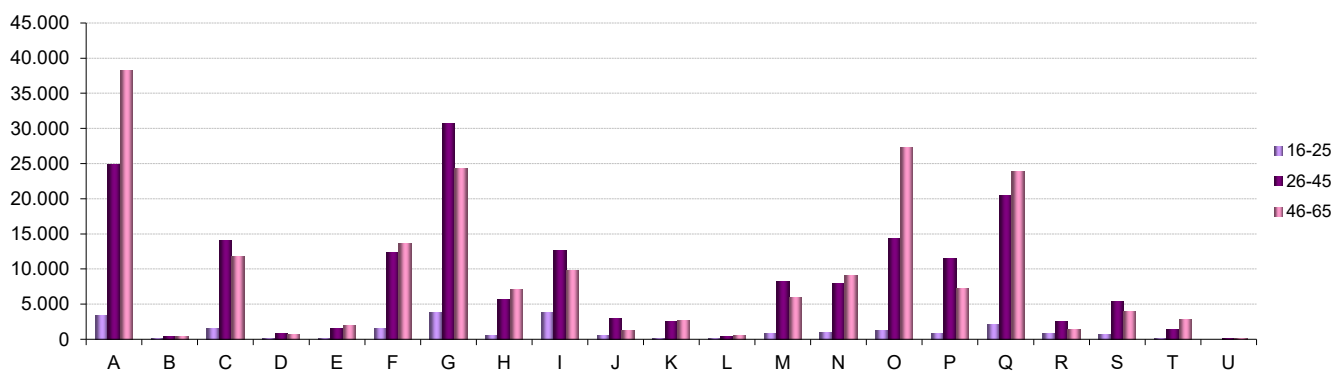
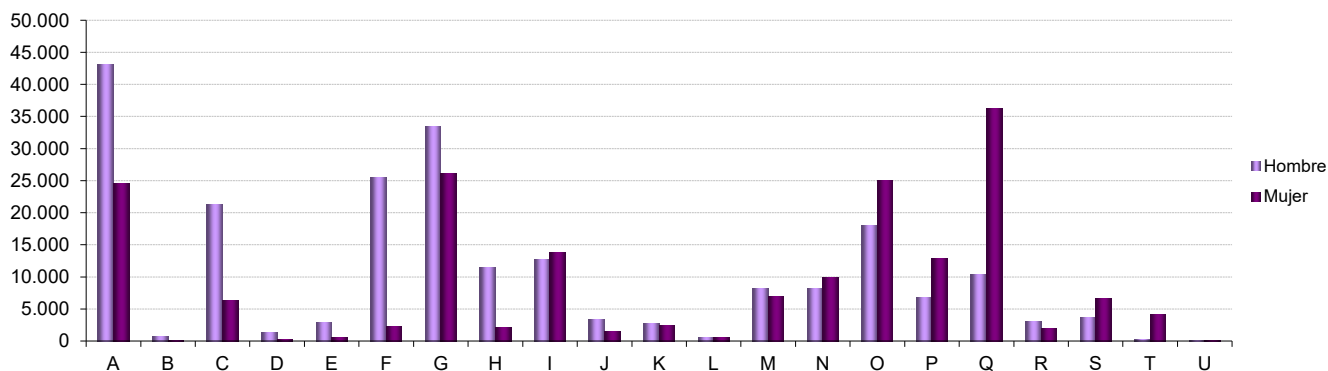
	NACIONALIDAD	
	Española	Extranjera
General	260.213	7.609
Empl. Hogar	3.268	974
Agrario	46.785	3.256
Autónomo	77.404	2.688



9. Afiliados en alta según régimen de afiliación y actividad económica

	RÉGIMEN	
	General	Autónomo
A Agricultura, ganadería, silvicultura y pesca	51.737	15.845
B Industrias extractivas	785	68
C Industria manufacturera	22.762	4.818
D Suministro de energía eléctrica, gas, vapor y aire acondicionado	1.476	59
E Suministro de agua, actividades de saneamiento, gestión de residuos y descontaminación	3.474	39
F Construcción	19.042	8.634
G Comercio al por mayor y al por menor; reparación de vehículos de motor y motocicletas	39.092	20.493
H Transporte y almacenamiento	9.976	3.513
I Hostelería	19.052	7.489
J Información y comunicaciones	3.920	823
K Actividades financieras y de seguros	3.977	1.287
L Actividades inmobiliarias	527	456
M Actividades profesionales, científicas y técnicas	10.234	4.806
N Actividades administrativas y servicios auxiliares	16.272	1.708
O Administración Pública y defensa; Seguridad Social obligatoria	43.037	16
P Educación	17.819	1.794
Q Actividades sanitarias y de servicios sociales	44.157	2.553
R Actividades artísticas, recreativas y de entrenamiento	3.491	1.362
S Otros servicios	5.926	4.323
T Actividades de los hogares como empleadores de personal doméstico; actividades de los hogares como productores de bienes y servicios para uso propio	4.469	4
U Actividades de organizaciones y organismos extraterritoriales	2	2
No consta	878	0

10. Afiliados en alta según sexo, edad de afiliación y actividad económica



11. Afiliados en alta residentes en Extremadura por municipio de residencia. Provincia de Badajoz

06001-Acedera	275	06056-Garbayuela	144	06109-Quintana de la Serena	1.588
06002-Aceuchal	2.497	06057-Garlitos	132	06110-Reina	50
06003-Ahillones	336	06058-Garrovilla, La	895	06111-Rena	272
06004-Alange	707	06059-Granja de Torrehermosa	650	06112-Retamal de Llerena	172
06005-Albuera, La	843	06903-Guadiana	1.042	06113-Ribera del Fresno	1.274
06006-Alburquerque	1.806	06060-Guareña	2.900	06114-Risco	37
06007-Alconchel	598	06061-Haba, La	447	06115-Roca de la Sierra, La	566
06008-Alconera	242	06062-Helechosa de los Montes	170	06116-Solvaleón	571
06009-Aljucén	64	06063-Herrera del Duque	1.124	06117-Salvatierra de los Barros	687
06010-Almendral	511	06064-Higuera de la Serena	279	06119-San Pedro de Mérida	332
06011-Almendralejo	11.943	06065-Higuera de Llerena	130	06123-San Vicente de Alcántara	1.887
06012-Arroyo de San Serván	1.672	06066-Higuera de Vargas	701	06118-Sancti-Spíritus	41
06013-Atalaya	105	06067-Higuera la Real	755	06120-Santa Amalia	1.727
06014-Azuaga	2.621	06068-Hinojosa del Valle	176	06121-Santa Marta	1.567
06015-Badajoz	52.730	06069-Hornachos	1.340	06122-Santos de Maimona, Los	3.077
06016-Barcarrota	1.307	06070-Jerez de los Caballeros	3.549	06124-Segura de León	603
06017-Baterno	77	06071-Lapa, La	104	06125-Siruela	598
06018-Benquerencia de la Serena	265	06073-Llera	369	06126-Solana de los Barros	1.139
06019-Berlanga	865	06074-Llerena	2.060	06127-Talarrubias	1.188
06020-Bienvenida	770	06072-Lobón	1.098	06128-Talavera la Real	2.110
06021-Bodonal de la Sierra	378	06075-Magacela	164	06129-Táliga	247
06022-Burguillos del Cerro	1.017	06076-Maguilla	366	06130-Tamurejo	47
06023-Cabeza del Buey	1.554	06077-Malcocinado	120	06131-Torre de Miguel Sesmero	554
06024-Cabeza la Vaca	449	06078-Malpartida de la Serena	229	06132-Torremayor	395
06025-Calamonte	2.721	06079-Manchita	376	06133-Torremejía	956
06026-Calera de León	342	06080-Medellín	976	06134-Trasierra	288
06027-Calzadilla de los Barros	239	06081-Medina de las Torres	395	06135-Trujillanos	541
06028-Campanario	1.762	06082-Mengabril	213	06136-Usagre	676
06029-Campillo de Llerena	541	06083-Mérida	21.368	06137-Valdecaballeros	288
06030-Capilla	39	06084-Mirandilla	473	06901-Valdelacalzada	1.202
06031-Carmonita	221	06085-Monesterio	1.429	06138-Valdetorres	512
06032-Carrascalejo, El	8	06086-Montemolín	412	06139-Valencia de las Torres	208
06033-Casas de Don Pedro	429	06087-Monterrubio de la Serena	803	06140-Valencia del Mombuey	293
06034-Casas de Reina	72	06088-Montijo	5.684	06141-Valencia del Ventoso	664
06035-Castilblanco	237	06089-Morera, La	320	06146-Valle de la Serena	372
06036-Castuera	1.967	06090-Nava de Santiago, La	389	06147-Valle de Matamoros	133
06042-Cheles	510	06091-Navalvillar de Pela	1.596	06148-Valle de Santa Ana	439
06037-Codosera, La	571	06092-Nogales	279	06142-Valverde de Burguillos	98
06038-Cordobilla de Lácara	385	06093-Oliva de la Frontera	1.958	06143-Valverde de Leganés	1.870
06039-Coronada, La	779	06094-Oliva de Mérida	756	06144-Valverde de Llerena	191
06040-Corte de Peleas	568	06095-Olivenza	4.507	06145-Valverde de Mérida	437
06041-Cristina	222	06096-Orellana de la Sierra	63	06149-Villafranca de los Barros	4.950
06043-Don Álvaro	283	06097-Orellana la Vieja	898	06150-Villagarcía de la Torre	301
06044-Don Benito	14.205	06098-Palomas	273	06151-Villagonzalo	452
06045-Entrín Bajo	229	06099-Parra, La	626	06152-Villaiba de los Barros	668
06046-Esparragalejo	550	06100-Peñalsordo	213	06153-Villanueva de la Serena	9.496
06047-Esparragosa de la Serena	390	06101-Peraleda del Zaucejo	167	06154-Villanueva del Fresno	1.199
06048-Esparragosa de Lares	327	06102-Puebla de Alcocer	371	06156-Villar de Rena	555
06049-Feria	392	06103-Puebla de la Calzada	2.141	06155-Villar del Rey	776
06050-Fregenal de la Sierra	1.700	06104-Puebla de la Reina	300	06157-Villarta de los Montes	106
06051-Fuenlabrada de los Montes	654	06107-Puebla de Obando	727	06158-Zafra	5.827
06052-Fuente de Cantos	1.768	06108-Puebla de Sancho Pérez	980	06159-Zahínos	1.316
06053-Fuente del Arco	242	06105-Puebla del Maestre	181	06160-Zalamea de la Serena	1.185
06054-Fuente del Maestre	2.932	06106-Puebla del Prior	197	06162-Zarza, La	1.421
06055-Fuentes de León	773	06902-Pueblonuevo del Guadiana	806	06161-Zarza-Capilla	114

12. Afiliados en alta residentes en Extremadura por municipio de residencia. Provincia de Cáceres					
10001-Abadía	86	10076-Galisteo	313	10151-Portezuelo	69
10002-Abertura	136	10077-Garciaz	238	10152-Pozuelo de Zarcón	134
10003-Acebo	147	10078-Garganta, La	67	10905-Pueblonuevo de Miramontes	278
10004-Acehúche	332	10079-Garganta la Olla	351	10153-Puerto de Santa Cruz	98
10005-Aceituna	221	10080-Gargantilla	107	10154-Rebollar	70
10006-Ahigal	482	10081-Gargüera	35	10155-Riolobos	480
10903-Alagón del Río	354	10082-Garro villas de Alconétar	579	10156-Robledillo de Gata	23
10007-Albalá	183	10083-Garvín	30	10157-Robledillo de la Vera	80
10008-Alcántara	452	10084-Gata	457	10158-Robledillo de Trujillo	111
10009-Alcollarín	68	10085-Gordo, El	89	10159-Robledollano	124
10010-Alcuéscar	979	10086-Granja, La	95	10160-Romangordo	45
10012-Aldea del Cano	215	10087-Guadalupe	614	10901-Rosalejo	636
10013-Aldea del Obispo, La	101	10088-Guijo de Coria	58	10161-Ruanes	20
10011-Aldeacentenera	242	10089-Guijo de Galisteo	642	10162-Salorino	188
10014-Aldeanueva de la Vera	736	10090-Guijo de Granadilla	115	10163-Salvatierra de Santiago	67
10015-Aldeanueva del Camino	212	10091-Guijo de Santa Bárbara	127	10164-San Martín de Trejejo	199
10016-Aldehuela de Jerte	150	10092-Herguizuela	91	10165-Santa Ana	76
10017-Alía	210	10093-Hernán-Pérez	161	10166-Santa Cruz de la Sierra	112
10018-Aliseda	731	10094-Herrera de Alcántara	73	10167-Santa Cruz de Paniagua	109
10019-Almaraz	545	10095-Herreruela	118	10168-Santa Marta de Magasca	81
10020-Almoharín	698	10096-Hervás	1.186	10169-Santiago de Alcántara	141
10021-Arroyo de la Luz	2.002	10097-Higuera de Albalat	20	10170-Santiago del Campo	86
10023-Arroyomolinos	337	10098-Hinojal	107	10171-Santibáñez el Alto	114
10022-Arroyomolinos de la Vera	125	10099-Holguera	210	10172-Santibáñez el Bajo	249
10024-Baños de Montemayor	144	10100-Hoyos	288	10173-Saucedilla	258
10025-Barrado	127	10101-Huélagla	56	10174-Segura de Toro	65
10026-Belvis de Monroy	196	10102-Ibahernando	177	10175-Serradilla	519
10027-Benquerencia	31	10103-Jaraicejo	157	10176-Serrejón	126
10028-Berrocalejo	13	10104-Jaraíz de la Vera	2.538	10177-Sierra de Fuentes	781
10029-Berzocana	118	10105-Jarandilla de la Vera	1.005	10178-Talaván	261
10030-Bohonal de Ibor	117	10106-Jarilla	38	10179-Talaveruela de la Vera	80
10031-Botija	69	10107-Jerte	461	10180-Talayuela	2.790
10032-Brozás	621	10108-Ladrillar	46	10181-Tejeda de Tiétar	302
10033-Cabañas del Castillo	123	10109-Logrosán	632	10904-Tiétar	367
10034-Cabezabellosa	88	10110-Losar de la Vera	951	10182-Toril	41
10035-Cabezuela del Valle	899	10111-Madrigal de la Vera	431	10183-Tomavacas	399
10036-Cabrero	114	10112-Madrigalejo	564	10184-Torre, El	250
10037-Cáceres	36.006	10113-Madroñera	833	10187-Torre de Don Miguel	162
10038-Cachorrilla	15	10114-Majadas	536	10188-Torre de Santa María	155
10039-Cadalso	142	10115-Malpartida de Cáceres	1.514	10185-Torrecilla de los Angeles	211
10040-Calzadilla	122	10116-Malpartida de Plasencia	1.728	10186-Torrecillas de la Tiesa	422
10041-Caminomorisco	379	10117-Marchagaz	85	10190-Torrejón el Rubio	193
10042-Campillo de Deleitosa	10	10118-Mata de Alcántara	104	10189-Torrejuncillo	953
10043-Campo Lugar	347	10119-Membrío	204	10191-Torremenga	221
10044-Cañamero	600	10120-Mesas de Ibor	41	10192-Torremocha	213
10045-Cañaveral	357	10121-Miajadas	3.591	10193-Torreorgaz	699
10046-Carbajo	71	10122-Millanes	44	10194-Torrequemada	187
10047-Carcaboso	410	10123-Mirabel	203	10195-Trujillo	3.274
10048-Carrascalejo	44	10124-Mohedas de Granadilla	294	10196-Valdastillas	115
10049-Casar de Cáceres	1.758	10125-Monroy	353	10197-Valdecañas de Tajo	24
10050-Casar de Palomero	304	10126-Montánchez	573	10198-Valdefuentes	400
10051-Casares de las Hurdes	63	10127-Montehermoso	2.159	10199-Valdehúncar	51
10052-Casas de Don Antonio	43	10128-Moraleja	2.205	10200-Valdelacasa de Tajo	83
10053-Casas de Don Gómez	95	10129-Morcillo	141	10201-Valdemorales	73
10056-Casas de Millán	151	10130-Navaconcejo	881	10202-Valdeobispo	191
10057-Casas de Miravete	22	10131-Navalmoral de la Mata	5.842	10203-Valencia de Alcántara	1.704
10054-Casas del Castañar	204	10132-Navalvillar de Ibor	114	10204-Valverde de la Vera	82
10055-Casas del Monte	267	10133-Navas del Madroño	426	10205-Valverde del Fresno	789
10058-Casatejada	474	10134-Navezuelas	238	10902-Vegaviana	277
10059-Casillas de Coria	121	10135-Nuñomoral	397	10206-Viandar de la Vera	66
10060-Castañar de Ibor	339	10136-Oliva de Plasencia	74	10207-Villa del Campo	139
10061-Ceclavín	647	10137-Palomero	136	10208-Villa del Rey	42
10062-Cedillo	154	10138-Pasarón de la Vera	205	10209-Villamesías	107
10063-Cerezo	40	10139-Pedroso de Acim	31	10210-Villamiel	196
10064-Cilleros	549	10140-Peraleda de la Mata	446	10211-Villanueva de la Sierra	155
10065-Collado de la Vera	60	10141-Peraleda de San Román	59	10212-Villanueva de la Vera	609
10066-Conquista de la Sierra	43	10142-Perales del Puerto	324	10214-Villar de Plasencia	70
10067-Coria	4.257	10143-Pescueza	32	10213-Villar del Pedroso	155
10068-Cuacos de Yuste	289	10144-Pesga, La	254	10215-Villasbuenas de Gata	177
10069-Cumbre, La	302	10145-Piedras Albas	49	10216-Zarza de Granadilla	611
10070-Deleitosa	255	10146-Pinofranqueado	655	10217-Zarza de Montánchez	167
10071-Descargamaría	30	10147-Piornal	566	10218-Zarza la Mayor	436
10072-Eljas	267	10148-Plasencia	14.313	10219-Zorita	375
10073-Escorial	295	10149-Plasenzuela	130		
10075-Fresnedoso de Ibor	67	10150-Portaje	94		

Afilados en alta residentes en Extremadura por municipio de residencia y régimen y sector de actividad

PROVINCIA DE BADAJOZ

	SECTOR DE ACTIVIDAD						RÉGIMEN			
	TOTAL	Agricultura	Industria	Construcción	Servicios	No consta	R. G.	R. G. Sist.	R. E.	
							R. General	Empleados de hogar	Especial Agrario	Autónomo
06001-Acedera	275	116	18	9	131	1	136	2	45	92
06002-Aceuchal	2.497	1.119	164	158	1.053	3	987	3	903	604
06003-Ahíllones	336	152	15	20	148	1	150	1	119	66
06004-Alange	707	167	45	94	398	3	425	4	119	159
06005-Albuera, La	843	244	84	53	460	2	482	8	235	118
06006-Alburquerque	1.806	398	212	112	1.081	3	1.141	16	258	391
06007-Alconchel	598	195	38	71	292	2	316	1	168	113
06008-Alconera	242	7	65	15	154	1	202	7	5	28
06009-Aljucén	64	6	3	7	48	0	42	3	5	14
06010-Almendral	511	154	29	34	292	2	281	4	117	109
06011-Almendralejo	11.943	1.169	1.324	885	8.540	25	8.374	81	733	2.755
06012-Arroyo de San Serván	1.672	607	136	103	825	1	815	7	480	370
06013-Atalaya	105	30	6	7	61	1	64	6	27	8
06014-Azuaga	2.621	525	245	155	1.695	1	1.580	25	377	639
06015-Badajoz	52.730	1.819	2.453	2.303	46.069	86	41.930	1.038	1.191	8.571
06016-Barcarrota	1.307	282	95	106	822	2	775	13	213	306
06017-Baterno	77	47	2	1	26	1	24	0	27	26
06018-Benquerencia de la Serena	265	114	12	9	126	4	122	1	66	76
06019-Berlanga	865	341	59	56	408	1	381	2	279	203
06020-Bienvenida	770	264	83	47	374	2	393	4	185	188
06021-Bodonal de la Sierra	378	109	68	27	174	0	194	0	58	126
06022-Burguillos del Cerro	1.017	146	151	73	642	5	703	7	102	205
06023-Cabeza del Buey	1.554	331	152	78	985	8	948	16	207	383
06024-Cabeza la Vaca	449	122	68	35	221	3	250	0	100	99
06025-Calamonte	2.721	713	239	198	1.563	8	1.683	9	651	378
06026-Calera de León	342	85	61	18	177	1	182	1	40	119
06027-Calzadilla de los Barros	239	75	14	18	129	3	140	1	55	43
06028-Campanario	1.762	242	228	150	1.133	9	1.197	17	140	408
06029-Campillo de Llerena	541	272	23	36	209	1	214	1	244	82
06030-Capilla	39	8	2	3	26	0	27	0	3	9
06031-Carmonita	221	129	3	4	85	0	82	0	113	26
06032-Carrascalejo, El	8	1	0	0	7	0	6	0	0	2
06033-Casas de Don Pedro	429	90	33	57	244	5	255	1	55	118
06034-Casas de Reina	72	23	8	4	37	0	42	0	13	17
06035-Castilblanco	237	43	18	18	157	1	140	1	24	72
06036-Castuera	1.967	233	195	69	1.467	3	1.286	17	92	572
06042-Cheles	510	300	19	34	155	2	166	0	289	55
06037-Codosera, La	571	175	33	38	323	2	322	5	129	115
06038-Cordobilla de Lácara	385	203	9	13	159	1	149	3	176	57
06039-Coronada, La	779	242	54	77	406	0	467	3	214	95
06040-Corte de Peleas	568	341	15	14	198	0	189	1	290	88
06041-Cristina	222	75	41	19	87	0	124	0	57	41
06043-Don Alvaro	283	29	23	16	215	0	214	1	14	54
06044-Don Benito	14.205	1.994	1.380	946	9.860	25	9.743	192	1.489	2.781
06045-Entrín Bajo	229	133	12	11	73	0	78	0	108	43
06046-Esparragalejo	550	85	39	41	383	2	415	6	64	65
06047-Esparragosa de la Serena	390	161	41	19	168	1	189	1	115	85
06048-Esparragosa de Lares	327	106	18	27	176	0	172	3	69	83
06049-Feria	392	105	52	33	202	0	224	2	74	92
06050-Fregenal de la Sierra	1.700	144	375	79	1.098	4	1.167	19	65	449
06051-Fuendlabrada de los Montes	654	369	24	22	239	0	222	2	78	352
06052-Fuente de Cantos	1.768	218	171	179	1.185	15	1.183	13	112	460
06053-Fuente del Arco	242	112	8	14	107	1	109	2	89	42
06054-Fuente del Maestro	2.932	989	397	151	1.393	2	1.551	13	784	584
06055-Fuentes de León	773	231	94	50	394	4	394	4	131	244
06056-Garbayuela	144	42	6	14	81	1	80	3	22	39
06057-Garlitos	132	62	2	3	64	1	55	1	43	33
06058-Garrovilla, La	895	240	92	66	497	0	566	1	195	133
06059-Granja de Torrehermosa	650	187	29	51	382	1	334	9	110	197
06060-Guadiana	1.042	353	57	111	520	1	545	3	301	193
06060-Guareña	2.900	1.086	240	129	1.440	5	1.455	11	976	458
06061-Haba, La	447	56	64	54	273	0	314	8	38	87
06062-Helechosa de los Montes	170	48	6	9	107	0	95	0	39	36
06063-Herrera del Duque	1.124	228	114	68	713	1	667	8	115	334
06064-Higuera de la Serena	279	60	25	14	178	2	172	1	47	59
10065-Collado de la Vera	60	10	7	3	40	0	37	1	8	14
06066-Higuera de Vargas	701	384	42	29	245	1	257	2	358	84
06067-Higuera la Real	755	78	199	32	444	2	505	10	42	198
06068-Hinojosa del Valle	176	67	9	9	91	0	79	0	60	37
06069-Hornachos	1.340	490	84	79	687	0	613	3	446	278
06070-Jerez de los Caballeros	3.549	239	933	157	2.214	6	2.643	27	164	715
06071-Lapa, La	104	40	14	3	47	0	56	0	33	15
06073-Llera	369	152	12	37	168	0	176	0	135	58
06074-Llerena	2.060	164	114	92	1.687	3	1.470	10	117	463
06072-Lobón	1.098	329	78	51	637	3	660	3	274	161
06075-Magacela	164	46	8	24	86	0	86	2	34	42
06076-Maguililla	366	208	19	9	130	0	122	0	174	70
06077-Malcocinado	120	86	5	0	29	0	24	2	86	8
06078-Malpartida de la Serena	229	74	10	6	139	0	125	0	65	39
06079-Manchita	376	216	13	25	121	1	128	2	200	46
06080-Medellín	976	361	90	63	461	1	489	6	291	190
06081-Medina de las Torres	395	55	61	20	257	2	273	5	32	85
06082-Mengabril	213	93	34	9	76	1	98	1	88	26
06083-Mérida	21.368	587	1.063	887	18.779	52	17.340	162	325	3.541
06084-Mirandilla	473	114	35	27	295	2	311	8	72	82

Afilados en alta residentes en Extremadura por municipio de residencia y régimen y sector de actividad

PROVINCIA DE BADAJOZ

	TOTAL	SECTOR DE ACTIVIDAD					RÉGIMEN			
		Agricultura	Industria	Construcción	Servicios	No consta	R. General	R. G.	R. G. Sist.	R. E.
								Empleados de hogar	Especial Agrario	
06085-Monesterio	1.429	199	176	109	943	2	865	8	80	476
06086-Montemolín	412	143	29	24	215	1	212	2	117	81
06087-Monterrubio de la Serena	803	363	75	33	331	1	336	3	216	248
06088-Montijo	5.684	1.022	481	476	3.694	11	3.719	22	849	1.094
06089-Morera, La	320	155	12	14	139	0	136	1	121	62
06090-Nava de Santiago, La	389	195	18	19	156	1	154	6	144	85
06091-Navalvillar de Pela	1.596	546	87	107	849	7	784	9	382	421
06092-Nogales	279	112	47	21	98	1	132	2	90	55
06093-Oliva de la Frontera	1.958	524	334	109	984	7	1.073	8	424	453
06094-Oliva de Mérida	756	502	23	61	170	0	194	2	484	76
06095-Olivenza	4.507	1.130	218	429	2.725	5	2.703	40	1.027	737
06096-Orellana de la Sierra	63	15	2	5	39	2	37	0	12	14
06097-Orellana la Vieja	898	137	67	117	575	2	566	11	58	263
06098-Palomas	273	166	10	11	85	1	94	0	154	25
06099-Parra, La	626	303	47	55	220	1	262	1	286	77
06100-Peñalsordo	213	77	9	10	113	4	96	0	32	85
06101-Peraleda del Zaucejo	167	90	12	3	62	0	62	0	57	48
06102-Puebla de Alcocer	371	64	42	27	238	0	235	3	38	95
06103-Puebla de la Calzada	2.141	412	208	228	1.286	7	1.376	8	344	413
06104-Puebla de la Reina	300	128	19	20	133	0	147	1	104	48
06107-Puebla de Obando	727	366	41	73	246	1	283	9	354	81
06108-Puebla de Sancho Pérez	980	103	155	82	638	2	706	11	72	191
06105-Puebla del Maestre	181	71	11	6	92	1	92	0	51	38
06106-Puebla del Prior	197	78	23	12	83	1	90	0	55	52
06902-Pueblonuevo del Guadiana	806	308	60	44	391	3	406	3	254	143
06109-Quintana de la Serena	1.588	142	349	110	980	7	1.133	8	68	379
06110-Reina	50	29	0	1	20	0	16	0	25	9
06111-Rena	272	174	12	8	78	0	66	0	157	49
06112-Retamal de Llerena	172	83	10	15	63	1	68	0	66	38
06113-Ribera del Fresno	1.274	349	116	90	717	2	683	1	209	381
06114-Risco	37	15	1	0	20	1	20	0	13	4
06115-Roca de la Sierra, La	566	196	32	56	282	0	290	7	170	99
06116-Salvaleón	571	126	86	24	334	1	366	3	81	121
06117-Salvatierra de los Barros	687	227	119	32	308	1	329	1	168	189
06119-San Pedro de Mérida	332	94	17	8	213	0	211	0	84	37
06123-San Vicente de Alcántara	1.887	177	537	160	1.011	2	1.319	9	115	444
06118-Sancti-Spiritus	41	17	2	0	22	0	20	0	8	13
06120-Santa Amalia	1.727	635	214	104	771	3	839	4	495	389
06121-Santa Marta	1.567	440	108	165	852	2	818	8	314	427
06122-Santos de Maimona, Los	3.077	391	342	255	2.077	12	2.169	32	276	600
06124-Segura de León	603	153	66	43	339	2	340	4	120	139
06125-Siruella	598	176	37	38	345	2	316	6	55	221
06126-Solana de los Barros	1.139	591	55	86	405	2	430	1	497	211
06127-Talarrubias	1.188	166	138	95	786	3	816	9	74	289
06128-Talavera la Real	2.110	586	234	116	1.171	3	1.164	18	474	454
06129-Táliga	247	79	15	40	113	0	119	4	70	54
06130-Tamurejo	47	18	3	2	24	0	24	0	5	18
06131-Torre de Miguel Sesmero	554	196	59	29	269	1	280	2	170	102
06132-Torremayor	395	173	35	24	161	2	202	1	157	35
06133-Torremejía	956	333	130	62	430	1	478	4	283	191
06134-Trasierra	288	162	7	10	109	0	107	4	148	29
06135-Trujillanos	541	61	34	38	408	0	403	5	30	103
06136-Usagre	676	255	38	58	325	0	351	3	213	109
06137-Valdecaballeros	288	59	31	26	171	1	157	1	40	90
06901-Valdelacalzada	1.202	507	65	123	507	0	545	3	420	234
06138-Valdetorres	512	246	50	24	192	0	223	1	235	53
06139-Valencia de las Torres	208	85	7	11	105	0	105	1	72	30
06140-Valencia del Mombuey	293	161	26	11	94	1	106	1	144	42
06141-Valencia del Ventoso	664	197	92	34	340	1	351	6	119	188
06146-Valle de la Serena	372	135	23	30	183	1	199	0	83	90
06147-Valle de Matamoros	133	27	18	10	77	1	91	1	25	16
06148-Valle de Santa Ana	439	124	104	28	182	1	273	0	106	60
06142-Valverde de Burguillos	98	12	28	6	52	0	74	0	5	19
06143-Valverde de Leganés	1.870	655	135	174	905	1	942	7	611	310
06144-Valverde de Llerena	191	98	7	5	81	0	72	1	88	30
06145-Valverde de Mérida	437	159	29	32	216	1	232	2	149	54
06149-Villafranca de los Barros	4.950	626	723	330	3.259	12	3.527	24	389	1.010
06150-Villagarcía de la Torre	301	76	23	25	177	0	174	3	64	60
06151-Villagonzalo	452	165	41	28	217	1	222	2	136	92
06152-Villalba de los Barros	668	283	38	43	303	1	310	3	227	128
06153-Villanueva de la Serena	9.496	1.675	706	610	6.488	17	6.284	109	1.291	1.812
06154-Villanueva del Fresno	1.199	537	70	59	531	2	483	5	446	265
06156-Villar de Rena	555	269	31	22	232	1	245	3	175	132
06155-Villar del Rey	776	220	55	71	426	4	432	13	185	146
06157-Villarta de los Montes	106	34	5	4	63	0	59	0	25	22
06158-Zafra	5.827	183	729	274	4.626	15	4.482	80	79	1.186
06159-Zahinos	1.316	733	132	66	384	1	405	1	668	242
06160-Zalamea de la Serena	1.185	222	122	87	750	4	712	3	157	313
06162-Zarza, La	1.421	348	110	144	813	6	802	9	272	338
06161-Zarza-Capilla	114	33	14	6	61	0	60	0	11	43

Afilados en alta residentes en Extremadura por municipio de residencia y régimen y sector de actividad

PROVINCIA DE CÁCERES

	RÉGIMEN										
	TOTAL	SECTOR DE ACTIVIDAD					R. G.				R. E.
		Agricultura	Industria	Construcción	Servicios	No consta	R. General	Empleados de hogar	R. G. Sist. Especial Agrario	Autónomo	
10001-Abadía	86	10	11	12	53	0	57	0	7	22	
10002-Abertura	136	61	10	8	57	0	60	1	47	28	
10003-Acebo	147	45	8	18	76	0	47	1	33	66	
10004-Acehúche	332	146	51	12	123	0	139	1	115	77	
10005-Aceituna	221	104	17	26	74	0	97	0	90	34	
10006-Ahigal	482	170	43	38	227	4	193	1	130	158	
10903-Alagón del Río	354	123	34	21	176	0	188	3	80	83	
10007-Albalá	183	51	5	20	107	0	100	1	28	54	
10008-Alcántara	452	49	32	49	321	1	327	3	26	96	
10009-Alcollarín	68	19	6	3	40	0	38	0	15	15	
10010-Alcuéscar	979	238	50	74	612	5	629	1	196	153	
10012-Aldea del Cano	215	40	9	16	149	1	137	2	32	44	
10013-Aldea del Obispo, La	101	41	3	10	43	4	48	1	24	28	
10011-Aldeacentenera	242	67	14	18	143	0	130	2	45	65	
10014-Aldeanueva de la Vera	736	351	49	50	284	2	270	1	138	327	
10015-Aldeanueva del Camino	212	19	31	14	148	0	122	0	7	83	
10016-Aldehuela de Jerte	150	19	12	17	101	1	101	4	15	30	
10017-Alía	210	78	5	11	113	3	95	2	51	62	
10018-Aliseda	731	223	65	64	379	0	402	17	195	117	
10019-Almaraz	545	29	147	42	327	0	448	3	15	79	
10020-Almoharín	698	281	71	40	305	1	333	1	258	106	
10021-Arroyo de la Luz	2.002	155	128	333	1.376	10	1.481	31	73	417	
10023-Arroyomolinos	337	114	25	16	181	1	176	0	90	71	
10022-Arroyomolinos de la Vera	125	45	6	10	64	0	60	1	28	36	
10024-Baños de Montemayor	144	10	6	15	113	0	77	1	2	64	
10025-Barrado	127	65	3	5	54	0	46	1	32	48	
10026-Belvis de Monroy	196	27	24	12	133	0	135	4	6	51	
10027-Benquerencia	31	8	2	2	19	0	19	0	7	5	
10028-Berrocalejo	13	1	0	0	12	0	9	0	0	4	
10029-Berzocana	118	42	6	11	59	0	53	1	31	33	
10030-Bohonal de Ibor	117	19	9	13	76	0	66	1	10	40	
10031-Botija	69	12	5	8	44	0	42	1	6	20	
10032-Brozas	621	121	49	86	364	1	361	11	68	181	
10033-Cabañas del Castillo	123	58	6	13	46	0	51	1	34	37	
10034-Cabezabellosa	88	30	6	6	44	2	40	0	14	34	
10035-Cabezuela del Valle	899	537	16	67	279	0	248	5	429	217	
10036-Cabrero	114	74	6	4	30	0	27	0	54	33	
10037-Cáceres	36.006	616	1.624	2.016	31.653	97	29.072	724	210	6.000	
10038-Cachorrilla	15	3	0	1	11	0	9	0	2	4	
10039-Cadalso	142	55	13	10	63	1	59	0	52	31	
10040-Calzadilla	122	43	13	16	50	0	70	0	30	22	
10041-Caminomorisco	379	97	18	38	226	0	228	0	53	98	
10042-Campillo de Deleitosa	10	2	0	3	5	0	4	0	1	5	
10043-Campo Lugar	347	153	16	14	164	0	159	2	89	97	
10044-Cañamero	600	171	56	55	317	1	276	6	142	176	
10045-Cañaveral	357	32	57	36	232	0	246	7	27	77	
10046-Carabajo	71	17	3	3	48	0	42	1	16	12	
10047-Carcaboso	410	71	28	62	247	2	257	7	56	90	
10048-Carrascalejo	44	5	5	8	26	0	19	0	1	24	
10049-Casar de Cáceres	1.758	131	313	169	1.139	6	1.326	38	43	351	
10050-Casar de Palomero	304	137	9	16	141	1	117	2	110	75	
10051-Casares de las Hurdes	63	14	4	3	42	0	40	0	6	17	
10052-Casas de Don Antonio	43	6	3	3	31	0	29	0	6	8	
10053-Casas de Don Gómez	95	25	1	15	54	0	49	0	11	35	
10056-Casas de Millán	151	33	10	14	91	3	91	1	25	34	
10057-Casas de Miravete	22	3	1	0	18	0	14	0	1	7	
10054-Casas del Castañar	204	60	4	15	125	0	100	0	31	73	
10055-Casas del Monte	267	61	66	25	114	1	152	0	47	68	
10058-Casatejada	474	121	72	25	255	1	287	1	107	79	
10059-Casillas de Coria	121	30	5	18	66	2	78	0	17	26	
10060-Castañar de Ibor	339	99	22	43	175	0	170	2	91	76	
10061-Ceclavín	647	271	46	85	244	1	294	1	231	121	
10062-Cedillo	154	52	20	14	68	0	87	0	47	20	
10063-Cerezo	40	23	2	0	15	0	11	0	16	13	
10064-Cilleros	549	233	18	55	243	0	223	1	198	127	
10065-Collado de la Vera	60	10	7	3	40	0	37	1	8	14	
10066-Conquista de la Sierra	43	8	3	3	28	1	23	1	3	16	
10067-Coria	4.257	440	248	474	3.090	5	3.004	31	254	968	
10068-Cuacos de Yuste	289	42	73	31	143	0	183	10	24	72	
10069-Cumbre, La	302	45	27	19	211	0	225	1	25	51	
10070-Deleitosa	255	44	28	34	149	0	146	5	20	84	
10071-Descargamaría	30	11	1	2	16	0	15	0	10	5	
10072-Elijas	267	116	14	20	116	1	104	2	111	50	
10073-Escorial	295	75	53	27	138	2	183	4	55	53	
10075-Fresnedoso de Ibor	67	19	3	9	36	0	33	1	13	20	
10076-Galisteo	313	79	36	22	175	1	191	4	63	55	
10077-Garciaz	238	107	8	19	102	2	105	2	76	55	
10078-Garganta, La	67	16	8	11	32	0	37	0	4	26	
10079-Garganta la Olla	351	156	31	14	149	1	136	0	105	110	
10080-Gargantilla	107	50	7	9	41	0	44	0	28	35	
10081-Gargüera	35	14	0	2	19	0	18	1	2	14	
10082-Garrovillas de Alconétar	579	66	55	83	370	5	412	5	30	132	
10083-Garvín	30	21	3	1	5	0	6	0	15	9	
10084-Gata	457	169	30	42	215	1	207	4	116	130	
10085-Gordo, El	89	4	33	8	44	0	70	1	4	14	

Afilados en alta residentes en Extremadura por municipio de residencia y régimen y sector de actividad

PROVINCIA DE CÁCERES

	TOTAL	SECTOR DE ACTIVIDAD					RÉGIMEN			
		Agricultura	Industria	Construcción	Servicios	No consta	R. General	R. G.	R. G. Sist.	R. E.
								Empleados de hogar	Especial Agrario	
10086-Granja, La	95	26	19	7	43	0	46	0	17	32
10087-Guadalupe	614	87	32	42	448	5	416	3	60	135
10088-Guijo de Coria	58	28	7	5	18	0	20	0	19	19
10089-Guijo de Galisteo	642	270	25	55	288	4	302	2	190	148
10090-Guijo de Granadilla	115	32	5	6	72	0	66	0	19	30
10091-Guijo de Santa Bárbara	127	27	12	14	74	0	69	1	10	47
10092-Herguiejuela	91	13	9	10	59	0	61	1	10	19
10093-Hernán-Pérez	161	65	6	17	73	0	73	0	51	37
10094-Herrera de Alcántara	73	31	6	11	25	0	31	0	30	12
10095-Herreruela	118	45	27	6	40	0	63	4	35	16
10096-Hervás	1.186	52	172	96	862	4	777	10	35	364
10097-Higuera de Albalat	20	5	2	2	11	0	11	0	3	6
10098-Hinojal	107	28	7	13	59	0	56	0	9	42
10099-Holguera	210	68	9	21	110	2	111	0	40	59
10100-Hoyos	288	81	14	28	164	1	155	1	69	63
10101-Huélagá	56	18	2	6	30	0	29	0	12	15
10102-Ibaheirando	177	21	12	32	109	3	122	2	13	40
10103-Jaraicejo	157	35	8	16	97	1	92	2	21	42
10104-Jaraliz de la Vera	2.538	673	302	153	1.407	3	1.407	20	575	536
10105-Jarandilla de la Vera	1.005	189	70	99	644	3	557	13	106	329
10106-Jarilla	38	8	3	3	24	0	22	0	3	13
10107-Jerte	461	226	9	31	194	1	154	1	182	124
10108-Ladrillar	46	26	1	4	15	0	10	0	1	35
10109-Logrosán	632	121	48	47	413	3	375	7	87	163
10110-Losar de la Vera	951	312	69	53	514	3	447	6	145	353
10111-Madrigal de la Vera	431	101	31	50	249	0	175	2	92	162
10112-Madrigalejo	564	236	49	30	249	0	253	3	193	115
10113-Madroñera	833	146	37	122	527	1	505	16	122	190
10114-Majadas	536	233	68	25	209	1	268	1	231	36
10115-Malpartida de Cáceres	1.514	79	130	160	1.137	8	1.179	38	52	245
10116-Malpartida de Plasencia	1.728	132	394	212	987	3	1.298	11	87	332
10117-Marchagaz	85	54	2	7	21	1	20	1	51	13
10118-Mata de Alcántara	104	23	7	8	66	0	67	1	7	29
10119-Membrío	204	72	10	25	97	0	96	1	64	43
10120-Mesas de Ibor	41	6	3	6	26	0	28	0	1	12
10121-Miñajadas	3.591	683	448	268	2.181	11	2.180	25	305	1.081
10122-Millanes	44	4	5	6	29	0	29	0	2	13
10123-Mirabel	203	32	22	46	100	3	141	1	31	30
10124-Mohedas de Granadilla	294	118	20	27	129	0	121	1	105	67
10125-Monroy	353	127	23	33	170	0	170	10	82	91
10126-Montánchez	573	81	55	54	383	0	373	5	62	133
10127-Monthehermoso	2.159	540	165	195	1.252	7	1.183	7	390	579
10128-Moraleja	2.205	324	181	214	1.481	5	1.358	12	195	640
10129-Morcillo	141	44	16	15	65	1	81	1	37	22
10130-Navaconcejo	881	509	24	59	287	2	258	1	434	188
10131-Navalmoral de la Mata	5.842	545	915	317	4.056	9	4.210	61	466	1.105
10132-Navalvillar de Ibor	114	42	7	4	61	0	53	1	39	21
10133-Navas del Madroño	426	73	27	86	239	1	263	16	44	103
10134-Navezuelas	238	90	6	25	117	0	119	0	68	51
10135-Nuñomoral	397	108	13	48	226	2	234	0	68	95
10136-Oliva de Plasencia	74	15	4	9	46	0	42	1	13	18
10137-Palomero	136	75	7	6	48	0	40	1	53	42
10138-Pasarón de la Vera	205	71	6	17	111	0	100	2	63	40
10139-Pedroso de Acim	31	10	4	1	15	1	18	0	10	3
10140-Peraleda de la Mata	446	80	96	37	232	1	287	1	53	105
10141-Peraleda de San Román	59	22	4	16	17	0	20	0	16	23
10142-Perales del Puerto	324	155	7	25	137	0	127	0	140	57
10143-Pescueza	32	11	0	2	19	0	13	0	2	17
10144-Pesga, La	254	96	3	19	136	0	113	0	45	96
10145-Piedras Albas	49	16	1	5	25	2	30	0	11	8
10146-Pinofranqueado	655	242	19	54	340	0	303	0	119	233
10147-Piornal	566	295	27	28	215	1	199	1	116	250
10148-Plasencia	14.313	511	1.084	1.080	11.607	31	11.046	213	279	2.775
10149-Plasenzuela	130	28	8	7	87	0	85	2	14	29
10150-Portaje	94	20	2	2	70	0	63	0	13	18
10151-Portezuelo	69	18	3	18	30	0	45	1	14	9
10152-Pozuelo de Zarzón	134	52	21	6	55	0	63	0	41	30
10905-Pueblonuevo de Miramontes	278	140	27	14	97	0	112	0	120	46
10153-Puerto de Santa Cruz	98	32	8	7	51	0	47	4	25	22
10154-Rebollar	70	46	0	5	18	1	21	0	23	26
10155-Riolobos	480	188	34	49	208	1	223	5	114	138
10156-Robledillo de Gata	23	5	1	0	17	0	13	0	4	6
10157-Robledillo de la Vera	80	13	7	7	53	0	44	0	6	30
10158-Robledillo de Trujillo	111	40	6	15	50	0	56	0	38	17
10159-Robledollano	124	42	11	12	59	0	55	2	36	31
10160-Romangordo	45	3	4	3	35	0	39	0	0	6
10901-Rosalejo	636	272	74	44	245	1	291	4	179	162
10161-Ruanes	20	6	4	3	7	0	11	0	5	4
10162-Salorino	188	65	12	15	96	0	95	1	60	32
10163-Salvaterra de Santiago	67	10	8	11	37	1	41	0	3	23
10164-San Martín de Trevejo	199	69	13	23	94	0	78	0	58	63
10165-Santa Ana	76	17	5	12	41	1	50	0	11	15
10166-Santa Cruz de la Sierra	112	45	6	8	53	0	49	0	31	32
10167-Santa Cruz de Paniagua	109	63	2	3	41	0	39	0	56	14
10168-Santa Marta de Magasca	81	27	5	2	47	0	45	0	24	12

Afilados en alta residentes en Extremadura por municipio de residencia y régimen y sector de actividad

PROVINCIA DE CÁCERES

	TOTAL	SECTOR DE ACTIVIDAD					RÉGIMEN			
		Agricultura	Industria	Construcción	Servicios	No consta	R. General	R. G.	R. G. Sist.	R. E.
								Empleados de hogar	Especial Agrario	
10169-Santiago de Alcántara	141	36	9	33	63	0	84	1	35	21
10170-Santiago del Campo	86	29	10	6	41	0	51	0	11	24
10171-Santibáñez el Alto	114	62	5	6	41	0	41	1	55	17
10172-Santibáñez el Bajo	249	86	23	22	117	1	112	2	62	73
10173-Saucedilla	258	62	54	20	122	0	161	1	53	43
10174-Segura de Toro	65	9	3	12	40	1	47	0	4	14
10175-Serradilla	519	144	27	62	284	2	315	5	114	85
10176-Serrejón	126	40	6	3	76	1	75	0	34	17
10177-Sierra de Fuentes	781	45	48	113	568	7	589	20	28	144
10178-Talaván	261	72	16	42	131	0	147	4	43	67
10179-Talaveruela de la Vera	80	23	3	12	41	1	38	0	15	27
10180-Talayuela	2.790	1.172	322	216	1.077	3	1.234	4	1.019	533
10181-Tejeda de Tiétar	302	122	15	22	143	0	136	1	101	64
10904-Tiétar	367	134	56	22	154	1	186	0	99	82
10182-Toril	41	17	1	3	20	0	20	1	17	3
10183-Tornavacas	399	218	6	47	127	1	110	4	170	115
10184-Torno, El	250	107	8	10	125	0	95	1	50	104
10187-Torre de Don Miguel	162	55	8	7	92	0	76	0	51	35
10188-Torre de Santa María	155	51	16	10	78	0	75	1	48	31
10185-Torrecilla de los Angeles	211	82	8	18	103	0	99	0	61	51
10186-Torrecillas de la Tiesa	422	83	39	74	225	1	270	1	40	111
10190-Torrejón el Rubio	193	61	12	17	103	0	94	3	53	43
10189-Torrejoncillo	953	123	71	161	597	1	624	9	98	222
10191-Torremenga	221	45	19	21	135	1	131	3	36	51
10192-Torremocha	213	44	12	12	143	2	141	2	25	45
10193-Torreorgaz	699	55	39	99	499	7	502	22	20	155
10194-Torrequemada	187	24	22	18	122	1	119	0	11	57
10195-Trujillo	3.274	242	368	279	2.372	13	2.345	39	120	770
10196-Valdastillas	115	42	3	9	61	0	51	0	14	50
10197-Valdecañas de Tajo	24	1	4	3	16	0	17	0	1	6
10198-Valdefuentes	400	77	41	33	247	2	250	1	55	94
10199-Valdehúncar	51	6	3	5	37	0	36	0	2	13
10200-Valdelacasa de Tajo	83	16	4	18	45	0	35	0	6	42
10201-Valdemorales	73	36	3	2	32	0	33	0	33	7
10202-Valdeobispo	191	44	8	24	114	1	115	1	32	43
10203-Valencia de Alcántara	1.704	226	140	192	1.143	3	1.082	23	157	442
10204-Valverde de la Vera	82	20	1	9	52	0	42	0	15	25
10205-Valverde del Fresno	789	287	46	82	373	1	365	2	229	193
10902-Vegaviana	277	82	20	27	147	1	164	0	51	62
10206-Viandar de la Vera	66	19	8	11	28	0	31	0	8	27
10207-Villa del Campo	139	64	8	5	62	0	59	1	49	30
10208-Villa del Rey	42	17	3	4	18	0	24	0	10	8
10209-Villamesías	107	41	4	6	56	0	58	0	38	11
10210-Villamiel	196	111	14	16	54	1	63	1	97	35
10211-Villanueva de la Sierra	155	90	4	9	52	0	47	0	83	25
10212-Villanueva de la Vera	609	96	54	79	380	0	283	7	52	267
10213-Villar del Pedroso	155	50	5	17	82	1	65	5	22	63
10214-Villar de Plasencia	70	19	6	4	41	0	38	0	7	25
10215-Villasbuenas de Gata	177	67	9	8	93	0	75	0	55	47
10216-Zarza de Granadilla	611	103	81	66	357	4	305	6	70	230
10217-Zarza de Montánchez	167	58	13	13	83	0	87	0	49	31
10218-Zarza la Mayor	436	221	17	45	151	2	150	2	198	86
10219-Zorita	375	104	12	38	220	1	201	4	83	87