

# Extremadura en cifras 2019



**ieex**  
Instituto de Estadística  
de Extremadura

**JUNTA DE EXTREMADURA**

## ÍNDICE

1. Territorio y Medio Ambiente
2. Población
3. Mercado de Trabajo
4. Sanidad
5. Educación, Cultura y Deporte
6. Condiciones de vida
7. Macromagnitudes Básicas
8. Agricultura
9. Industria
10. Construcción
11. Comercio
12. Turismo
13. Transporte y Comunicaciones
14. Empresas y Finanzas
15. Sector Público
16. Datos Municipales

# 1.TERRITORIO Y MEDIO AMBIENTE

## 1.1. EXTENSIÓN SUPERFICIAL, ALTITUD Y POBLACIÓN DE LOS MUNICIPIOS DE MÁS DE 10.000 HABITANTES

|                                 | EXTENSIÓN<br>(KM2) | ALTITUD<br>(Metros) | POBLACIÓN<br>2018 | DENSIDAD DE<br>POBLACIÓN |
|---------------------------------|--------------------|---------------------|-------------------|--------------------------|
| <b>Badajoz</b>                  | 21.766,28          |                     | 676.376           | 31,07                    |
| <b>Cáceres</b>                  | 19.868,22          |                     | 396.487           | 19,96                    |
| <b>Extremadura</b>              | 41.634,50          |                     | 1.072.863         | 25,77                    |
| 06011 Almendralejo              | 164,27             | 337                 | 33.468            | 203,74                   |
| 06015 Badajoz                   | 1.440,37           | 182                 | 150.530           | 104,51                   |
| 06044 Don Benito                | 561,69             | 278                 | 37.010            | 65,89                    |
| 06083 Mérida                    | 865,35             | 224                 | 59.352            | 68,59                    |
| 06088 Montijo                   | 119,68             | 200                 | 15.614            | 130,46                   |
| 06095 Olivenza                  | 430,14             | 267                 | 11.986            | 27,87                    |
| 06149 Villafranca de los Barros | 104,42             | 409                 | 12.926            | 123,79                   |
| 06153 Villanueva de la Serena   | 152,86             | 293                 | 25.759            | 168,51                   |
| 06158 Zafra                     | 62,60              | 507                 | 16.776            | 267,99                   |
| 10037 Cáceres                   | 1.750,23           | 457                 | 96.068            | 54,89                    |
| 10067 Coria                     | 103,46             | 264                 | 12.531            | 121,12                   |
| 10131 Navalmoral de la Mata     | 155,96             | 291                 | 17.170            | 110,09                   |
| 10148 Plasencia                 | 217,94             | 349                 | 40.141            | 184,18                   |

Fuente: Instituto Geográfico Nacional y elaboración propia a partir de los datos facilitados por el Instituto Nacional de Estadística

## 1.2. CLASIFICACIÓN DE LOS MUNICIPIOS POR EXTENSIÓN SUPERFICIAL EN Km2

|                   | EXTREMADURA | BADAJOZ | CÁCERES |
|-------------------|-------------|---------|---------|
| TOTAL MUNICIPIOS  | 388         | 165     | 223     |
| HASTA 5           | 3           | 2       | 1       |
| DE 5,01 A 10      | 8           | 3       | 5       |
| DE 10,01 A 15     | 13          | 3       | 10      |
| DE 15,01 A 20     | 15          | 5       | 10      |
| DE 20,01 A 30     | 40          | 13      | 27      |
| DE 30,01 A 50     | 80          | 27      | 53      |
| DE 50,01 A 100    | 108         | 48      | 60      |
| DE 100,01 A 200   | 73          | 32      | 41      |
| DE 200,01 A 300   | 26          | 18      | 8       |
| DE 300,01 A 500   | 12          | 9       | 3       |
| DE 500,01 A 1.000 | 8           | 4       | 4       |
| MAS DE 1.000      | 2           | 1       | 1       |
| EXTENSION MEDIA   | 107         | 131     | 89      |

Fuente: Elaboración propia a partir de datos del Instituto Geográfico Nacional

### 1.3. EXTENSIÓN, LÍMITES Y POSICIÓN GEOGRÁFICA

|             | EXTENSIÓN (KM2) | DESARROLLO DE LOS LÍMITES (Km) | POSICIÓN GEOGRÁFICA   |                    |                  |                    |
|-------------|-----------------|--------------------------------|-----------------------|--------------------|------------------|--------------------|
|             |                 |                                | LATITUD NORTE         |                    | LONGITUD (1)     |                    |
|             |                 |                                | EXTREMO SEPTENTRIONAL | EXTREMO MERIDIONAL | EXTREMO ORIENTAL | EXTREMO OCCIDENTAL |
| BADAJOS     | 21.766          | 1.131                          | 39° 26'               | 37° 57'            | 4° 39'W          | 7° 20'W            |
| CÁCERES     | 19.868          | 955                            | 40° 29'               | 39° 02'            | 4° 57'W          | 7° 33'W            |
| EXTREMADURA | 41.634          | 1.336                          | 40° 29'               | 37° 57'            | 4° 39'W          | 7° 33'W            |
| ESPAÑA      | 504.722         | 10.105                         | 43° 48'               | 27° 38'            | 4° 20'E          | 18° 10'W           |

(1) Está referida al meridiano de Greenwich.

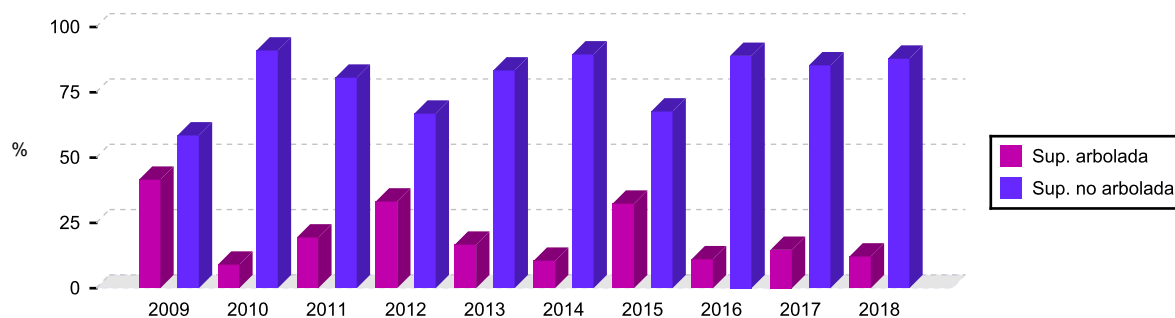
Fuente: Instituto Nacional de Estadística. Anuario Estadístico de España

### 1.4. CUADRO SINÓPTICO DE LAS CUENCAS DEL GUADIANA Y DEL TAJO

| VERTIENTE           | RÍOS PRINCIPALES       | FUENTE               | DESEMBOCADURA   | LONGITUD (Km)           |     |
|---------------------|------------------------|----------------------|---|-------------------------|-----|
| <i>Occidental</i>   |                        |                      |   |                         |     |
| Cuenca del Guadiana | Guadiana               | Lagunas de Ruidera   | Cabeza Alta, término de Ayamonte, límite con Portugal | 818                     |     |
|                     | Afluentes del guadiana | Jabalón              | Santa Cruz de los Cañamos                             | Corral de Calatrava     | 153 |
|                     |                        | Matachel             | El Retamar  | Don Alvaro              | 124 |
|                     |                        | Ardilla              | Sierra de Tudia                                       | Moura (Portugal)        | 116 |
|                     |                        | Cigüela              | Altos de Cabrejas                                     | Daimiel                 | 194 |
|                     |                        | Zújar                | Granja de Torrehomosa                                 | Villanueva de la Serena | 210 |
|                     |                        | Záncara              | Abia de la Obispalía                                  | Alcázar de San Juan     | 168 |
| Cuenca del tajo     | Tajo                   | Sierra de Albarracín | Lisboa (Portugal)                                     | 1.007                   |     |
|                     | Afluentes del Tajo     | Jarama               | Al este de Somosierra                                 | Aranjuez                | 194 |
|                     |                        | Alberche             | Fuente de Alberche-Cañada Alta                        | Talavera de la Reina    | 182 |
|                     |                        | Tietar               | Puerto de la Venta del Cojo                           | Villareal de San Carlos | 170 |
|                     |                        | Alagón               | Frades de la Sierra                                   | Alcántara               | 201 |

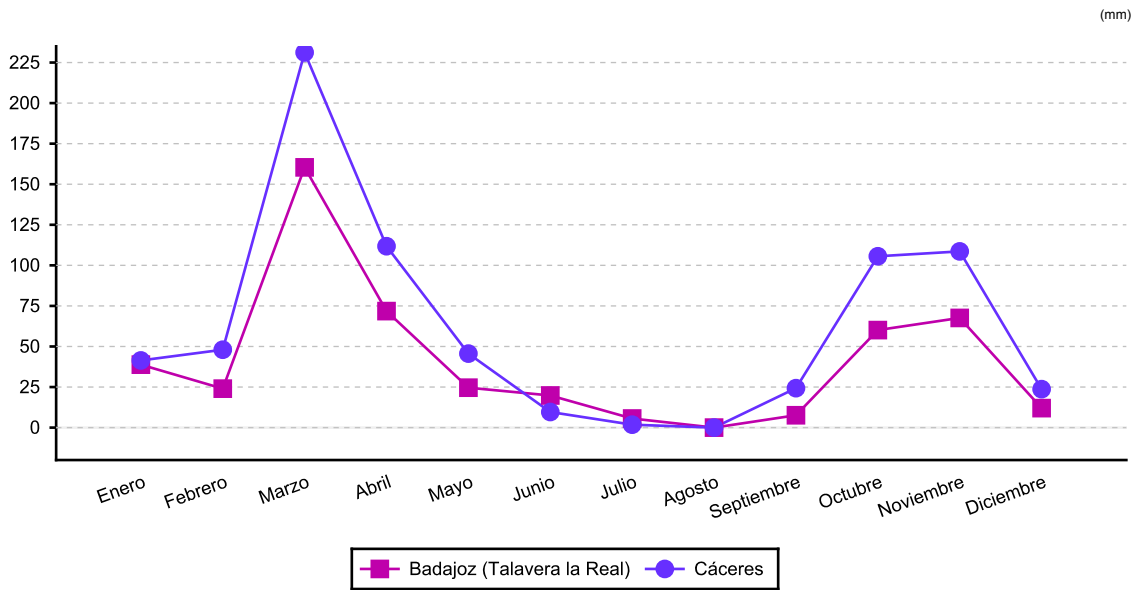
Fuente: Instituto Nacional de Estadística. Anuario Estadístico de España

### 1.5. INCENDIOS FORESTALES. EVOLUCIÓN DEL % DE SUPERFICIE AFECTADA. EXTREMADURA



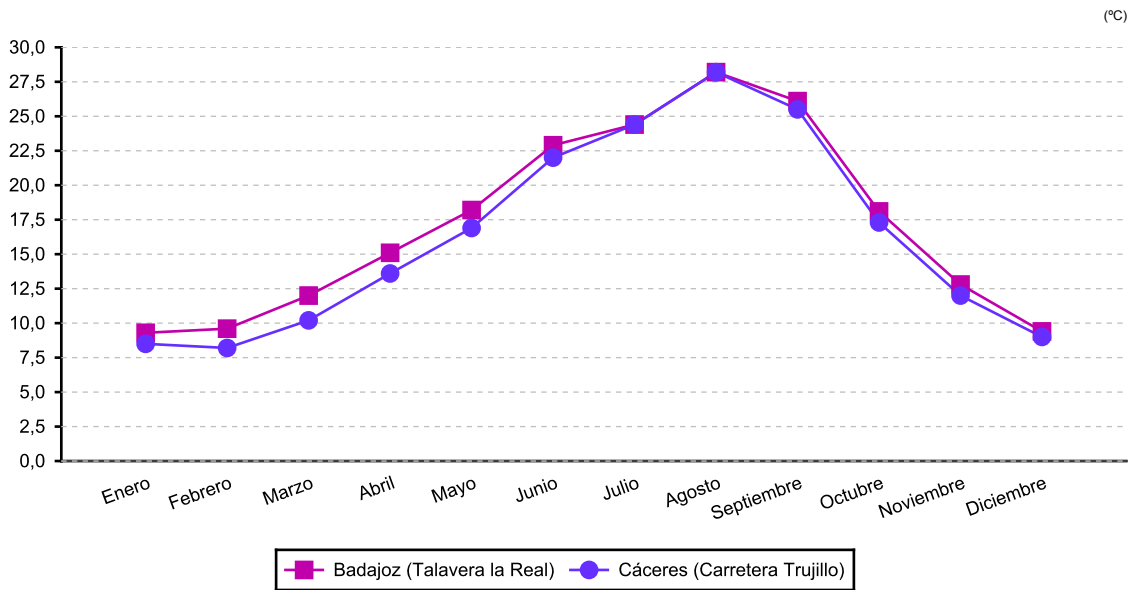
Fuente: Junta de Extremadura. Consejería de Medio Ambiente y Rural, Políticas Agrarias y Territorio

## 1.6. PRECIPITACIONES MENSUALES. 2018



Fuente: Agencia Estatal de Meteorología

## 1.7. TEMPERATURA MEDIA MENSUAL. 2018



Fuente: Agencia Estatal de Meteorología

## 2. POBLACIÓN

### 2.1 MUNICIPIOS SEGÚN N° DE HABITANTES 2018

| Estrato de la población | N° municipios |         |         | Población   |         |         |
|-------------------------|---------------|---------|---------|-------------|---------|---------|
|                         | EXTREMADURA   | BADAJOS | CÁCERES | EXTREMADURA | BADAJOS | CÁCERES |
| Menos de 101            | 10            | 1       | 9       | 813         | 67      | 746     |
| De 101 a 200            | 23            | 5       | 18      | 3.715       | 852     | 2.863   |
| de 201 a 500            | 88            | 16      | 72      | 30.285      | 5.588   | 24.697  |
| De 501 a 1.000          | 96            | 40      | 56      | 70.863      | 29.876  | 40.987  |
| de 1.001 a 2.000        | 78            | 38      | 40      | 113.216     | 54.283  | 58.933  |
| De 2.001 a 3.000        | 34            | 22      | 12      | 80.446      | 51.918  | 28.528  |
| De 3.001 a 5.000        | 24            | 20      | 4       | 97.874      | 80.564  | 17.310  |
| De 5.001 a 10.000       | 22            | 14      | 8       | 146.320     | 89.807  | 56.513  |
| de 10.001 a 20.000      | 6             | 4       | 2       | 87.003      | 57.302  | 29.701  |
| De 20.001 a 30.000      | 1             | 1       | 0       | 25.759      | 25.759  | 0       |
| De 30.001 a 50.000      | 3             | 2       | 1       | 110.619     | 70.478  | 40.141  |
| De 50.001 a 75.000      | 1             | 1       | 0       | 59.352      | 59.352  | 0       |
| Capital de Provincia    | 2             | 1       | 1       | 246.598     | 150.530 | 96.068  |
| Total                   | 388           | 165     | 223     | 1.072.863   | 676.376 | 396.487 |

Fuente: Elaboración propia a partir de los datos del Instituto Nacional de Estadística

### 2.2 VARIACIÓN DE LA POBLACIÓN

|             | N° Habitantes |           | Variación 2018 / 2017 |          |
|-------------|---------------|-----------|-----------------------|----------|
|             | 2018          | 2017      | Absoluta              | Relativa |
| Badajoz     | 676.376       | 679.884   | -3.508                | -0,52 %  |
| Cáceres     | 396.487       | 400.036   | -3.549                | -0,89 %  |
| Extremadura | 1.072.863     | 1.079.920 | -7.057                | -0,65 %  |

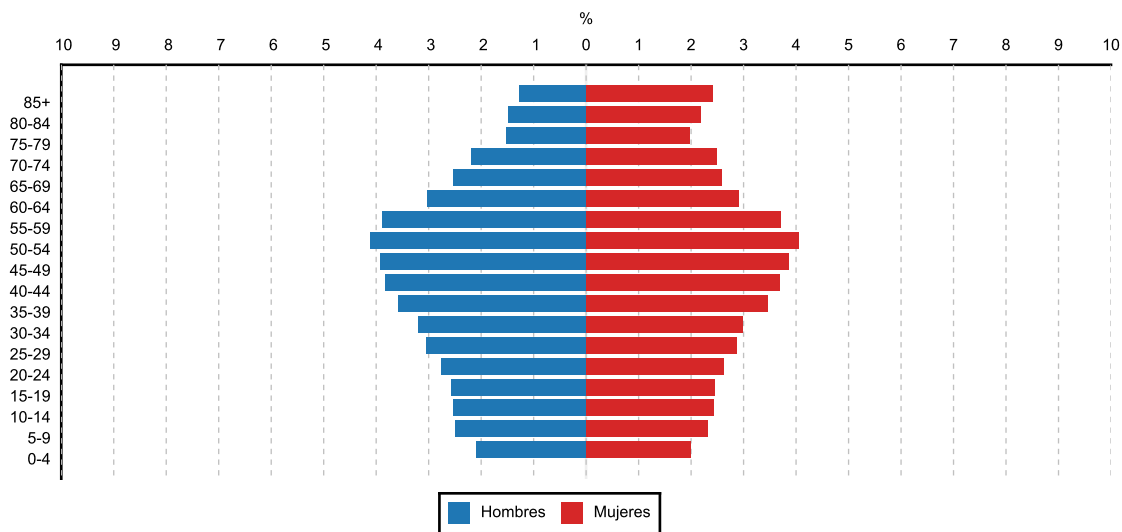
Fuente: Instituto Nacional de Estadística. Estadística del Padrón Continuo

### 2.3. EXTRANJEROS RESIDENTES LEGALMENTE EN EXTREMADURA, SEGÚN NACIONALIDAD, AGRUPADOS POR CONTINENTES a 1 de Enero de 2018

|          | EXTREMADURA | BADAJOS | CÁCERES |
|----------|-------------|---------|---------|
| Europa   | 14.409      | 10.580  | 3.829   |
| África   | 8.036       | 2.362   | 5.674   |
| América  | 6.865       | 4.306   | 2.559   |
| Asia     | 2.320       | 1.553   | 767     |
| Oceanía  | 8           | 3       | 5       |
| Apátrida | 9           | 6       | 3       |
| Total    | 31.647      | 18.810  | 12.837  |

Fuente: Instituto Nacional de Estadística. Estadística de Padrón Continuo a 1 de Enero de 2018

### 2.4. PIRÁMIDE DE POBLACIÓN. EXTREMADURA. 2018



Fuente: Instituto Nacional de Estadística. Estadística de Padrón Continuo a 1 de Enero de 2018

## 2.5. MOVIMIENTO NATURAL DE LA POBLACIÓN. 2017

|  | EXTREMADURA      |                  | BADAJOZ          |                  | CÁCERES          |                  |
|--|------------------|------------------|------------------|------------------|------------------|------------------|
|  | Cifras Absolutas | Cifras Relativas | Cifras Absolutas | Cifras Relativas | Cifras Absolutas | Cifras Relativas |
| <b>Nacimientos</b>                     |                  |                  |                  |                  |                  |                  |
| Total                                  | 8.495            | 7,92             | 5.721            | 8,46             | 2.774            | 6,99             |
| Hombres                                | 4.344            | 51,14            | 2.916            | 50,97            | 1.428            | 51,48            |
| Mujeres                                | 4.151            | 48,86            | 2.805            | 49,03            | 1.346            | 48,52            |
| <b>Defunciones</b>                     |                  |                  |                  |                  |                  |                  |
| Total                                  | 11.585           | 10,80            | 6.896            | 10,20            | 4.689            | 11,81            |
| Hombres                                | 5.881            | 50,76            | 3.474            | 50,38            | 2.407            | 51,33            |
| Mujeres                                | 5.704            | 49,24            | 3.422            | 49,62            | 2.282            | 48,67            |
| <b>Defunciones de menores de 1 año</b> | 25               | 2,94             | 12               | 2,10             | 13               | 4,69             |
| <b>Crecimiento Vegetativo</b>          | -3.090           | 2,88             | -1.175           | 1,74             | -1.915           | 4,82             |
| <b>Matrimonios</b>                     | 3.519            | 3,28             | 2.345            | 3,47             | 1.174            | 2,96             |

Las cifras relativas están calculadas:

Total nacimientos, total defunciones, crecimiento vegetativo y matrimonios por 1.000 habitantes.

Defunciones de menores de 1 año por 1.000 nacimientos.

Hombres y mujeres en nacimientos y defunciones por 100 nacimientos o defunciones.

Fuente: Instituto Nacional de Estadística. Movimiento Natural de la Población. Datos definitivos

## 2.6. MIGRACIONES. 2017

### Migraciones dentro de la Comunidad Autónoma

|             | Inmigrantes |         |         | Emigrantes |         |         |
|-------------|-------------|---------|---------|------------|---------|---------|
|             | Total       | Hombres | Mujeres | Total      | Hombres | Mujeres |
| Badajoz     | 7.229       | 3.605   | 3.624   | 7.251      | 3.629   | 3.622   |
| Cáceres     | 5.197       | 2.563   | 2.634   | 5.175      | 2.539   | 2.636   |
| Extremadura | 14.040      | 6.952   | 7.088   | 14.040     | 6.952   | 7.088   |

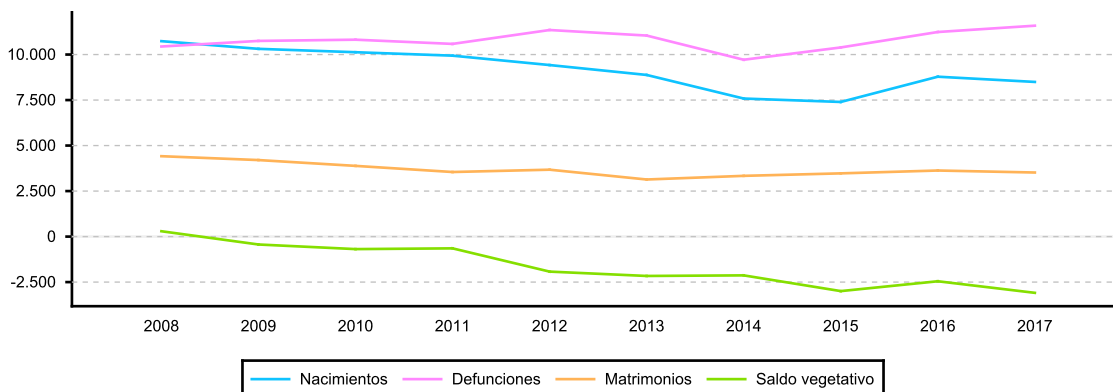
### Migraciones fuera de la Comunidad Autónoma

|             | Otras Comunidades Autónomas |            | Extranjero  |             |            |             |
|-------------|-----------------------------|------------|-------------|-------------|------------|-------------|
|             | Inmigrantes                 | Emigrantes | Inmigrantes |             | Emigrantes |             |
|             |                             |            | Españoles   | Extranjeros | Españoles  | Extranjeros |
| Badajoz     | 5.699                       | 7.912      | 261         | 2.132       | 440        | 1.599       |
| Cáceres     | 3.821                       | 6.233      | 214         | 1.142       | 289        | 400         |
| Extremadura | 9.520                       | 14.145     | 475         | 3.274       | 729        | 1.999       |

Fuente: Elaboración propia a partir de microdatos de Variaciones Residenciales facilitados por el Instituto Nacional de Estadística



## 2.7. COMPONENTES DEL MOVIMIENTO NATURAL DE LA POBLACIÓN. EXTREMADURA



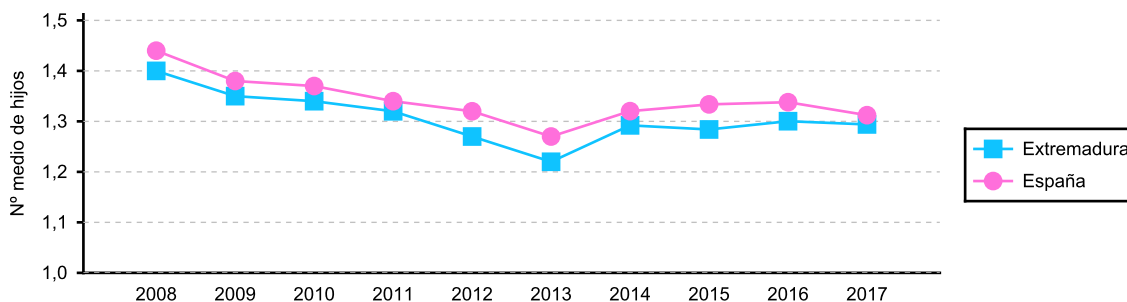
Fuente: Instituto Nacional de Estadística. Movimiento Natural de la Población

## 2.8. NÚMERO MEDIO DE HIJOS POR MUJER

|             | 2012 | 2013 | 2014 | 2015 | 2016 | 2017 |
|-------------|------|------|------|------|------|------|
| Extremadura | 1,27 | 1,22 | 1,29 | 1,28 | 1,30 | 1,29 |
| España      | 1,32 | 1,27 | 1,32 | 1,33 | 1,34 | 1,31 |

El número medio de hijos por mujer es la suma de las tasas de fecundidad por edades

Fuente: Instituto Nacional de Estadística. Indicadores demográficos básicos

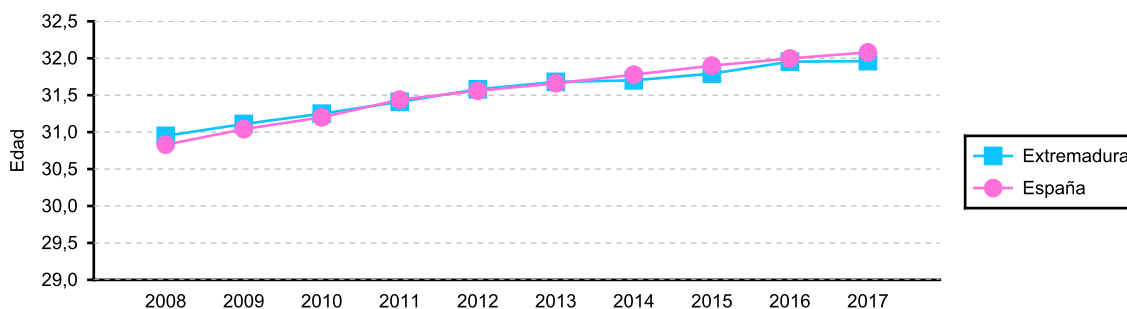


## 2.9. EDAD MEDIA A LA MATERNIDAD

|             | 2012  | 2013  | 2014  | 2015  | 2016  | 2017  |
|-------------|-------|-------|-------|-------|-------|-------|
| Extremadura | 31,58 | 31,68 | 31,70 | 31,79 | 31,95 | 31,96 |
| España      | 31,56 | 31,66 | 31,78 | 31,90 | 32,00 | 32,08 |

La edad media a la maternidad es la media de las edades de las madres al nacimiento de sus hijos ponderadas con las tasas de fecundidad.

Fuente: Instituto Nacional de Estadística. Indicadores demográficos básicos



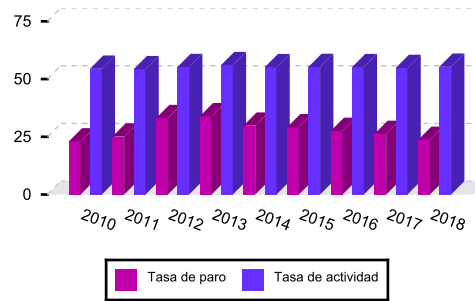
### 3. MERCADO DE TRABAJO

#### 3.1. POBLACIÓN DE 16 Y MÁS AÑOS SEGÚN SU RELACIÓN CON LA ACTIVIDAD. (Media anual en miles) 2018

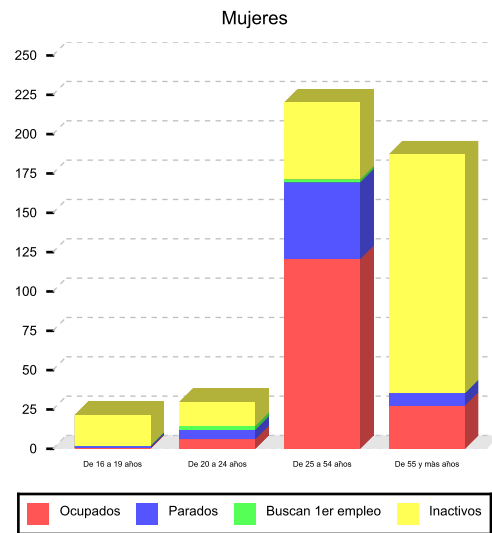
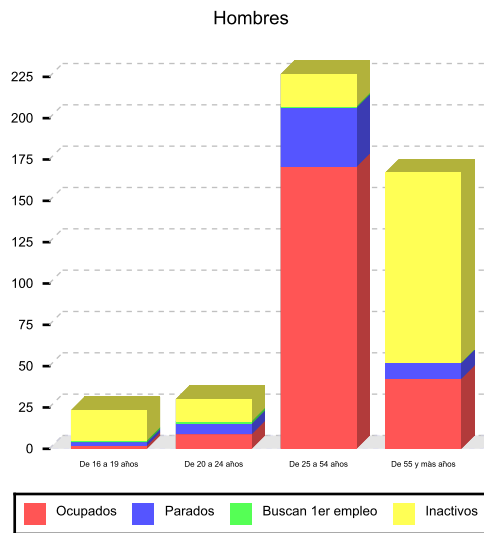
| EXTREMADURA           |        |
|-----------------------|--------|
| Población de 16 y más | 897,12 |
| Activos               | 496,17 |
| Ocupados              | 378,90 |
| Parados               | 117,28 |
| Buscan primer empleo  | 8,77   |
| Han trabajado antes   | 108,50 |
| Inactivos             | 400,92 |

Fuente: Instituto Nacional de Estadística. Encuesta de población activa

#### TASA DE PARO Y ACTIVIDAD. EXTREMADURA

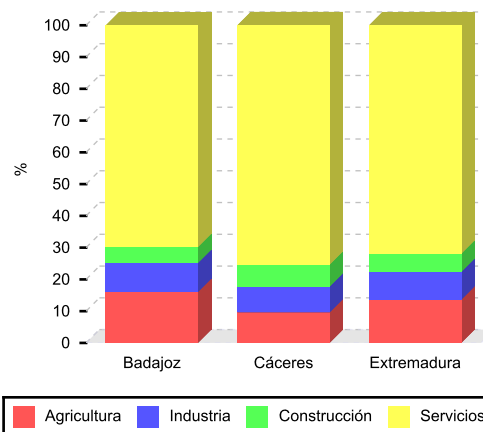
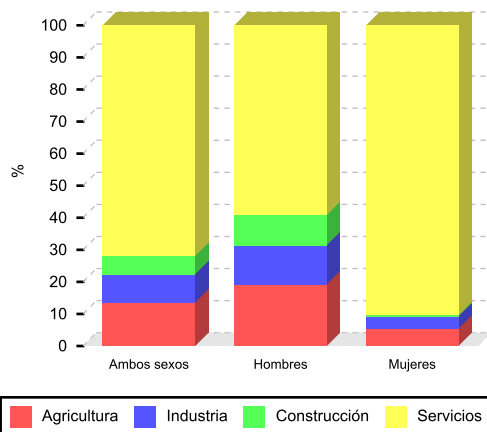


#### 3.2. POBLACIÓN SEGÚN SU RELACIÓN CON LA ACTIVIDAD. (Media anual en miles) 2018



Fuente: Instituto Nacional de Estadística. Encuesta de población activa

### 3.3. DISTRIBUCIÓN DE LA POBLACIÓN OCUPADA. POR SEXO, PROVINCIA Y SECTOR ECONÓMICO. EXTREMADURA. 2018



Fuente: Instituto Nacional de Estadística. Encuesta de población activa

### 3.4. INDICADORES DE TRABAJO Y SEGURIDAD SOCIAL. EXTREMADURA. 2018

Media anual en miles

#### TRABAJADORES AFILIADOS AL SISTEMA DE S.SOCIAL

|                 |        |
|-----------------|--------|
| R. GENERAL      | 309,70 |
| S. General      | 243,32 |
| S. E. Agrario   | 61,42  |
| S. E. Hogar     | 4,96   |
| R. AUTÓNOMOS    | 80,36  |
| TOTAL REGÍMENES | 390,06 |

#### PENSIONES CONTRIBUTIVAS DEL SISTEMA DE LA SEGURIDAD SOCIAL

|                        |        |
|------------------------|--------|
| Total pensiones        | 225,72 |
| Incapacidad permanente | 26,43  |
| Jubilación             | 126,22 |
| Viudedad               | 61,19  |
| Orfandad               | 9,94   |
| A favor de familiares  | 1,94   |

#### MOVIMIENTO LABORAL REGISTRADO

|              |        |
|--------------|--------|
| Demandas     | 161,00 |
| Colocaciones | 55,18  |
| Parados      | 104,58 |

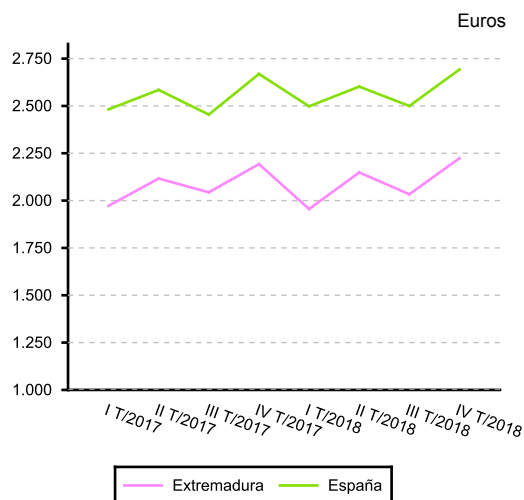
#### BENEFICIARIOS DE PRESTACIONES ECONÓMICAS POR DESEMPLEO (\*)

|  |               |
|--|---------------|
| Nivel contributivo                           |               |
| Desempleo total                              | 78,67         |
| Contributiva                                 | 16,75         |
| Trabajadores eventuales agrarios             | 1,43          |
| Nivel asistencial                            |               |
| Subsidio                                     | 27,63         |
| Subsidio de trabajadores eventuales agrarios | 14,18         |
| Renta agraria                                | 10,97         |
| Renta activa de inserción                    |               |
| Renta activa de inserción                    | 6,40          |
| Programa de activación para el empleo        |               |
| Programa de activación para el empleo        | 1,31          |
| <b>Total beneficiarios</b>                   | <b>156,04</b> |

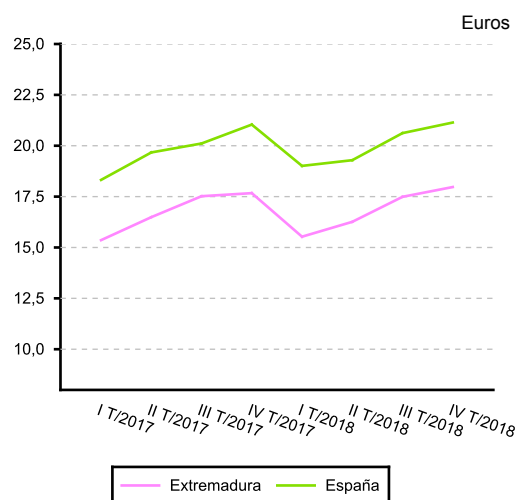
(\*) Corresponde al total anual

Fuente: Ministerio de Empleo y Seguridad Social. Anuario de Estadísticas

### 3.5. COSTE LABORAL POR TRABAJADOR Y MES



### 3.6. COSTE LABORAL POR HORA EFECTIVA



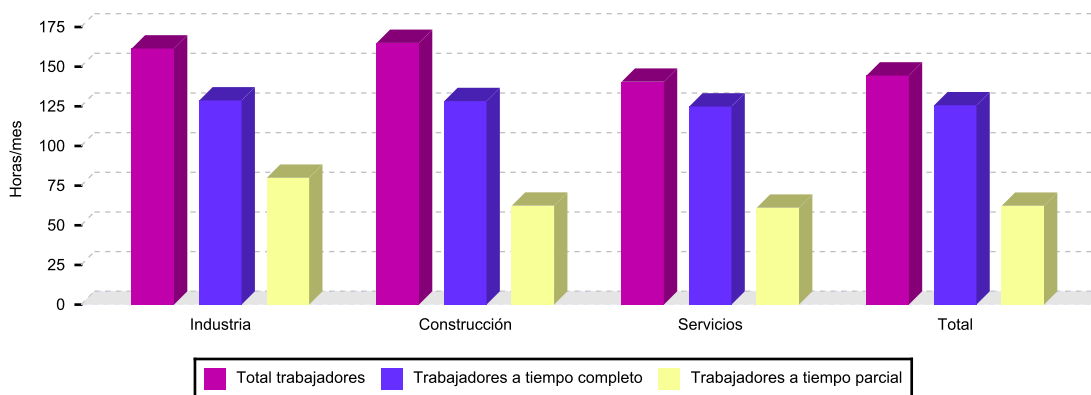
Fuente: Instituto Nacional de Estadística. Encuesta Trimestral de Coste Laboral

### 3.7. COSTES LABORALES MEDIOS POR TRABAJADOR Y POR HORA EFECTIVA, SEGÚN COMPONENTES DEL COSTE Y SECTORES DE ACTIVIDAD. EXTREMADURA. 2018

|              | Coste laboral por trabajador y mes |                |              | Coste laboral por hora efectiva |                |              |
|--------------|------------------------------------|----------------|--------------|---------------------------------|----------------|--------------|
|              | Coste total                        | Coste salarial | Otros Costes | Coste total                     | Coste salarial | Otros costes |
| Industria    | 2.350,70                           | 1.742,97       | 607,73       | 16,81                           | 12,46          | 4,35         |
| Construcción | 2.202,50                           | 1.532,41       | 670,08       | 14,71                           | 10,23          | 4,48         |
| Servicios    | 2.046,50                           | 1.530,06       | 516,43       | 17,02                           | 12,72          | 4,30         |
| Total        | 2.090,44                           | 1.553,80       | 536,64       | 16,81                           | 12,50          | 4,32         |

Fuente: Instituto Nacional de Estadística. Encuesta Trimestral de Coste Laboral

### 3.8. TIEMPO DE TRABAJO POR TRABAJADOR Y MES, POR TIPO DE JORNADA LABORAL Y SECTORES DE ACTIVIDAD. HORAS PACTADAS. MEDIAS ANUALES. EXTREMADURA. 2018



Fuente: Instituto Nacional de Estadística. Encuesta Trimestral de Coste Laboral

## 4. SANIDAD

### 4.1. ATENCIÓN PRIMARIA. INDICADORES DE COBERTURA POBLACIONAL. 2018

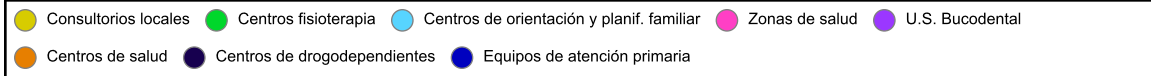
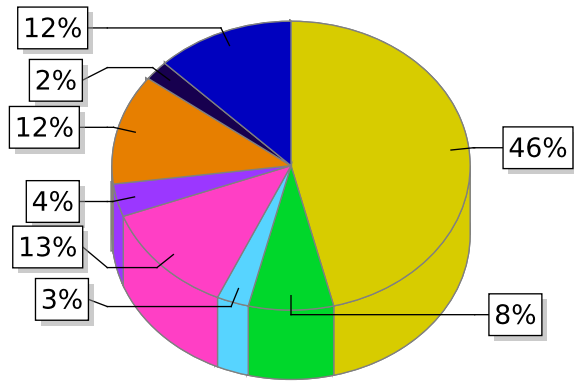
| Áreas de Salud        | Facultativos (MF + Pediatra) | Habitantes / Facultativo | Enfermeros (DUEs + Matronas) | Habitantes / Enfermeros |
|-----------------------|------------------------------|--------------------------|------------------------------|-------------------------|
| Badajoz               | 199                          | 1.370,33                 | 199                          | 1.370,33                |
| Mérida                | 124                          | 1.350,06                 | 128                          | 1.307,87                |
| Villanueva-Don Benito | 127                          | 1.084,96                 | 130                          | 1.059,92                |
| Llerena-Zafra         | 94                           | 1.085,01                 | 97                           | 1.051,45                |
| Cáceres               | 188                          | 1.023,49                 | 196                          | 981,71                  |
| Coria                 | 49                           | 903,45                   | 50                           | 885,38                  |
| Plasencia             | 113                          | 970,03                   | 117                          | 936,86                  |
| Navalmoral            | 59                           | 910,64                   | 56                           | 959,43                  |

Notas: MF: Médico de familia

DUE: Diplomado Universitario en Enfermería

Fuente: Junta de Extremadura. Consejería de Sanidad y Políticas Sociales

## 4.2. INFRAESTRUCTURA EN ATENCIÓN PRIMARIA DE SALUD. EXTREMADURA. 2018



Zonas de salud: según mapa sanitario

Centros de Salud como edificio (Algunos EAPs comparten Centro de Salud)

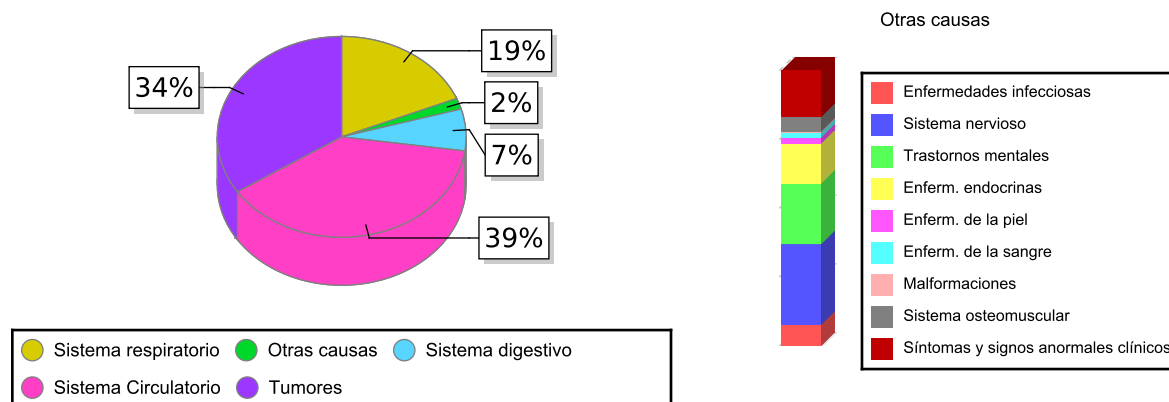
Fuente: Junta de Extremadura. Consejería de Sanidad y Políticas Sociales

### 4.3. PROFESIONALES SANITARIOS COLEGIADOS EN 2018

|                                    | EXTREMADURA | BADAJOS | CÁCERES |
|------------------------------------|-------------|---------|---------|
| Médicos                            | 5.635       | 3.525   | 2.110   |
| Odontólogos y Estomatólogos        | 595         | 362     | 233     |
| Farmacéuticos                      | 1.683       | 1.022   | 661     |
| Veterinarios                       | 1.937       | 944     | 993     |
| Podólogos                          | 303         | 186     | 117     |
| Fisioterapeutas                    | 1.002       | 672     | 330     |
| Diplomados en enfermería. Total    | 8.008       | 4.107   | 3.901   |
| Diplomados en enfermería. Matronas | 233         | 112     | 121     |
| Psicólogos                         | 579         | 390     | 189     |
| Protésicos dentales                | 132         | 90      | 42      |
| Ópticos-Optometristas              | 313         | 190     | 123     |
| Físicos                            | 5           |         |         |
| Logopedas                          | 180         | 130     | 50      |
| Terapeutas Ocupacionales           | 586         | 327     | 259     |
| Biólogos                           | 1           |         |         |

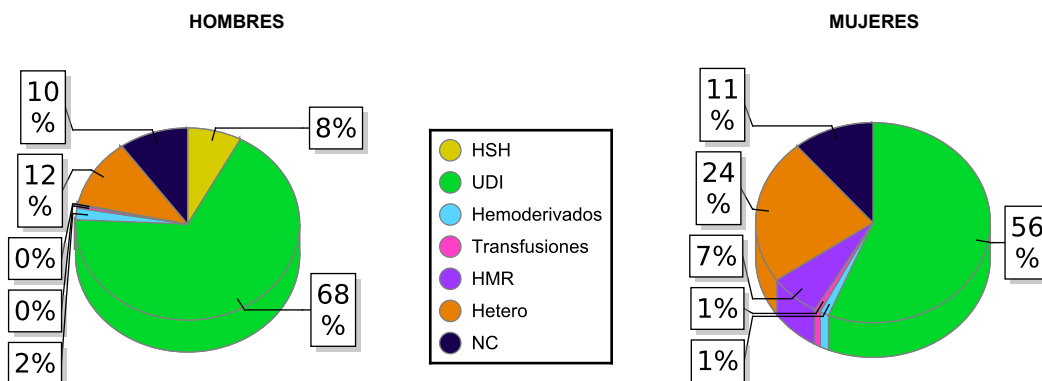
Fuente: Instituto Nacional de Estadística. Profesionales sanitarios colegiados

### 4.4. DEFUNCIONES SEGÚN CAUSA DE MUERTE. EXTREMADURA 2017



Fuente: Instituto Nacional de Estadística. Defunciones según causa de muerte

### 4.5. CASOS DE SIDA POR CATEGORÍA DE TRANSMISIÓN Y SEXO. EXTREMADURA. Actualización a 30 de junio de 2018

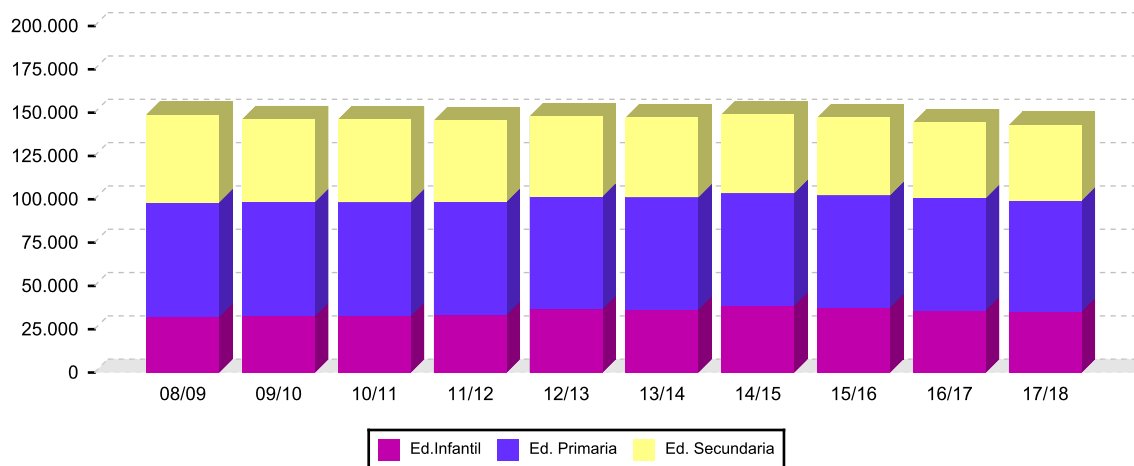


Nota: HSH=Hombres que mantienen relaciones sexuales con hombres; UDI=Usuarios de drogas inyectadas; Hemoderivados=Receptores de hemoderivados; Transfusiones=Receptores de transfusiones sanguíneas; HMR=Hijos de madres de riesgo; Hetero=Relaciones heterosexuales de riesgo; NC=No consta el año de diagnóstico

Fuente: Ministerio de Sanidad, Consumo y Bienestar Social

## 5. EDUCACIÓN, CULTURA Y DEPORTE

### 5.1. ENSEÑANZA NO UNIVERSITARIA DE RÉGIMEN GENERAL. EVOLUCIÓN DEL NÚMERO DE ALUMNOS MATRICULADOS. EXTREMADURA



Fuente: Ministerio de Educación y Formación Profesional. Estadística de las Enseñanzas no Universitarias

### 5.2. ALUMNOS MATRICULADOS POR ENSEÑANZA. EXTREMADURA. CURSO 2017 / 2018

|                                  | TOTAL CENTROS | CENTROS PÚBLICOS | CENTROS PRIVADOS |
|----------------------------------|---------------|------------------|------------------|
| Educación Especial               | 672           | 337              | 335              |
| Educación Infantil               | 35.217        | 28.517           | 6.700            |
| Educación Primaria               | 64.091        | 50.199           | 13.892           |
| ESO                              | 43.477        | 33.086           | 10.391           |
| Bachillerato Presencial          | 15.869        | 13.829           | 2.040            |
| Bachillerato a Distancia         | 466           | 466              | 0                |
| CF FP Básica                     | 2.234         | 2.208            | 26               |
| CF FP Grado Medio Presencial     | 2.234         | 2.208            | 26               |
| CF FP Grado Medio a Distancia    | 500           | 500              | 0                |
| CF FP Grado Superior Presencial  | 7.576         | 6.599            | 977              |
| CF FP Grado Superior a Distancia | 1.278         | 1.278            | 0                |
| Otros programas formativos       | 247           | 136              | 111              |
| Enseñanza Universitaria          | 17.745        | 17.745           | 0                |

Fuente: Ministerio de Educación y Formación Profesional



### 5.3. NÚMERO DE CENTROS QUE IMPARTEN CADA ENSEÑANZA POR TITULARIDAD. CURSO 2017 / 2018

|                                   | TOTAL CENTROS | CENTROS PÚBLICOS | CENTROS PRIVADOS |
|-----------------------------------|---------------|------------------|------------------|
| Educación especial (1)            | 22            | 11               | 11               |
| Educación infantil (2)            | 714           | 624              | 90               |
| Educación primaria                | 468           | 405              | 63               |
| ESO                               | 194           | 135              | 59               |
| Bachillerato. Presencial          | 129           | 106              | 23               |
| Bachillerato. A distancia         | 15            | 2                | 13               |
| CF FP Básica (3)                  | 117           | 115              | 2                |
| CF FP Grado Medio. Presencial     | 121           | 106              | 15               |
| CF FP Grado Medio. A distancia    | 5             | 5                | 0                |
| CF FP Grado Superior. Presencial  | 90            | 73               | 17               |
| CF FP Grado Superior. A distancia | 8             | 8                | 0                |
| Otros programas formativos        | 27            | 14               | 13               |

Nota: (1) En la enseñanza de "E. Especial" se incluyen centros específicos de E. Especial y unidades sustitutorias en centros ordinarios.

(2) En la enseñanza de "E. Infantil" solo se incluyen los centros autorizados por la Administración Educativa.

3) En los centros que imparten "FP Básica" y "Otros Programas Formativos" se incluyen centros docentes y actuaciones.

Fuente: Ministerio de Educación y Formación Profesional. Estadísticas de las Enseñanzas no Universitarias

### 5.4. PRUEBAS DE ACCESO A LA UNIVERSIDAD. ALUMNOS APROBADOS. Año 2018

|                           | TOTAL | HOMBRES | MUJERES |
|---------------------------|-------|---------|---------|
| Solo fase general         | 185   | 95      | 90      |
| Solo fase específica      | 454   | 161     | 293     |
| Fase general y específica | 4.963 | 2.124   | 2.839   |
| Mayores de 25 años        | 203   | 126     | 77      |
| Mayores de 45 años        | 19    | 6       | 13      |

Fuente: Sistema Integrado de Información Universitaria (SIU). Secretaría General de Universidades

### 5.5. NÚMERO TOTAL DE ESTUDIANTES EGRESADOS POR RAMA DE ENSEÑANZA. CURSO 2016/2017

|                               | TOTAL | HOMBRES | MUJERES |
|-------------------------------|-------|---------|---------|
| Ciencias Sociales y Jurídicas | 1.651 | 610     | 1.041   |
| Ingeniería y Arquitectura     | 556   | 433     | 123     |
| Arte y Humanidades            | 123   | 39      | 84      |
| Ciencias de la Salud          | 727   | 201     | 526     |
| Ciencias                      | 138   | 61      | 77      |

Fuente: Sistema Integrado de Información Universitaria (SIU). Secretaría General de Universidades

## 5.6. BIBLIOTECAS PÚBLICAS 2017

|                       | EXTREMADURA | ESPAÑA     |
|-----------------------|-------------|------------|
| Bibliotecas           | 400         | 3.776      |
| Usuarios inscritos    | 487.998     | 17.766.096 |
| Usuarios prestatarios | 167.715     | 4.262.347  |

Fuente: Ministerio de Cultura y Deporte. Estadísticas de Bibliotecas públicas españolas

## 5.7. VISITANTES DE MUSEOS 2018

|   | Nº DE VISITANTES |
|---|------------------|
| Museo Arqueológico Provincial (Badajoz)                                     | 20.757           |
| Museo Extremeño e Iberoamericano de Arte Contemporáneo (MEIAC) (Badajoz)    | 21.418           |
| Museo Provincial de Bellas Artes (Badajoz)                                  | 35.508           |
| Museo Nacional de arte Romano (Mérida)                                      | 236.074          |
| Colección visigoda.Museo Arte romano (Mérida)                               | 0                |
| Museo Etnográfico Extremeño González Santana (Olivenza)                     | 45.531           |
| Museo de Cáceres  | 162.784          |
| Museo de Historia y Cultura Casa Pedrilla y Casa-Museo Guayasamín (Cáceres) | 16.887           |
| Museo Vostell-Malpartida (Malpartida de Cáceres)                            | 48.018           |
| Museo Etnográfico Textil Provincial (Plasencia)                             | 16.826           |
| Museo Pérez Comendador-Leroux (Hervás)                                      | 17.986           |

Nota: A partir de 2013 los datos del Museo de Arte Visigodo de Mérida se contabilizan junto con los del Museo Nacional de Arte Romano

Fuente: Junta de Extremadura. Consejería de Cultura e Igualdad

## 5.8. MEDIOS DE COMUNICACIÓN 2018

|                                     | EXTREMADURA   | ESPAÑA |
|-------------------------------------|---------------|--------|
|                                     | (Porcentajes) |        |
| Población lectora de prensa diaria  | 18,20         | 22,80  |
| Población oyente de radio           | 58,70         | 57,50  |
| Población consumidora de televisión | 86,90         | 85,00  |

Nota: Datos referidos a la población de 14 años o más

Los datos de radio y tv se refieren a la audiencia diaria acumulada

Fuente: Asociación para la Investigación de los Medios de Comunicación (AIMC)

## 5.9. CINEMATOGRAFÍA 2017

|              | BADAJOS | CÁCERES | EXTREMADURA | ESPAÑA     |
|--------------|---------|---------|-------------|------------|
| Cines        | 7       | 4       | 11          | 739        |
| Espectadores | 800.923 | 386.588 | 1.187.511   | 99.803.801 |

Fuente: Ministerio de Cultura y Deporte

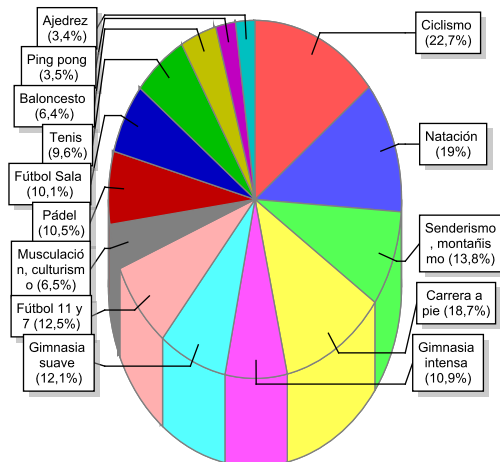
## 5.10. Licencias por federación y sexo

### EXTREMADURA

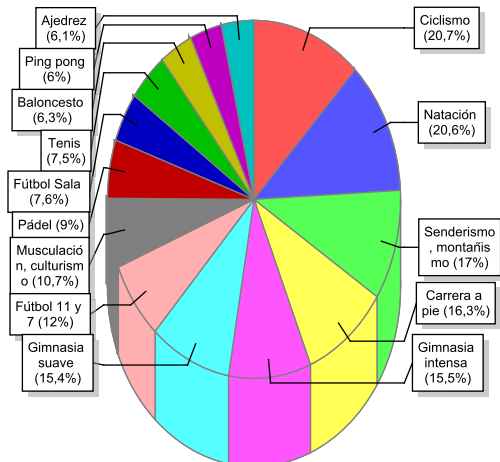
|                                   | Hombres |        | Mujeres |        | TOTAL  |        | Variación<br>2017/2013 |
|-----------------------------------|---------|--------|---------|--------|--------|--------|------------------------|
|                                   | 2017    | 2013   | 2017    | 2013   | 2017   | 2013   |                        |
| TOTAL                             | 74.223  | 64.159 | 15.508  | 11.594 | 89.731 | 75.753 | 18,45                  |
| Actividades subacuáticas          | 91      | 51     | 22      | 17     | 113    | 68     | 66,18                  |
| Aeronáutica                       | 239     | 408    | 2       | 2      | 241    | 410    | -41,22                 |
| Ajedrez                           | 370     | 286    | 82      | 65     | 452    | 351    | 28,77                  |
| Atletismo                         | 1.022   | 1.490  | 856     | 1.174  | 1.878  | 2.664  | -29,50                 |
| Automovilismo                     | 540     | 307    | 80      | 14     | 620    | 321    | 93,15                  |
| Badminton                         | 187     | 59     | 162     | 42     | 349    | 101    | 245,54                 |
| Baile deportivo                   | 23      | 13     | 32      | 12     | 55     | 25     | 120,00                 |
| Baloncesto                        | 4.561   | 2.694  | 1.483   | 1.405  | 6.044  | 4.099  | 47,45                  |
| Balonmano                         | 1.749   | 2.135  | 1.382   | 855    | 3.131  | 2.990  | 4,72                   |
| Billar                            | 49      | 73     | 1       | 1      | 50     | 74     | -32,43                 |
| Boxeo                             | 17      | 14     | 3       | 0      | 20     | 14     | 42,86                  |
| Caza                              | 17.122  | 14.242 | 48      | 40     | 17.170 | 14.282 | 20,22                  |
| Ciclismo                          | 2.792   | 2.342  | 165     | 59     | 2.957  | 2.401  | 23,16                  |
| Colombicultura                    | 949     | 728    | 278     | 221    | 1.227  | 949    | 29,29                  |
| Colombófila                       | 46      | 49     | 1       | 2      | 47     | 51     | -7,84                  |
| Deporte discapacidad física       | 39      | 49     | 9       | 7      | 48     | 56     | -14,29                 |
| Deporte discapacidad intelectual  | 55      | 59     | 26      | 24     | 81     | 83     | -2,41                  |
| Deporte para ciegos               | 11      | 39     | 1       | 3      | 12     | 42     | -71,43                 |
| Deporte para sordos               | 0       | 48     | 0       | 0      | 0      | 48     | -100,00                |
| Deporte parálisis y daño cerebral | 145     | 78     | 98      | 69     | 243    | 147    | 65,31                  |
| Esgrima                           | 49      | 0      | 21      | 0      | 70     | 0      |                        |
| Espeleología                      | 0       | 73     | 0       | 31     | 0      | 104    | -100,00                |
| Fútbol                            | 24.660  | 21.727 | 1.300   | 967    | 25.960 | 22.694 | 14,39                  |
| Galgos                            | 843     | 417    | 22      | 45     | 865    | 462    | 87,23                  |
| Gimnasia                          | 103     | 94     | 898     | 691    | 1.001  | 785    | 27,52                  |
| Golf                              | 1.718   | 1.800  | 583     | 652    | 2.301  | 2.452  | -6,16                  |
| Halterofilia                      | 7       | 0      | 6       | 0      | 13     | 0      |                        |
| Hípica                            | 344     | 294    | 489     | 390    | 833    | 684    | 21,78                  |
| Judo                              | 1.128   | 1.175  | 493     | 480    | 1.621  | 1.655  | -2,05                  |
| Karate                            | 1.219   | 1.111  | 413     | 369    | 1.632  | 1.480  | 10,27                  |
| Kickboxing y Muaythai             | 201     | 31     | 27      | 7      | 228    | 38     | 500,00                 |
| Luchas olímpicas                  | 235     | 18     | 56      | 0      | 291    | 18     | 1.516,67               |
| Montaña y escalada                | 1.790   | 1.402  | 959     | 725    | 2.749  | 2.127  | 29,24                  |
| Motociclismo                      | 124     | 99     | 3       | 5      | 127    | 104    | 22,12                  |
| Motonáutica                       | 1       | 2      | 0       | 0      | 1      | 2      | -50,00                 |
| Natación                          | 738     | 574    | 678     | 526    | 1.416  | 1.100  | 28,73                  |
| Orientación                       | 388     | 441    | 207     | 195    | 595    | 636    | -6,45                  |
| Padel                             | 1.343   | 1.180  | 611     | 562    | 1.954  | 1.742  | 12,17                  |
| Patinaje                          | 173     | 84     | 441     | 90     | 614    | 174    | 252,87                 |
| Pesca y casting                   | 4.860   | 5.120  | 247     | 190    | 5.107  | 5.310  | -3,82                  |
| Petanca                           | 53      | 13     | 24      | 6      | 77     | 19     | 305,26                 |
| Piragüismo                        | 82      | 109    | 23      | 44     | 105    | 153    | -31,37                 |
| Remo                              | 0       | 12     | 0       | 0      | 0      | 12     | -100,00                |
| Rugby                             | 304     | 279    | 0       | 1      | 304    | 280    | 8,57                   |
| Salvamento y socorrismo           | 91      | 93     | 115     | 86     | 206    | 179    | 15,08                  |
| Surf                              | 4       | 8      | 0       | 2      | 4      | 10     | -60,00                 |
| Taekwondo                         | 707     | 306    | 223     | 204    | 930    | 510    | 82,35                  |
| Tenis                             | 479     | 609    | 132     | 136    | 611    | 745    | -17,99                 |
| Tenis de mesa                     | 227     | 134    | 57      | 9      | 284    | 143    | 98,60                  |
| Tiro a vuelo                      | 53      | 55     | 6       | 7      | 59     | 62     | -4,84                  |
| Tiro con arco                     | 460     | 148    | 87      | 21     | 547    | 169    | 223,67                 |
| Tiro olímpico                     | 417     | 784    | 31      | 55     | 448    | 839    | -46,60                 |
| Triatlón                          | 434     | 255    | 139     | 34     | 573    | 289    | 98,27                  |
| Vela                              | 188     | 180    | 42      | 53     | 230    | 233    | -1,29                  |
| Voleibol                          | 793     | 368    | 2.444   | 999    | 3.237  | 1.367  | 136,80                 |

## 5.11. Práctica de actividad deportiva

Personas que practicaron deporte en el último año en modalidades deportivas más frecuentes en Extremadura 2015



Personas que practicaron deporte en el último año en modalidades deportivas más frecuentes en España 2015

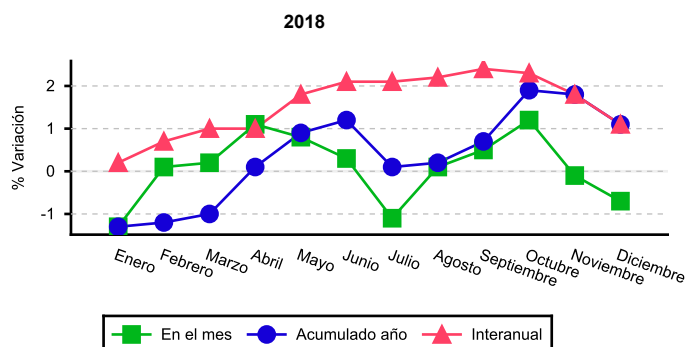


Fuente: Ministerio de Cultura y Deporte. Encuesta de Hábitos Deportivos en España 2015

## 6. CONDICIONES DE VIDA

### 6.1. ÍNDICE DE PRECIOS DE CONSUMO SEGÚN GRANDES GRUPOS. EXTREMADURA

| Primer trimestre                       | 2018   | 2019   |
|--|--------|--------|
| 00 Índice general                      | 101,69 | 102,76 |
| 01 Alimentos y bebidas no alcohólicas  | 101,40 | 101,89 |
| 02 Bebidas alcohólicas y tabaco        | 102,44 | 103,53 |
| 03 Vestido y calzado                   | 92,25  | 92,92  |
| 04 Vivienda, agua, electricidad, gas y | 105,00 | 106,55 |
| 05 Muebles, artículos del hogar y      | 99,07  | 99,61  |
| 06 Sanidad                             | 100,54 | 100,63 |
| 07 Transporte                          | 105,42 | 107,55 |
| 08 Comunicaciones                      | 102,17 | 103,75 |
| 09 Ocio y cultura                      | 100,30 | 99,85  |
| 10 Enseñanza                           | 102,02 | 103,38 |
| 11 Restaurantes y hoteles              | 102,29 | 103,83 |
| 12 Otros bienes y servicios            | 100,10 | 101,92 |



Fuente: Instituto Nacional de Estadística. Índice de Precios de Consumo. Base 2016

### 6.2. RÚBRICAS DE IPC. EXTREMADURA

| Lo que más ha subido en 2018                  | %    | Lo que menos ha subido en 2018       | %     |
|---|------|--------------------------------------|-------|
| Frutas frescas                                | 9,80 | Electrodomésticos y reparaciones     | -3,30 |
| Huevos  | 9,40 | Aceites y grasas                     | -2,60 |
| Carne de vacuno                               | 5,20 | Objetos recreativos                  | -2,10 |
| Transporte personal                           | 3,70 | Azúcar                               | -2,00 |
| Bebidas alcohólicas                           | 3,50 | Artículos de uso personal            | -0,60 |
| Calefacción, alumbrado y distribución de agua | 2,90 | Utensilios y herramientas para el    | -0,40 |
| Agua mineral, refrescos y zumos               | 2,80 | Leche                                | -0,40 |
| Crustáceos, moluscos y preparados de pescado  | 1,90 | Medicamentos y material terapéutico  | -0,30 |
| Comunicaciones                                | 1,90 | Preparados de legumbres y hortalizas | -0,20 |
| Servicios médicos y similares                 | 1,90 | Patatas y sus preparados             | -0,10 |
| Carne de ovino                                | 1,90 | Carne de porcino                     | -0,10 |

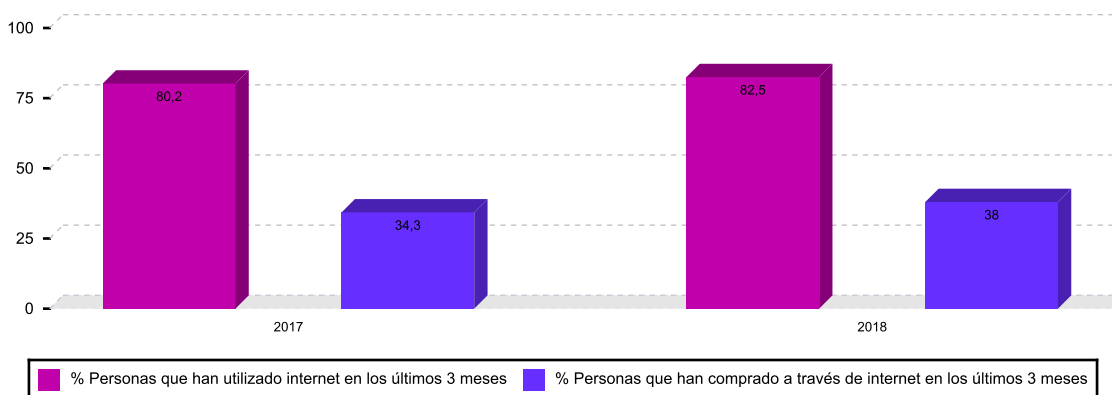
Fuente: Instituto Nacional de Estadística. Índice de Precios de Consumo. Base 2016

### 6.3. TIC EN EXTREMADURA. VIVIENDAS

| Características de las viviendas (%)        | 2017  | 2018  |
|---|-------|-------|
| Viviendas con algún tipo de ordenador       | 70,40 | 72,10 |
| Viviendas con teléfono fijo                 | 66,20 | 67,00 |
| Viviendas con teléfono móvil                | 97,40 | 97,40 |
| Viviendas que disponen de acceso a internet | 79,40 | 78,60 |
| Conexión de banda ancha por ADSL            | 51,20 | 48,80 |

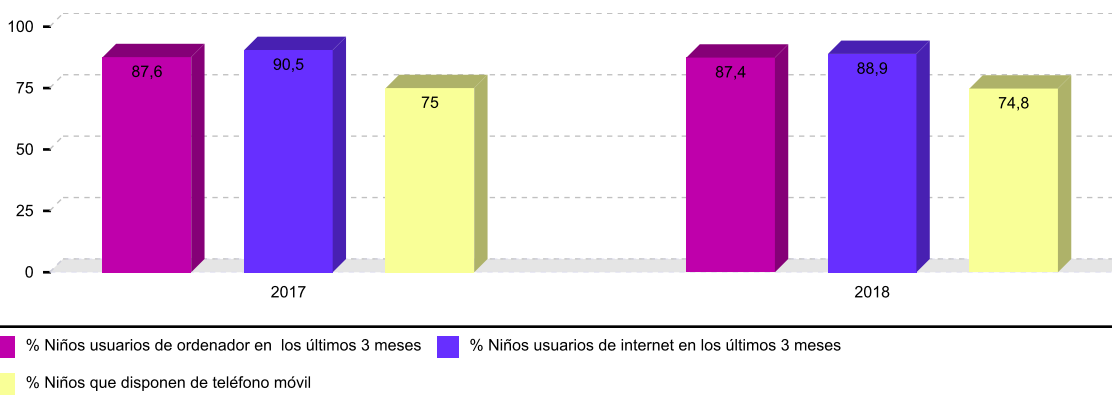
Fuente: Instituto Nacional de Estadística. Encuesta sobre equipamiento y uso de tecnologías de información y comunicación en los hogares

## 6.4. TIC EN EXTREMADURA. PERSONAS POR TIPO DE USO DE TIC



Fuente: Instituto Nacional de Estadística. Encuesta sobre equipamiento y uso de tecnologías de información y comunicación en los hogares

## 6.5. TIC EN EXTREMADURA. POBLACIÓN DE 10 A 15 AÑOS POR USO DE TIC



Fuente: Instituto Nacional de Estadística. Encuesta sobre equipamiento y uso de tecnologías de información y comunicación en los hogares

## 6.6. PROTECCIÓN SOCIAL. NÚMERO DE BENEFICIARIOS. 2018

|   | EXTREMADURA | BADAJOS | CÁCERES |
|---|-------------|---------|---------|
| <b>DEL ESTADO</b>   |             |         |         |
| <b>Pensiones no contributivas</b>   |             |         |         |
| Invalidez   | 5.568       | 3.774   | 1.794   |
| Jubilación  | 7.653       | 5.279   | 2.373   |
| Total   | 13.221      | 9.053   | 4.167   |
| <b>Pensiones asistenciales</b>  |             |         |         |
| Enfermedad  | 27          | 23      | 4       |
| Vejez   | 1           | 1       |         |
| Total   | 28          | 24      | 4       |
| <b>Prestaciones sociales y económicas de la LISMI</b>   |             |         |         |
| Total(1)  | 367         | 196     | 171     |
| Subsidio de garantía de ingresos mínimos  | 276         | 134     | 142     |
| Subsidio por ayuda de tercera persona   | 33          | 16      | 17      |
| Subsidio de movilidad y compensación por gastos de transporte                                     | 23          | 13      | 10      |
| Asistencia sanitaria y prestación farmacéutica  | 74          | 50      | 25      |
| <b>DE LA COMUNIDAD AUTÓNOMA.</b>  |             |         |         |
| <b>Pensiones asistenciales (AYPES). Beneficiarios</b>   | 28          | 24      | 4       |
| <b>Ayudas para la integración en situaciones de emergencia social (RENTA BÁSICA). Perceptores</b> | 26          | 22      | 4       |

Nota (1): El total de los beneficiarios no tiene por qué coincidir con la suma total según clases de prestaciones, ya que un mismo beneficiario puede recibir más de una prestación.

Fuentes: Ministerio de Empleo y Seguridad Social. Anuario de Estadístico y Junta de Extremadura. Consejería de Sanidad y Políticas Sociales

## 7. MACROMAGNITUDES BÁSICAS

### 7.1. VALOR AÑADIDO BRUTO A PRECIOS BÁSICOS POR RAMA DE ACTIVIDAD (Miles de euros). EXTREMADURA. Base 2010

|                         | 2015 (D)   | 2016 (P)   | 2017 (A)   | 2018 (1ª E) |
|-------------------------|------------|------------|------------|-------------|
| Agricultura, ganadería, | 1.301.807  | 1.456.454  | 1.513.895  | 1.506.836   |
| Industria               | 2.229.628  | 2.299.512  | 2.483.845  | 2.544.923   |
| Construcción            | 1.189.735  | 1.227.317  | 1.269.942  | 1.378.589   |
| Servicios               | 11.178.077 | 11.466.506 | 11.812.571 | 12.116.512  |
| TOTAL                   | 15.899.247 | 16.449.789 | 17.080.253 | 17.546.860  |

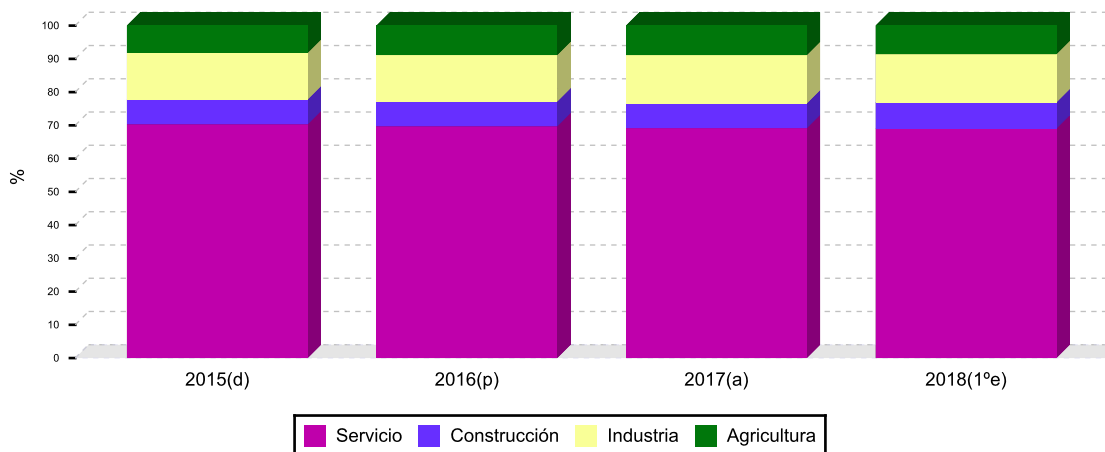
(D) Definitivo (P) Provisional

(A) Avance

(1ªE) Primera estimación

Fuente: Instituto Nacional de Estadística. Contabilidad Regional de España

### 7.2. APORTACIÓN SECTORIAL AL V.A.B. (p.b.). EXTREMADURA



Fuente: Instituto Nacional de Estadística. Contabilidad Regional de España. Base 2010

### 7.3. PRODUCTO INTERIOR BRUTO (PIB) A PRECIOS DE MERCADO. (Miles de euros)

|             | 2015 (D)   | 2016 (P)   | 2017 (A)   | 2018 (1ªE) |
|-------------|------------|------------|------------|------------|
| Badajoz     | 10.884.992 | 11.184.488 |            |            |
| Cáceres     | 6.637.790  | 6.949.508  |            |            |
| Extremadura | 17.522.782 | 18.133.996 | 18.838.435 | 19.396.733 |

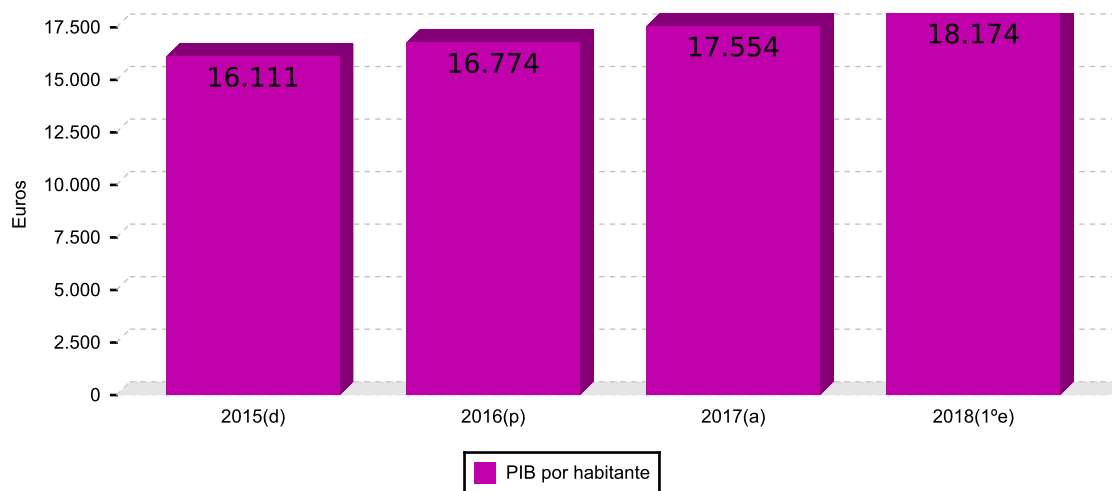
(P) Provisional

(A) Avance

(1ªE) Primera estimación.

Fuente: Instituto Nacional de Estadística. *Contabilidad Regional de España. Base 2010*

### 7.4. PIB A PRECIOS DE MERCADO POR HABITANTE (Euros). EXTREMADURA



Fuente: Instituto Nacional de Estadística. *Contabilidad Regional de España. Base 2010*



## 8. AGRICULTURA

### 8.1. EVOLUCIÓN MACROMAGNITUDES AGRARIAS. EXTREMADURA. (Valores corrientes a precios del productor en millones de euros). 2017(E)

|   | 2017(E)                    | 2016(A)                    | 2017/2016 | 2017%      |
|---|----------------------------|----------------------------|-----------|------------|
|   | Valor a precios corrientes | Valor a precios corrientes | Variación | Estructura |
| A. PRODUCCIÓN RAMA AGRARIA                    | 2.665,59                   | 2.532,68                   | 5,25      | 100,00     |
| PRODUCCIÓN VEGETAL                            | 1.298,18                   | 1.242,89                   | 4,45      | 48,70      |
| Cereales                                      | 211,00                     | 206,30                     | 2,28      | 7,90       |
| Industriales                                  | 88,76                      | 84,57                      | 4,96      | 3,30       |
| Hortalizas, Patata, Plantas y Flores          | 345,61                     | 317,47                     | 8,86      | 13,00      |
| Frutas (1)                                    | 256,45                     | 266,91                     | -3,92     | 9,60       |
| Uva vinificación                              | 15,38                      | 35,89                      | -57,15    | 0,60       |
| Vino y Mosto                                  | 121,96                     | 93,73                      | 30,12     | 4,60       |
| Aceituna para almazara                        | 113,52                     | 51,30                      | 121,29    | 4,30       |
| Aceite de oliva                               | 91,18                      | 126,84                     | -28,11    | 3,40       |
| Otros (2)                                     | 54,31                      | 59,88                      | -9,31     | 2,00       |
| PRODUCCIÓN FINAL ANIMAL                       | 1.248,34                   | 1.170,44                   | 6,66      | 46,80      |
| Carne y Ganado                                | 1.126,61                   | 1.076,30                   | 4,67      | 42,30      |
| Bovino  | 383,29                     | 372,19                     | 2,98      | 14,40      |
| Porcino                                       | 432,15                     | 421,30                     | 2,58      | 16,20      |
| Ovino y Caprino                               | 222,24                     | 211,10                     | 5,28      | 8,30       |
| Aves  | 84,57                      | 67,45                      | 25,39     | 3,20       |
| Otro ganado                                   | 4,36                       | 4,27                       | 2,23      | 0,20       |
| Productos Animales                            | 121,74                     | 94,14                      | 29,31     | 4,60       |
| Leche   | 40,69                      | 38,40                      | 5,99      | 1,50       |
| Huevos  | 38,08                      | 25,02                      | 52,19     | 1,40       |
| Lana  | 10,70                      | 7,50                       | 42,71     | 0,40       |
| Miel y cera                                   | 21,79                      | 13,04                      | 67,04     | 0,80       |
| Otros   | 10,47                      | 10,19                      | 2,82      | 0,40       |
| PRODUCCIÓN DE SERVICIOS                       | 24,85                      | 26,14                      | -4,93     | 0,90       |
| ACTIVIDADES SECUND. NO AGRARIAS NO SEPARABLES | 94,22                      | 93,21                      | 1,09      | 3,50       |
| B. CONSUMOS INTERMEDIOS                       | 1.192,57                   | 1.047,85                   | 13,81     | 44,70      |
| C (A-B) VALOR AÑADIDO BRUTO                   | 1.473,02                   | 1.484,83                   | -0,80     | 55,30      |
| D. CONSUMO DE CAPITAL FIJO                    | 301,19                     | 293,94                     | 2,46      | 11,30      |
| E. OTRAS SUBVENCIONES*                        | 492,52                     | 515,52                     | -4,46     | 18,50      |
| F. OTROS IMPUESTOS*                           | 23,07                      | 19,83                      | 16,35     | 0,90       |
| G (C-D+E-F) RENTA AGRARIA                     | 1.641,27                   | 1.686,58                   | -2,69     | 61,60      |

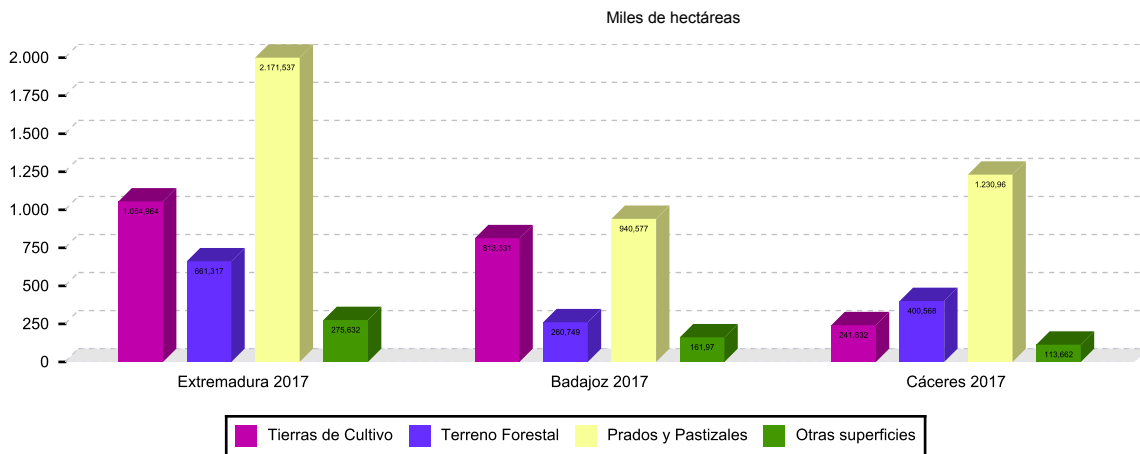
(1) Incluye: Uva de mesa y Aceituna de aderezo.

(2) Incluye: Leguminosas, Forrajes, Pajas y Otros

(\*) No intervienen en el precio básico

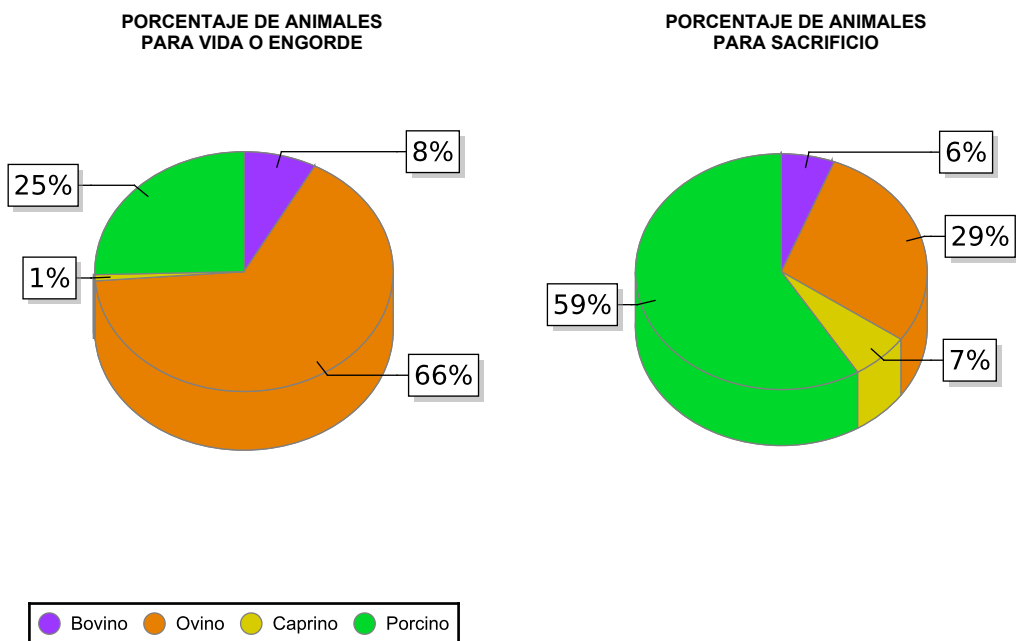
Fuente: Junta de Extremadura. Consejería de Medio Ambiente y Rural, Políticas Agrarias y Territorio

## 8.2. DISTRIBUCIÓN GENERAL DE LA TIERRA. 2017



Fuente: Ministerio de Agricultura y Pesca, Alimentación y Medio Ambiente

## 8.3. MOVIMIENTO COMERCIAL PECUARIO EN EXTREMADURA. 2018



Fuente: Junta de Extremadura. Consejería de Medio Ambiente y Rural, Políticas Agrarias y Territorio

## 9. INDUSTRIA

### 9.1. PRINCIPALES VARIABLES ECONÓMICAS POR GRUPO DE ACTIVIDAD. EXTREMADURA. 2017

| CNAE 2009  | Personal ocupado (1) | Sueldos y salarios (2) | Cifra de negocio (2) | Inversión en activos | Número de locales |
|--|----------------------|------------------------|----------------------|----------------------|-------------------|
| Total Industria  | 27.816               | 538.498                | 8.207.667            | 263.228              | 4.779             |
| Industrias extractivas   | 735                  | 12.740                 | 73.141               | 1.299                | 118               |
| Industria de la alimentación   | 10.116               | 172.984                | 3.203.534            | 60.419               | 1.241             |
| Confección de prendas de vestir  | 474                  | 7.799                  | 25.052               | 35                   | 72                |
| Industria del cuero y del calzado  | 16                   | 40                     | 254                  | 0                    | 17                |
| Industria de la madera y del corcho, excepto muebles; cestería y espartería            | 1.248                | 16.769                 | 242.036              | 7.526                | 313               |
| Industria del papel  | 262                  | 5.489                  | 69.353               | 63                   | 13                |
| Artes gráficas y reproducción de soportes grabados                                     | 552                  | 5.978                  | 22.156               | 2.888                | 201               |
| Industria química  | 693                  | 12.356                 | 254.847              | 22.823               | 110               |
| Fabricación de otros productos minerales no metálicos                                  | 1.518                | 30.839                 | 309.462              | 2.263                | 291               |
| Metalurgia; fabricación de productos de hierro, acero y ferroaleaciones                | 575                  | 14.724                 | 369.282              | 4.637                | 18                |
| Fabricación de productos metálicos, excepto maquinaria y equipo                        | 2.774                | 40.027                 | 398.416              | 24.501               | 805               |
| Fabricación de maquinaria y equipo n.c.o.p.  | 950                  | 24.506                 | 149.028              | 6.884                | 51                |
| Fabricación de vehículos de motor, remolques y semirremolques                          | 86                   | 1.175                  | 5.779                | 100                  | 22                |
| Fabricación de muebles   | 740                  | 6.399                  | 29.298               | 241                  | 336               |
| Otras industrias manufactureras  | 728                  | 12.140                 | 61.494               | 461                  | 177               |
| Reparación e instalación de maquinaria y equipo  | 509                  | 7.948                  | 38.257               | 1.046                | 135               |
| Suministro de energía eléctrica, gas, vapor y aire acondicionado                       | 1.178                | 69.827                 | 2.205.197            | 47.364               | 459               |
| Suministro de agua, actividades de saneamiento, gestión de residuos y descontaminación | 2.397                | 53.174                 | 226.341              | 11.507               | 119               |

(1) Personas

(2) Miles de euros.

El Total Industria no es la suma de las diferentes agrupaciones al existir datos protegidos con secreto estadístico.

Fuente: Instituto Nacional de Estadística. Estadística Estructural de Empresas: Sector industrial

### 9.2. VALOR DE LA PRODUCCIÓN COMERCIALIZADA POR GRANDES GRUPOS DE ACTIVIDAD. EXTREMADURA. 2017

|  | Miles de euros | %      |
|--|----------------|--------|
| Alimentación, bebidas y tabaco                             | 2.181.320      | 40,40  |
| Madera y corcho  | 132.767        | 2,50   |
| Papel, artes gráficas y reproducción de soportes grabados  | 68.370         | 1,30   |
| Coquerías, refino, químicas y productos farmacéuticos      | 215.495        | 4,00   |
| Manufacturas de caucho y plástico                          | 123.704        | 2,30   |
| Productos minerales no metálicos                           | 180.278        | 3,30   |
| Producción, 1ª transformación y fundición de metales       | 400.443        | 7,40   |
| Productos metálicos  | 327.177        | 6,10   |
| Productos informáticos, electrónicos, ópticos y eléctricos | 16.151         | 0,30   |
| Maquinaria y equipo  | 113.274        | 2,10   |
| Material de transporte                                     | 3.241          | 0,10   |
| Muebles y otras industrias manufactureras                  | 64.712         | 1,20   |
| Reparación e instalación de maquinaria y equipo            | 49.557         | 0,90   |
| Producción de energía eléctrica, gas y vapor               | 1.517.070      | 28,10  |
| Total Industria  | 5.402.326      | 100,00 |

Los datos de los sectores no mostrados están protegidos por secreto estadístico.

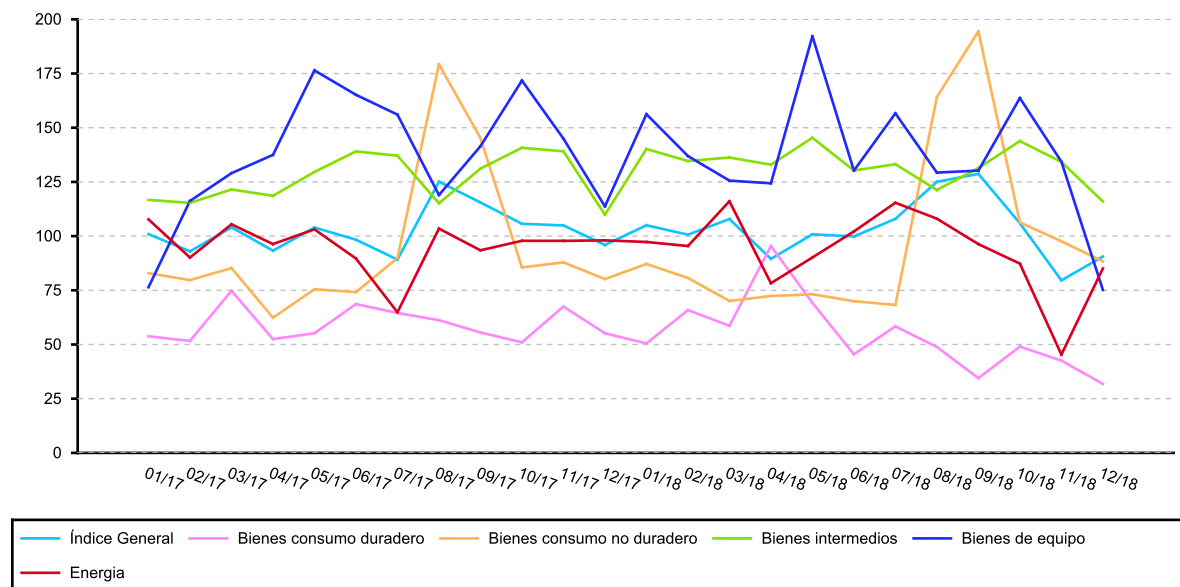
Fuente: Instituto Nacional de Estadística. Encuesta Industrial de Productos

### 9.3. ÍNDICE DE PRODUCCIÓN INDUSTRIAL. EXTREMADURA. (medias anuales)

|                                | 2017   | 2018   | % Variación |
|--------------------------------|--------|--------|-------------|
| Índice general                 | 102,48 | 103,46 | 0,95        |
| Bienes de consumo              | 92,29  | 95,58  | 3,57        |
| -Bienes de consumo duradero    | 59,29  | 54,18  | -8,62       |
| -Bienes de consumo no duradero | 93,99  | 97,72  | 3,96        |
| Bienes de equipo               | 137,30 | 137,91 | 0,44        |
| Bienes intermedios             | 126,16 | 133,29 | 5,66        |
| Energía                        | 95,65  | 93,07  | -2,70       |
| No energético                  | 109,22 | 113,70 | 4,10        |

Fuente: Instituto Nacional de Estadística. Índice de Producción Industrial. Base 2015

### 9.4. EVOLUCIÓN DEL ÍNDICE DE PRODUCCIÓN INDUSTRIAL EN EXTREMADURA



Fuente: Instituto Nacional de Estadística. Índice de Producción Industrial. Base 2015

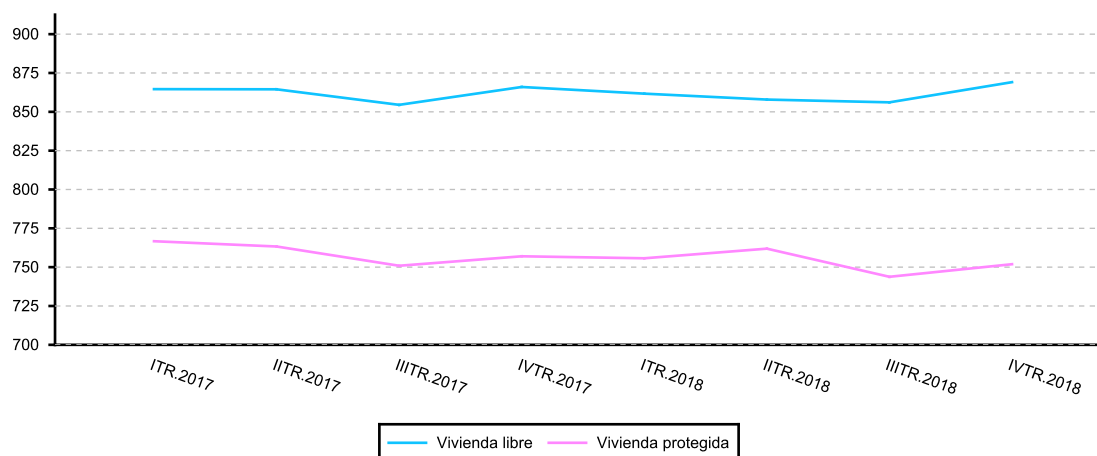
# 10. CONSTRUCCIÓN

## 10.1. LICITACIÓN OFICIAL. EXTREMADURA (Miles de euros)

|                              | 2017       | 2018       | % Variación |
|------------------------------|------------|------------|-------------|
| <b>Por tipo de obra</b>      |            |            |             |
| Edificación                  | 65.666,00  | 121.241,00 | 84,63       |
| Obra Civil                   | 203.679,00 | 290.099,00 | 42,43       |
| <b>Por tipo de organismo</b> |            |            |             |
| Administración Central       | 63.421,00  | 171.448,00 | 170,33      |
| Administración Autonómica    | 150.628,00 | 91.861,00  | -39,01      |
| Administración Local         | 55.296,00  | 148.032,00 | 167,71      |

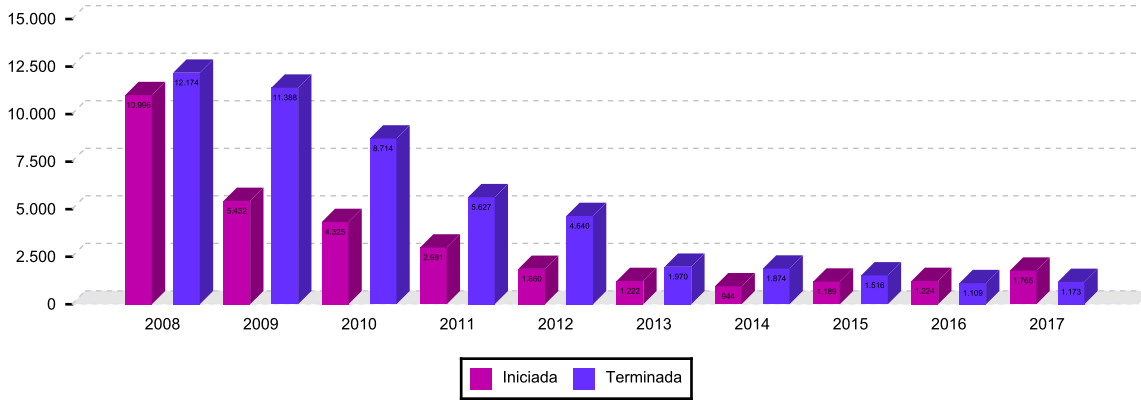
Fuente: SEOPAN

## 10.2. EVOLUCIÓN DEL PRECIO DEL m2 DE LAS VIVIENDAS. EXTREMADURA (Euros/m2)



Fuente: Ministerio de Fomento

### 10.3. EVOLUCIÓN DEL Nº DE VIVIENDAS INICIADAS Y TERMINADAS EN EXTREMADURA



Fuente: Ministerio de Fomento

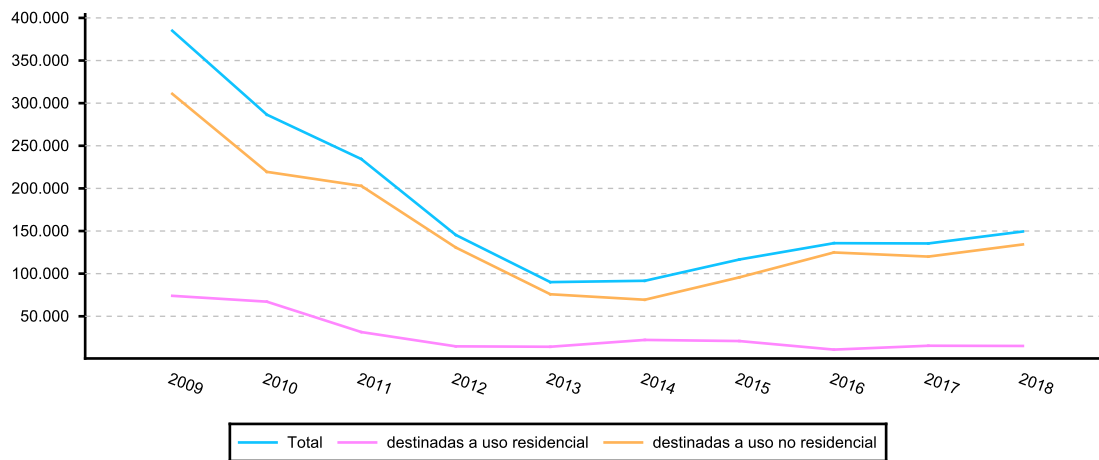
### 10.4. VISADOS DE DIRECCIÓN DE OBRA. EXTREMADURA. 2018

|                          | Nº DE EDIFICIOS |                       |                         | PRESUPUESTO DE EJECUCIÓN* |                       |                         |
|--------------------------|-----------------|-----------------------|-------------------------|---------------------------|-----------------------|-------------------------|
|                          | Total           | Destinados a vivienda | Destinados a otros usos | Total                     | Destinados a vivienda | Destinados a otros usos |
| Obra nueva               | 1.215           | 185                   | 1.030                   | 149.446,00                | 15.168,00             | 134.278,00              |
| Ampliación edificios     | 141             | 60                    | 81                      | 13.895,20                 | 8.710,90              | 5.184,30                |
| Reforma y/o restauración | 1.439           | 285                   | 1.154                   | 50.375,30                 | 22.192,40             | 28.182,90               |

\* Miles de euros

Fuente: Ministerio de Fomento. Boletín Estadístico

### 10.5. EVOLUCIÓN DE LOS VISADOS DE DIRECCIÓN DE OBRA NUEVA: PRESUPUESTO DE EJECUCIÓN. EXTREMADURA (Miles de euros)



Fuente: Ministerio de Fomento. Boletín Estadístico

# 11. COMERCIO

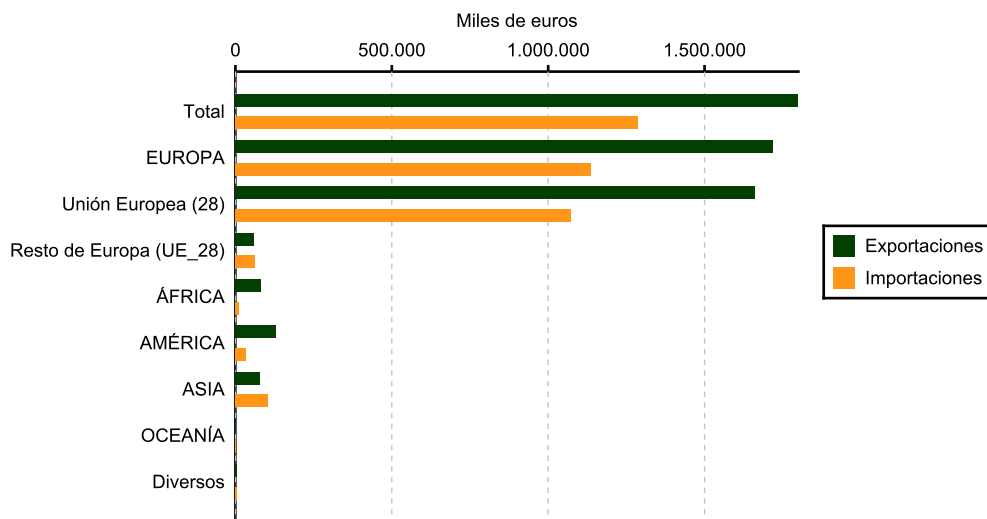
## 11.1. PRINCIPALES VARIABLES SEGÚN SECTOR DE ACTIVIDAD. EXTREMADURA. 2017

|                                  | 45 Venta y reparación de vehículos de motor y motocicletas | 46 Comercio al por mayor e intermediarios del comercio, excepto de vehículos de motor y motocicletas | 47 Comercio al por menor, excepto de vehículos de motor y motocicletas | Total      |
|----------------------------------|--|--|--|------------|
| Número de locales                | 2.443  | 5.617  | 14.345   | 22.405     |
| Personal ocupado                 | 6.988  | 19.723   | 33.649   | 60.360     |
| Sueldos y salarios               | 87.674   | 265.285  | 330.154  | 683.113    |
| Volumen de negocio               | 1.016.862  | 5.268.908  | 4.330.333  | 10.616.103 |
| Inversión en activos materiales. | 16.345   | 96.408   | 81.835   | 194.589    |

\*Miles de Euros, Locales, Personas

Fuente: Instituto Nacional de Estadística. Estadística Estructural de Empresas. Sector Comercio

## 11.2. COMERCIO EXTERIOR DE EXTREMADURA POR ÁREAS GEOGRÁFICAS. 2018



Fuente: Ministerio de Economía, Industria y Competitividad

### 11.3. COMERCIO EXTERIOR EXTREMEÑO POR SECCIONES ARANCELARIAS. 2018

|  | Importaciones |        | Exportaciones |        |
|--|---------------|--------|---------------|--------|
|  | Miles euros   | %      | Miles euros   | %      |
| SECCIÓN I - ANIMALES VIVOS Y PRODUCTOS DEL REINO ANIMAL  | 58.471,68     | 4,55   | 87.692,07     | 4,36   |
| SECCIÓN II - PRODUCTOS DEL REINO VEGETAL   | 65.606,94     | 5,10   | 241.105,43    | 11,99  |
| SECCIÓN III - GRASAS Y ACEITES ANIMALES O VEGETALES; PRODUCTOS DE SU DESDOBLAMIENTO; GRASAS ALIMENTICIAS ELABORADAS; CERAS DE ORIGEN ANIMAL O VEGETAL  | 16.095,35     | 1,25   | 53.504,72     | 2,66   |
| SECCIÓN IV - PRODUCTOS DE LAS INDUSTRIAS ALIMENTARIAS; BEBIDAS, LÍQUIDOS ALCOHÓLICOS Y VINAGRE; TABACO Y SUCEDÁNEOS DEL TABACO ELABORADOS  | 73.297,84     | 5,70   | 607.977,67    | 30,24  |
| SECCIÓN V - PRODUCTOS MINERALES  | 18.668,11     | 1,45   | 21.910,80     | 1,09   |
| SECCIÓN VI - PRODUCTOS DE LAS INDUSTRIAS QUÍMICAS O DE LAS INDUSTRIAS CONEXAS  | 81.807,12     | 6,36   | 118.051,17    | 5,87   |
| SECCIÓN VII - PLÁSTICO Y SUS MANUFACTURAS; CAUCHO Y SUS MANUFACTURAS   | 64.823,35     | 5,04   | 96.217,39     | 4,79   |
| SECCIÓN VIII - PIELS, CUEROS, PELETERÍA Y MANUFACTURAS DE ESTAS MATERIAS; ARTÍCULOS DE GUARNICIONERÍA O DE TALABARTERÍA; ARTÍCULOS DE VIAJE, BOLSOS DE MANO Y CONTINENTES SIMILARES; MANUFACTURAS DE TRIPA   | 2.189,99      | 0,17   | 612,05        | 0,03   |
| SECCIÓN IX - MADERA, CARBÓN VEGETAL Y MANUFACTURAS DE MADERA; CORCHO Y SUS MANUFACTURAS; MANUFACTURAS DE ESPARTERÍA O CESTERÍA   | 77.419,97     | 6,02   | 178.224,73    | 8,87   |
| SECCIÓN X - PASTA DE MADERA O DE LAS DEMÁS MATERIAS FIBROSAS CELULÓSICAS; PAPEL O CARTÓN PARA RECICLAR (DESPERDICIOS Y DESECHOS); PAPEL O CARTÓN Y SUS APLICACIONES  | 40.255,31     | 3,13   | 14.994,36     | 0,75   |
| SECCIÓN XI - MATERIAS TEXTILES Y SUS MANUFACTURAS  | 11.521,31     | 0,90   | 38.065,82     | 1,89   |
| SECCIÓN XII - CALZADO, SOMBREROS Y DEMÁS TOCADOS, PARAGUAS, QUITASOLES, BASTONES, LÁTIGOS, FUSTAS Y SUS PARTES; PLUMAS PREPARADAS Y ARTÍCULOS DE PLUMAS; FLORES ARTIFICIALES; MANUFACTURAS DE CABELLO  | 5.597,78      | 0,44   | 715,96        | 0,04   |
| SECCIÓN XIII - MANUFACTURAS DE PIEDRA, YESO FRAGUABLE, CEMENTO, AMIANTO (ASBESTO), MICA O MATERIAS ANÁLOGAS; PRODUCTOS CERÁMICOS; VIDRIO Y MANUFACTURAS DE VIDRIO  | 105.114,71    | 8,18   | 57.694,37     | 2,87   |
| SECCIÓN XIV - PERLAS FINAS (NATURALES) O CULTIVADAS, PIEDRAS PRECIOSAS O SEMIPRECIOSAS, METALES PRECIOSOS, CHAPADOS DE METAL PRECIOSO (PLAQUÉ) Y MANUFACTURAS DE ESTAS MATERIAS; BISUTERÍA; MONEDAS  | 2.711,10      | 0,21   | 5.956,33      | 0,30   |
| SECCIÓN XV - METALES COMUNES Y MANUFACTURAS DE ESTOS METALES   | 199.453,02    | 15,51  | 303.284,65    | 15,09  |
| SECCIÓN XVI - MÁQUINAS Y APARATOS, MATERIAL ELÉCTRICO Y SUS PARTES; APARATOS DE GRABACIÓN O REPRODUCCIÓN DE SONIDO, APARATOS DE GRABACIÓN O REPRODUCCIÓN DE IMÁGENES Y SONIDO EN TELEVISIÓN, Y LAS PARTES Y ACCESORIOS DE ESTOS APARATOS                       | 418.200,93    | 32,53  | 143.118,12    | 7,12   |
| SECCIÓN XVII - MATERIAL DE TRANSPORTE  | 23.563,44     | 1,83   | 17.694,23     | 0,88   |
| SECCIÓN XVIII - INSTRUMENTOS Y APARATOS DE ÓPTICA, FOTOGRAFÍA O CINEMATOGRAFÍA, DE MEDIDA, CONTROL O PRECISIÓN; INSTRUMENTOS Y APARATOS MEDICOQUIRÚRGICOS; APARATOS DE RELOJERÍA; INSTRUMENTOS MUSICALES; PARTES Y ACCESORIOS DE ESTOS INSTRUMENTOS O APARATOS | 10.791,67     | 0,84   | 13.093,50     | 0,65   |
| SECCIÓN XIX - ARMAS, MUNICIONES, Y SUS PARTES Y ACCESORIOS   | 626,87        | 0,05   | 1.503,96      | 0,07   |
| SECCIÓN XX - MERCANCÍAS Y PRODUCTOS DIVERSOS   | 8.034,14      | 0,62   | 8.167,08      | 0,41   |
| SECCIÓN XXI - OBJETOS DE ARTE O COLECCIÓN Y ANTIGÜEDADES   | 1.363,77      | 0,11   | 691,27        | 0,03   |
| Total  | 1.285.614,40  | 100,00 | 2.010.275,68  | 100,00 |

Fuente: Junta de Extremadura. Instituto de Estadística de Extremadura (IEEX)



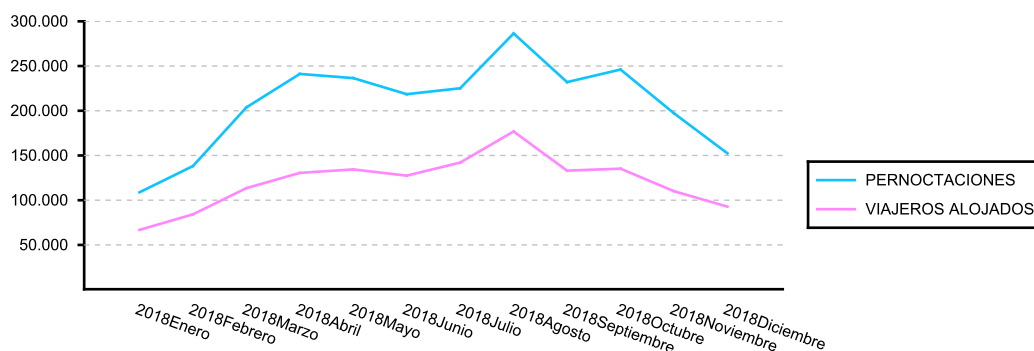
## 12. TURISMO

### 12.1. ESTABLECIMIENTOS TURÍSTICOS. 2018

|                                | BADAJOZ |        | CÁCERES |        | EXTREMADURA |        |
|--------------------------------|---------|--------|---------|--------|-------------|--------|
|                                | NÚMERO  | PLAZAS | NÚMERO  | PLAZAS | NÚMERO      | PLAZAS |
| <b>Paradores 4 estrellas</b>   |         |        |         |        |             |        |
| Paradores 4 estrellas          | 2       | 265    | 5       | 492    | 7           | 757    |
| <b>Hoteles</b>                 |         |        |         |        |             |        |
| Hoteles de 5 estrellas         | 2       | 260    | 2       | 112    | 4           | 372    |
| Hoteles de 4 estrellas         | 16      | 2.368  | 23      | 2.612  | 39          | 4.980  |
| Hoteles de 3 estrellas         | 24      | 2.195  | 22      | 1.791  | 46          | 3.986  |
| Hoteles de 2 estrellas         | 25      | 1.028  | 22      | 1.023  | 47          | 2.051  |
| Hoteles de 1 estrellas         | 17      | 478    | 26      | 968    | 43          | 1.446  |
| Hotel Apartamento 3 estrellas  | 3       | 197    | 0       | 0      | 3           | 197    |
| Hotel Apartamento 1 estrella   | 0       | 0      | 1       | 30     | 1           | 30     |
| <b>Hostales</b>                |         |        |         |        |             |        |
| Hostales de 2 estrellas        | 35      | 855    | 55      | 1.341  | 90          | 2.196  |
| Hostales de 1 estrellas        | 59      | 1.283  | 65      | 1.230  | 124         | 2.513  |
| <b>Pensiones</b>               |         |        |         |        |             |        |
| Pensiones                      | 19      | 247    | 25      | 304    | 44          | 551    |
| <b>Apartamentos turísticos</b> |         |        |         |        |             |        |
| Apartamentos turísticos        | 59      | 750    | 231     | 1.984  | 290         | 2.734  |
| <b>Albergues turísticos</b>    |         |        |         |        |             |        |
| Albergues turísticos           | 12      | 510    | 30      | 1.143  | 42          | 1.653  |
| <b>Camping</b>                 |         |        |         |        |             |        |
| Camping de 1ª categoría        | 2       | 572    | 8       | 2.914  | 10          | 3.486  |
| Camping de 2ª categoría        | 1       | 346    | 16      | 5.468  | 17          | 5.814  |
| Camping de 3ª categoría        | 0       | 0      | 1       | 200    | 1           | 200    |
| <b>Hoteles rurales</b>         |         |        |         |        |             |        |
| Hoteles rurales                | 19      | 427    | 41      | 1.037  | 60          | 1.464  |
| <b>Apartamentos rurales</b>    |         |        |         |        |             |        |
| Apartamentos rurales           | 16      | 288    | 170     | 2.524  | 186         | 2.812  |
| <b>Casas rurales</b>           |         |        |         |        |             |        |
| Casas rurales                  | 139     | 1.286  | 424     | 4.086  | 563         | 5.372  |
| <b>Restaurantes</b>            |         |        |         |        |             |        |
| Restaurantes de 4 Tenedores    | 2       | 600    | 4       | 399    | 6           | 999    |
| Restaurantes de 3 Tenedores    | 10      | 1.815  | 19      | 2.022  | 29          | 3.837  |
| Restaurantes de 2 Tenedores    | 114     | 19.882 | 204     | 21.631 | 318         | 41.513 |
| Restaurantes de 1 Tenedor      | 653     | 48.040 | 608     | 37.880 | 1.261       | 85.920 |
| <b>Cafeterías</b>              |         |        |         |        |             |        |
| Cafeterías de 3 Tazas          | 8       | 631    | 5       | 319    | 13          | 950    |
| Cafeterías de 2 Tazas          | 27      | 2.113  | 20      | 1.618  | 47          | 3.731  |
| Cafeterías de 1 Taza           | 184     | 10.129 | 334     | 14.157 | 518         | 24.286 |

Fuente: Junta de Extremadura. Consejería de Economía e Infraestructuras. Dirección General de Turismo

### 12.2. MOVIMIENTO DE VIAJEROS EN ESTABLECIMIENTOS HOTELEROS. EXTREMADURA



Fuente: Instituto Nacional de Estadística. Encuesta de Ocupación Hotelera

## 13. TRANSPORTE Y COMUNICACIONES

### 13.1. RED DE CARRETERAS Y RED VIARIA. (Km)

|   | EXTREMADURA | BADAJOS | CÁCERES |
|---|-------------|---------|---------|
| <b>RED DE CARRETERAS SEGÚN COMPETENCIA 2017</b>           |             |         |         |
| Estado  | 1.602       | 832     | 770     |
| Comunidades Autónomas                                     | 3.820       | 2.132   | 1.688   |
| Diputaciones provinciales y cabildos                      | 3.791       | 1.920   | 1.868   |
| Total   | 9.213       | 4.884   | 4.326   |
| <b>RED DE CARRETERAS SEGÚN ANCHURA DEL PAVIMENTO 2017</b> |             |         |         |
| Autovías  | 703         | 259     | 444     |
| Carreteras entre 5 y 6.99m. anchura                       | 2.399       | 998     | 1.400   |
| Carreteras de 7 y más de anchura                          | 5.217       | 3.272   | 1.944   |
| Carreteras de menos de 5m. anchura                        | 824         | 319     | 504     |
| Total_Multicarril   | 70          | 36      | 34      |
| Total   | 9.213       | 4.884   | 4.326   |

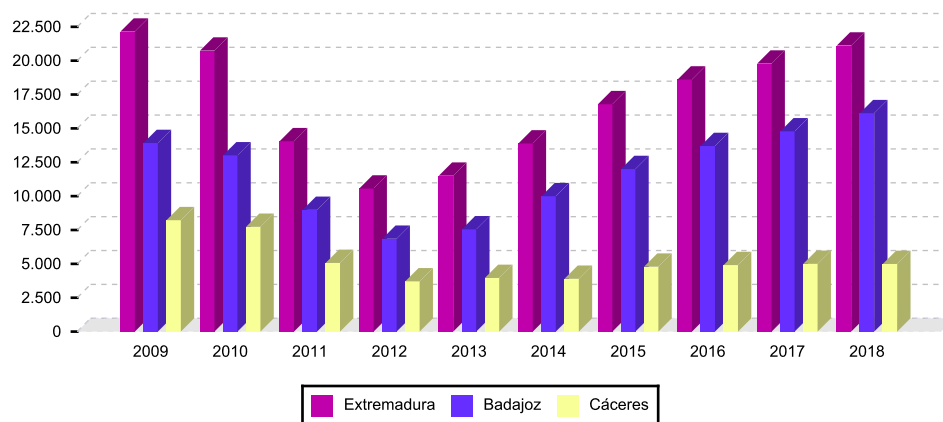
Fuente: Ministerio de Fomento. Anuario Estadístico

### 13.2. PARQUE DE VEHÍCULOS POR TIPOS. 2017

|                        | EXTREMADURA | BADAJOS | CÁCERES |
|------------------------|-------------|---------|---------|
| Camiones y Furgonetas  | 138.190     | 76.918  | 61.272  |
| Autobuses              | 1.346       | 752     | 594     |
| Turismos               | 575.890     | 362.802 | 213.088 |
| Motocicletas           | 52.900      | 32.343  | 20.557  |
| Tractores Industriales | 5.165       | 3.659   | 1.506   |
| Otros vehículos        | 27.577      | 16.427  | 11.150  |
| Total                  | 801.068     | 492.901 | 308.167 |

Fuente: Ministerio de Fomento. Anuario Estadístico

### 13.3. EVOLUCIÓN DE LOS VEHÍCULOS MATRICULADOS



Fuente: Ministerio del Interior. DGT Anuario Estadístico General

### 13.4. ACCIDENTES CON VÍCTIMAS Y NÚMERO DE VÍCTIMAS MORTALES. 2017

|  | EXTREMADURA | BADAJOS | CÁCERES |
|--|-------------|---------|---------|
| <b>Víctimas mortales en accidentes (1)</b> |             |         |         |
| Carretera                                  | 53          | 28      | 25      |
| Zona urbana                                | 9           | 8       | 1       |
| Total                                      | 62          | 36      | 26      |
| <b>Accidentes con víctimas</b>             |             |         |         |
| Carretera                                  | 654         | 363     | 291     |
| Zona urbana                                | 837         | 650     | 187     |
| Total                                      | 1.491       | 1.013   | 478     |

(1) Contabilizados a 30 días

Fuente: Ministerio de Fomento. Anuario Estadístico

### 13.5. VIAJEROS TRANSPORTADOS. EXTREMADURA

|      | TRANSPORTE URBANO<br>(Miles) | TRANSPORTE AEREO INTERIOR<br>(Unidades) |
|------|------------------------------|---|
| 2012 | 11.685                       | 65.637                                  |
| 2013 | 11.154                       | 29.265                                  |
| 2014 | 10.925                       | 37.650                                  |
| 2015 | 10.673                       | 22.474                                  |
| 2016 | 10.783                       | 32.963                                  |
| 2017 | 10.976                       | 49.440                                  |
| 2018 | 10.696                       | 52.071                                  |

Fuente: Instituto Nacional de Estadística. Estadística de transporte de viajeros y AENA

## 14. EMPRESAS Y FINANZAS

### 14.1. NÚMERO DE EMPRESAS POR ACTIVIDAD PRINCIPAL. 2018

|              | EXTREMADURA |
|--------------|-------------|
| Construcción | 8.611       |
| Industria    | 5.049       |
| Servicios    | 53.219      |
| Total        | 66.879      |

Fuente: Instituto Nacional de Estadística. Directorio Central de Empresas

### 14.2. NÚMERO DE EMPRESAS POR ESTRATO DE ASALARIADOS. 2018

|                              | EXTREMADURA | BADAJOS | CÁCERES |
|------------------------------|-------------|---------|---------|
| Sin asalariados              | 36.350      | 22.329  | 14.021  |
| De 1 a 2 asalariados         | 19.529      | 12.087  | 7.442   |
| De 3 a 5 asalariados         | 6.240       | 4.020   | 2.220   |
| De 6 a 9 asalariados         | 2.466       | 1.561   | 905     |
| De 10 a 19 asalariados       | 1.280       | 833     | 447     |
| De 20 a 49 asalariados       | 693         | 449     | 244     |
| De 50 a 99 asalariados       | 191         | 117     | 74      |
| De 100 a 199 asalariados     | 88          | 69      | 19      |
| De 200 a 499 asalariados     | 34          | 19      | 15      |
| De 500 a 999 asalariados     | 6           | 5       | 1       |
| De 1.000 a 4.999 asalariados | 2           | 1       | 1       |
| De 5.000 o más asalariados   | 0           | 0       | 0       |
| Total                        | 66.879      | 41.490  | 25.389  |

Fuente: Instituto Nacional de Estadística. Directorio Central de Empresas

### 14.3. NÚMERO DE EMPRESAS POR CONDICIÓN JURÍDICA. 2018

|  | EXTREMADURA   | BADAJOS       | CÁCERES       |
|--|---------------|---------------|---------------|
| Personas Físicas                       | 41.408        | 25.387        | 16.021        |
| Sociedades Anónimas                    | 933           | 612           | 321           |
| Sociedades de Responsabilidad Limitada | 17.004        | 10.972        | 6.032         |
| Sociedades Colectivas                  | 0             | 0             | 0             |
| Sociedades Comanditarias               | 0             | 0             | 0             |
| Comunidades de Bienes                  | 3.907         | 2.185         | 1.722         |
| Sociedades Cooperativas                | 694           | 462           | 232           |
| Asociaciones y otros tipos             | 2.721         | 1.752         | 969           |
| Organismos Autónomos y otros           | 212           | 120           | 92            |
| <b>Total</b>                           | <b>66.879</b> | <b>41.490</b> | <b>25.389</b> |

Fuente: Instituto Nacional de Estadística. Directorio Central de Empresas

### 14.4. NÚMERO DE OFICINAS BANCARIAS. IV Trimestre 2018

|   | EXTREMADURA | BADAJOS    | CÁCERES    |
|---|-------------|------------|------------|
| Entidades de depósito                   | 888         | 579        | 309        |
| Establecimientos Financieros de Crédito | 4           | 2          | 2          |
| <b>Total</b>                            | <b>892</b>  | <b>581</b> | <b>311</b> |

Fuente: Banco de España. Boletín Estadístico

### 14.5. CRÉDITOS Y DEPÓSITOS TOTALES EN EL SISTEMA BANCARIO.EXTREMADURA IV Trimestre 2018

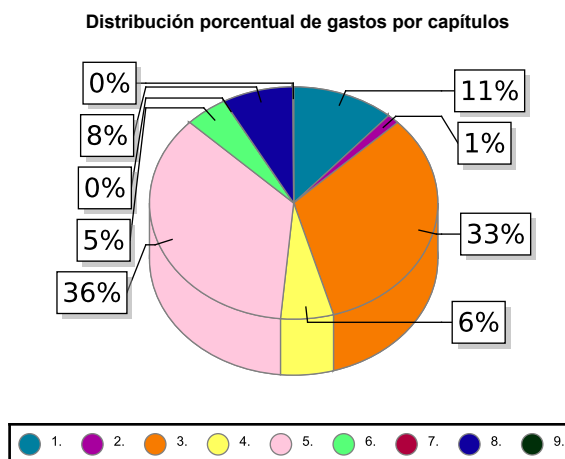


Fuente: Banco de España. Boletín Estadístico

# 15. SECTOR PÚBLICO

## 15.1. PRESUPUESTO ECONÓMICO DE LA C.A. DE EXTREMADURA. GASTOS. 2019

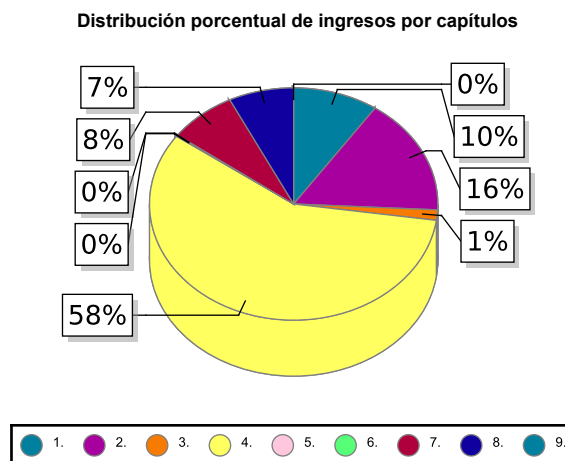
|  | Miles de Euros      |
|--|---------------------|
| 1. Gastos de personal                      | 2.076.137,32        |
| 2. Gastos corrientes en bienes y servicios | 664.962,17          |
| 3. Gastos financieros                      | 79.381,95           |
| 4. Transferencias corrientes               | 1.900.689,13        |
| 5. Fondos de contingencia                  | 5.000,00            |
| Operaciones Corrientes                     | 4.726.170,56        |
| 6. Inversiones reales                      | 343.469,97          |
| 7. Transferencias de capital               | 277.801,62          |
| Operaciones de Capital                     | 621.271,59          |
| 8. Activos financieros                     | 101,00              |
| 9. Pasivos financieros                     | 460.403,88          |
| Operaciones Financieras                    | 460.504,88          |
| <b>Total</b>                               | <b>5.807.947,02</b> |



Fuente: Junta de Extremadura. Consejería de Hacienda y Administración Pública. Secretaría General de Presupuestos y Financiación

## 15.2. PRESUPUESTO ECONÓMICO DE LA C.A. DE EXTREMADURA. INGRESOS. 2019

|                                      | Miles de Euros      |
|--------------------------------------|---------------------|
| 1. Impuestos directos                | 717.790,32          |
| 2. Impuestos indirectos              | 1.221.259,92        |
| 3. Tasas y otros ingresos            | 108.483,79          |
| 4. Transferencias corrientes         | 4.332.296,47        |
| 5. Ingresos patrimoniales            | 10.882,99           |
| Operaciones corrientes               | 6.390.713,49        |
| 6. Enajenación de inversiones reales | 2.781,68            |
| 7. Transferencias de capital         | 572.211,52          |
| Operaciones de capital               | 574.993,20          |
| 9. Pasivos financieros               | 548.249,70          |
| Operaciones financieras              | 548.249,70          |
| <b>Total</b>                         | <b>7.513.956,39</b> |



Fuente: Junta de Extremadura. Consejería de Hacienda y Administración Pública. Secretaría General de Presupuestos y Financiación

# 16. DATOS MUNICIPALES

## 16.1. INDICADORES DEMOGRÁFICOS DE LOS MUNICIPIOS DE EXTREMADURA. Badajoz

| MUNICIPIO                       | Tasa de Mortalidad | Tasa de natalidad | Tasa de nupcialidad | Crecimiento natural | Población |         |         |
|---------------------------------|--------------------|-------------------|---------------------|---------------------|-----------|---------|---------|
|                                 |                    |                   |                     |                     | Total     | Hombres | Mujeres |
| 06001 Acedera                   | 10,03              | 5,00              | 1,25                | -5,03               | 798       | 418     | 380     |
| 06002 Aceuchal                  | 10,07              | 8,80              | 3,66                | -1,27               | 5.461     | 2.706   | 2.755   |
| 06003 Ahillones                 | 21,28              | 4,50              | 2,24                | -16,78              | 893       | 443     | 450     |
| 06004 Alange                    | 14,89              | 9,60              | 6,38                | -5,29               | 1.880     | 945     | 935     |
| 06005 Albuera (La)              | 11,83              | 12,30             | 5,42                | 0,47                | 2.029     | 1.058   | 971     |
| 06006 Alburquerque              | 11,24              | 6,70              | 2,25                | -4,54               | 5.340     | 2.667   | 2.673   |
| 06007 Alconchel                 | 7,63               | 8,80              | 2,35                | 1,17                | 1.704     | 859     | 845     |
| 06008 Alconera                  | 20,55              | 13,70             | 5,48                | -6,85               | 730       | 359     | 371     |
| 06009 Aljucén                   | 12,24              | 0,00              | 0,00                | -12,24              | 245       | 133     | 112     |
| 06010 Almendral                 | 21,77              | 8,90              | 0,00                | -12,87              | 1.240     | 607     | 633     |
| 06011 Almendralejo              | 8,31               | 10,80             | 3,68                | 2,49                | 33.468    | 16.588  | 16.880  |
| 06012 Arroyo de San Serván      | 11,88              | 9,50              | 3,64                | -2,38               | 4.126     | 2.102   | 2.024   |
| 06013 Atalaya                   | 20,48              | 10,20             | 6,83                | -10,28              | 293       | 150     | 143     |
| 06014 Azuaga                    | 13,05              | 7,90              | 2,91                | -5,15               | 7.891     | 3.914   | 3.977   |
| 06015 Badajoz                   | 7,19               | 9,70              | 3,88                | 2,51                | 150.53    | 72.988  | 77.542  |
| 06016 Barcarrota                | 12,57              | 7,80              | 0,56                | -4,77               | 3.580     | 1.822   | 1.758   |
| 06017 Baterno                   | 30,72              | 3,40              | 0,00                | -27,32              | 293       | 156     | 137     |
| 06018 Benquerencia de la Serena | 22,59              | 1,20              | 1,19                | -21,39              | 841       | 417     | 424     |
| 06019 Berlanga                  | 19,07              | 6,80              | 4,66                | -12,27              | 2.360     | 1.192   | 1.168   |
| 06020 Bienvenida                | 15,98              | 7,50              | 0,94                | -8,48               | 2.128     | 1.101   | 1.027   |
| 06021 Bodonal de la Sierra      | 16,16              | 8,60              | 2,85                | -7,56               | 1.052     | 539     | 513     |
| 06022 Burguillos del Cerro      | 11,67              | 5,80              | 2,92                | -5,87               | 3.085     | 1.524   | 1.561   |
| 06023 Cabeza del Buey           | 14,61              | 5,70              | 2,03                | -8,91               | 4.929     | 2.441   | 2.488   |
| 06024 Cabeza la Vaca            | 16,53              | 10,50             | 3,76                | -6,03               | 1.331     | 679     | 652     |
| 06025 Calamonte                 | 9,29               | 9,00              | 3,20                | -0,29               | 6.241     | 3.101   | 3.140   |
| 06026 Calera de León            | 21,67              | 1,00              | 2,06                | -20,67              | 969       | 490     | 479     |
| 06027 Calzadilla de los Barros  | 15,60              | 3,90              | 1,30                | -11,70              | 769       | 383     | 386     |
| 06028 Campanario                | 14,70              | 6,40              | 3,22                | -8,30               | 4.967     | 2.442   | 2.525   |
| 06029 Campillo de Llerena       | 16,02              | 10,90             | 3,64                | -5,12               | 1.373     | 693     | 680     |
| 06030 Capilla                   | 16,13              | 5,40              | 5,38                | -10,73              | 186       | 96      | 90      |
| 06031 Carmonita                 | 7,26               | 5,40              | 0,00                | -1,86               | 551       | 276     | 275     |
| 06032 Carrascalejo (El)         | 29,85              | 0,00              | 14,93               | -29,85              | 67        | 33      | 34      |
| 06033 Casas de Don Pedro        | 19,55              | 8,80              | 1,35                | -10,75              | 1.483     | 762     | 721     |
| 06034 Casas de Reina            | 31,41              | 0,00              | 0,00                | -31,41              | 191       | 94      | 97      |
| 06035 Castilblanco              | 30,86              | 6,20              | 2,06                | -24,66              | 972       | 498     | 474     |
| 06036 Castuera                  | 12,67              | 7,40              | 2,53                | -5,27               | 5.921     | 2.919   | 3.002   |
| 06042 Cheles                    | 15,70              | 14,00             | 0,83                | -1,70               | 1.210     | 587     | 623     |
| 06037 Codosera (La)             | 12,27              | 7,60              | 2,83                | -4,67               | 2.119     | 1.121   | 998     |
| 06038 Cordobilla de Lácara      | 17,47              | 5,50              | 2,18                | -11,97              | 916       | 471     | 445     |
| 06039 Coronada (La)             | 13,75              | 11,90             | 4,58                | -1,85               | 2.182     | 1.065   | 1.117   |
| 06040 Corte de Peleas           | 7,27               | 6,50              | 1,62                | -0,77               | 1.238     | 607     | 631     |
| 06041 Cristina                  | 8,82               | 15,90             | 3,53                | 7,08                | 567       | 293     | 274     |
| 06043 Don Álvaro                | 10,42              | 9,10              | 1,30                | -1,32               | 768       | 395     | 373     |
| 06044 Don Benito                | 8,54               | 9,90              | 4,35                | 1,36                | 37.010    | 18.268  | 18.742  |
| 06045 Entrín Bajo               | 12,30              | 3,50              | 5,27                | -8,80               | 569       | 287     | 282     |
| 06046 Esparragalejo             | 8,22               | 5,50              | 7,54                | -2,72               | 1.459     | 720     | 739     |
| 06047 Esparragosa de la Serena  | 11,64              | 8,70              | 1,94                | -2,94               | 1.031     | 528     | 503     |
| 06048 Esparragosa de Lares      | 15,99              | 4,30              | 1,07                | -11,69              | 938       | 451     | 487     |
| 06049 Feria                     | 17,39              | 5,20              | 2,61                | -12,19              | 1.150     | 560     | 590     |
| 06050 Fregenal de la Sierra     | 12,00              | 8,70              | 5,29                | -3,30               | 4.918     | 2.419   | 2.499   |
| 06051 Fuenlabrada de los Montes | 11,71              | 5,90              | 3,19                | -5,81               | 1.879     | 931     | 948     |
| 06052 Fuente de Cantos          | 11,29              | 8,20              | 3,76                | -3,09               | 4.784     | 2.367   | 2.417   |
| 06053 Fuente del Arco           | 10,04              | 2,90              | 2,87                | -7,14               | 697       | 350     | 347     |
| 06054 Fuente del Maestre        | 9,45               | 6,10              | 4,28                | -3,35               | 6.774     | 3.367   | 3.407   |
| 06055 Fuentes de León           | 13,85              | 6,10              | 3,46                | -7,75               | 2.311     | 1.142   | 1.169   |
| 06056 Garbayuela                | 21,07              | 5,70              | 3,83                | -15,37              | 522       | 277     | 245     |
| 06057 Garlitos                  | 21,70              | 3,30              | 0,00                | -18,40              | 599       | 312     | 287     |
| 06058 Garrovilla (La)           | 9,16               | 5,00              | 2,50                | -4,16               | 2.401     | 1.206   | 1.195   |
| 06059 Granja de Torrehermosa    | 16,17              | 4,90              | 2,94                | -11,27              | 2.041     | 1.013   | 1.028   |
| 06903 Guadiana del Caudillo     | 7,15               | 6,40              | 2,78                | -0,75               | 2.518     | 1.237   | 1.281   |

**16.1. INDICADORES DEMOGRÁFICOS DE LOS MUNICIPIOS DE EXTREMADURA. Badajoz**

| MUNICIPIO                       | Tasa de Mortalidad | Tasa de natalidad | Tasa de nupcialidad | Crecimiento natural | Población |         |         |
|---------------------------------|--------------------|-------------------|---------------------|---------------------|-----------|---------|---------|
|                                 |                    |                   |                     |                     | Total     | Hombres | Mujeres |
| 06060 Guareña                   | 10,99              | 7,10              | 3,14                | -3,89               | 7.006     | 3.530   | 3.476   |
| 06061 Haba (La)                 | 13,63              | 5,60              | 2,41                | -8,03               | 1.247     | 622     | 625     |
| 06062 Helechosa de los Montes   | 16,85              | 1,50              | 3,06                | -15,35              | 653       | 368     | 285     |
| 06063 Herrera del Duque         | 16,07              | 4,00              | 4,02                | -12,07              | 3.485     | 1.748   | 1.737   |
| 06064 Higuera de la Serena      | 24,44              | 8,50              | 5,31                | -15,94              | 941       | 492     | 449     |
| 06065 Higuera de Llerena        | 37,90              | 8,70              | 8,75                | -29,20              | 343       | 174     | 169     |
| 06066 Higuera de Vargas         | 14,87              | 13,30             | 4,62                | -1,57               | 1.950     | 982     | 968     |
| 06067 Higuera la Real           | 15,90              | 4,40              | 3,09                | -11,50              | 2.264     | 1.134   | 1.130   |
| 06068 Hinojosa del Valle        | 10,22              | 8,20              | 2,04                | -2,02               | 489       | 238     | 251     |
| 06069 Hornachos                 | 12,64              | 8,80              | 3,30                | -3,84               | 3.639     | 1.832   | 1.807   |
| 06070 Jerez de los Caballeros   | 9,71               | 6,10              | 2,24                | -3,61               | 9.367     | 4.610   | 4.757   |
| 06071 Lapa (La)                 | 14,08              | 10,60             | 0,00                | -3,48               | 284       | 143     | 141     |
| 06073 Llera                     | 16,28              | 2,30              | 0,00                | -13,98              | 860       | 446     | 414     |
| 06074 Llerena                   | 11,46              | 8,50              | 4,34                | -2,96               | 5.758     | 2.861   | 2.897   |
| 06072 Lobón                     | 11,97              | 9,40              | 3,99                | -2,57               | 2.757     | 1.414   | 1.343   |
| 06075 Magacela                  | 28,52              | 0,00              | 3,80                | -28,52              | 526       | 280     | 246     |
| 06076 Maguilla                  | 13,40              | 4,10              | 2,06                | -9,30               | 970       | 478     | 492     |
| 06077 Malcocinado               | 8,02               | 0,00              | 0,00                | -8,02               | 374       | 203     | 171     |
| 06078 Malpartida de la Serena   | 14,06              | 1,80              | 0,00                | -12,26              | 569       | 294     | 275     |
| 06079 Manchita                  | 11,80              | 2,60              | 5,24                | -9,20               | 763       | 391     | 372     |
| 06080 Medellín                  | 14,06              | 11,40             | 1,76                | -2,66               | 2.276     | 1.134   | 1.142   |
| 06081 Medina de las Torres      | 18,23              | 8,30              | 2,49                | -9,93               | 1.207     | 621     | 586     |
| 06082 Mengabril                 | 10,59              | 4,20              | 4,24                | -6,39               | 472       | 254     | 218     |
| 06083 Mérida                    | 7,53               | 9,70              | 3,61                | 2,17                | 59.352    | 28.958  | 30.394  |
| 06084 Mirandilla                | 12,31              | 4,60              | 2,31                | -7,71               | 1.300     | 659     | 641     |
| 06085 Monesterio                | 8,46               | 7,80              | 3,53                | -0,66               | 4.254     | 2.189   | 2.065   |
| 06086 Montemolín                | 19,02              | 5,90              | 4,39                | -13,12              | 1.367     | 659     | 708     |
| 06087 Monterrubio de la Serena  | 18,63              | 5,40              | 3,31                | -13,23              | 2.415     | 1.177   | 1.238   |
| 06088 Montijo                   | 9,35               | 7,80              | 3,14                | -1,55               | 15.614    | 7.721   | 7.893   |
| 06089 Morera (La)               | 9,74               | 2,80              | 5,56                | -6,94               | 719       | 365     | 354     |
| 06090 Nava de Santiago (La)     | 15,81              | 4,20              | 7,38                | -11,61              | 949       | 482     | 467     |
| 06091 Navalvillar de Pela       | 15,98              | 6,30              | 2,48                | -9,68               | 4.444     | 2.258   | 2.186   |
| 06092 Nogales                   | 16,52              | 6,00              | 1,50                | -10,52              | 666       | 330     | 336     |
| 06093 Oliva de la Frontera      | 14,24              | 7,10              | 2,50                | -7,14               | 5.195     | 2.601   | 2.594   |
| 06094 Oliva de Mérida           | 13,84              | 6,90              | 4,61                | -6,94               | 1.734     | 892     | 842     |
| 06095 Olivenza                  | 9,51               | 10,30             | 2,84                | 0,79                | 11.986    | 5.977   | 6.009   |
| 06096 Orellana de la Sierra     | 38,30              | 0,00              | 0,00                | -38,30              | 235       | 123     | 112     |
| 06097 Orellana la Vieja         | 13,92              | 5,90              | 3,66                | -8,02               | 2.729     | 1.415   | 1.314   |
| 06098 Palomas                   | 11,66              | 7,30              | 0,00                | -4,36               | 686       | 342     | 344     |
| 06099 Parra (La)                | 6,62               | 10,30             | 2,21                | 3,68                | 1.360     | 705     | 655     |
| 06100 Peñalsordo                | 26,34              | 0,00              | 2,11                | -26,34              | 949       | 450     | 499     |
| 06101 Peralada del Zaucejo      | 17,58              | 3,90              | 1,95                | -13,68              | 512       | 259     | 253     |
| 06102 Puebla de Alcocer         | 18,52              | 3,40              | 5,05                | -15,12              | 1.188     | 585     | 603     |
| 06103 Puebla de la Calzada      | 10,04              | 6,30              | 4,08                | -3,74               | 5.876     | 2.933   | 2.943   |
| 06104 Puebla de la Reina        | 17,45              | 8,10              | 1,34                | -9,35               | 745       | 374     | 371     |
| 06107 Puebla de Obando          | 10,71              | 11,20             | 4,82                | 0,49                | 1.868     | 938     | 930     |
| 06108 Puebla de Sancho Pérez    | 15,38              | 7,00              | 0,73                | -8,38               | 2.731     | 1.377   | 1.354   |
| 06105 Puebla del Maestre        | 17,19              | 2,90              | 1,43                | -14,29              | 698       | 356     | 342     |
| 06106 Puebla del Prior          | 12,00              | 16,00             | 2,00                | 4,00                | 500       | 256     | 244     |
| 06902 Pueblonuevo del Guadiana  | 5,90               | 12,30             | 3,94                | 6,40                | 2.033     | 1.032   | 1.001   |
| 06109 Quintana de la Serena     | 12,04              | 8,40              | 3,66                | -3,64               | 4.650     | 2.354   | 2.296   |
| 06110 Reina                     | 37,74              | 0,00              | 12,58               | -37,74              | 159       | 79      | 80      |
| 06111 Rena                      | 11,25              | 4,80              | 4,82                | -6,45               | 622       | 320     | 302     |
| 06112 Retamal de Llerena        | 13,54              | 6,80              | 4,51                | -6,74               | 443       | 226     | 217     |
| 06113 Ribera del Fresno         | 13,11              | 8,60              | 2,09                | -4,51               | 3.357     | 1.664   | 1.693   |
| 06114 Risco                     | 42,55              | 0,00              | 0,00                | -42,55              | 141       | 72      | 69      |
| 06115 Roca de la Sierra (La)    | 10,86              | 3,40              | 5,43                | -7,46               | 1.473     | 727     | 746     |
| 06116 Salvaleón                 | 13,89              | 3,30              | 1,11                | -10,59              | 1.800     | 907     | 893     |
| 06117 Salvatierra de los Barros | 9,01               | 9,00              | 3,00                | -0,01               | 1.664     | 811     | 853     |
| 06119 San Pedro de Mérida       | 9,56               | 10,80             | 1,19                | 1,24                | 837       | 433     | 404     |
| 06123 San Vicente de Alcántara  | 13,52              | 6,90              | 2,92                | -6,62               | 5.475     | 2.756   | 2.719   |
| 06118 Sancti-Spíritus           | 28,57              | 17,10             | 0,00                | -11,47              | 175       | 100     | 75      |



## 16.1. INDICADORES DEMOGRÁFICOS DE LOS MUNICIPIOS DE EXTREMADURA. Badajoz

| MUNICIPIO                       | Tasa de Mortalidad | Tasa de natalidad | Tasa de nupcialidad | Crecimiento natural | Población |         |         |
|---------------------------------|--------------------|-------------------|---------------------|---------------------|-----------|---------|---------|
|                                 |                    |                   |                     |                     | Total     | Hombres | Mujeres |
| 06120 Santa Amalia              | 10,84              | 7,40              | 5,67                | -3,44               | 4.059     | 2.056   | 2.003   |
| 06121 Santa Marta               | 10,54              | 7,90              | 3,11                | -2,64               | 4.176     | 2.109   | 2.067   |
| 06122 Santos de Maimona (Los)   | 11,20              | 9,00              | 4,06                | -2,20               | 8.126     | 4.104   | 4.022   |
| 06124 Segura de León            | 14,06              | 4,20              | 2,08                | -9,86               | 1.921     | 951     | 970     |
| 06125 Siruela                   | 19,35              | 7,30              | 1,57                | -12,05              | 1.912     | 962     | 950     |
| 06126 Solana de los Barros      | 10,21              | 7,20              | 2,65                | -3,01               | 2.645     | 1.317   | 1.328   |
| 06127 Talarrubias               | 18,13              | 5,80              | 3,51                | -12,33              | 3.420     | 1.704   | 1.716   |
| 06128 Talavera la Real          | 9,11               | 10,40             | 3,53                | 1,29                | 5.376     | 2.681   | 2.695   |
| 06129 Tálaga                    | 19,09              | 16,20             | 2,94                | -2,89               | 681       | 341     | 340     |
| 06130 Tamurejo                  | 13,95              | 4,70              | 0,00                | -9,25               | 215       | 111     | 104     |
| 06131 Torre de Miguel Sesmero   | 11,86              | 10,30             | 2,37                | -1,56               | 1.265     | 648     | 617     |
| 06132 Torremayor                | 12,33              | 7,20              | 6,17                | -5,13               | 973       | 465     | 508     |
| 06133 Torremejía                | 12,37              | 5,70              | 3,98                | -6,67               | 2.264     | 1.168   | 1.096   |
| 06134 Trasierra                 | 12,64              | 4,70              | 1,58                | -7,94               | 633       | 334     | 299     |
| 06135 Trujillanos               | 5,71               | 7,90              | 2,86                | 2,19                | 1.401     | 720     | 681     |
| 06136 Usagre                    | 10,13              | 5,10              | 3,94                | -5,03               | 1.777     | 879     | 898     |
| 06137 Valdecaballeros           | 13,97              | 1,90              | 5,59                | -12,07              | 1.074     | 555     | 519     |
| 06901 Valdelacalzada            | 8,41               | 6,20              | 3,66                | -2,21               | 2.734     | 1.398   | 1.336   |
| 06138 Valdetorres               | 13,57              | 11,90             | 4,24                | -1,67               | 1.179     | 577     | 602     |
| 06139 Valencia de las Torres    | 17,30              | 3,50              | 5,19                | -13,80              | 578       | 305     | 273     |
| 06140 Valencia del Mombuey      | 12,31              | 1,40              | 5,47                | -10,91              | 731       | 368     | 363     |
| 06141 Valencia del Ventoso      | 15,44              | 1,50              | 1,49                | -13,94              | 2.008     | 994     | 1.014   |
| 06146 Valle de la Serena        | 17,16              | 2,50              | 0,82                | -14,66              | 1.224     | 620     | 604     |
| 06147 Valle de Matamoros        | 10,90              | 2,70              | 2,72                | -8,20               | 367       | 180     | 187     |
| 06148 Valle de Santa Ana        | 13,02              | 8,70              | 1,74                | -4,32               | 1.152     | 565     | 587     |
| 06142 Valverde de Burguillos    | 39,15              | 7,10              | 3,56                | -32,05              | 281       | 150     | 131     |
| 06143 Valverde de Leganés       | 8,38               | 6,70              | 4,07                | -1,68               | 4.176     | 2.101   | 2.075   |
| 06144 Valverde de Llerena       | 23,22              | 5,00              | 0,00                | -18,22              | 603       | 299     | 304     |
| 06145 Valverde de Mérida        | 12,26              | 6,60              | 4,72                | -5,66               | 1.060     | 534     | 526     |
| 06149 Villafranca de los Barros | 10,52              | 6,30              | 3,71                | -4,22               | 12.926    | 6.365   | 6.561   |
| 06150 Villagarcía de la Torre   | 15,33              | 6,60              | 2,19                | -8,73               | 913       | 470     | 443     |
| 06151 Villagonzalo              | 13,68              | 5,60              | 0,00                | -8,08               | 1.243     | 603     | 640     |
| 06152 Villalba de los Barros    | 13,30              | 8,60              | 2,66                | -4,70               | 1.504     | 761     | 743     |
| 06153 Villanueva de la Serena   | 9,05               | 9,00              | 3,49                | -0,05               | 25.759    | 12.528  | 13.231  |
| 06154 Villanueva del Fresno     | 7,35               | 8,20              | 2,35                | 0,85                | 3.401     | 1.700   | 1.701   |
| 06156 Villar de Rena            | 7,95               | 6,50              | 1,45                | -1,45               | 1.383     | 715     | 668     |
| 06155 Villar del Rey            | 11,53              | 6,00              | 1,38                | -5,53               | 2.168     | 1.157   | 1.011   |
| 06157 Villarta de los Montes    | 27,03              | 9,00              | 0,00                | -18,03              | 444       | 226     | 218     |
| 06158 Zafra                     | 7,45               | 9,00              | 4,05                | 1,55                | 16.776    | 8.086   | 8.690   |
| 06159 Zahínos                   | 13,90              | 12,10             | 3,57                | -1,80               | 2.805     | 1.399   | 1.406   |
| 06160 Zalamea de la Serena      | 14,14              | 7,20              | 1,11                | -6,94               | 3.606     | 1.810   | 1.796   |
| 06162 Zarza (La)                | 8,55               | 2,00              | 2,85                | -6,55               | 3.508     | 1.783   | 1.725   |
| 06161 Zarza-Capilla             | 25,81              | 3,20              | 0,00                | -22,61              | 310       | 157     | 153     |

## 16.2. INDICADORES DEMOGRÁFICOS DE LOS MUNICIPIOS DE EXTREMADURA. Cáceres

| MUNICIPIO                      | Tasa de Mortalidad | Tasa de natalidad | Tasa de nupcialidad | Crecimiento natural | Población |         |         |
|--------------------------------|--------------------|-------------------|---------------------|---------------------|-----------|---------|---------|
|                                |                    |                   |                     |                     | Total     | Hombres | Mujeres |
| 10001 Abadía                   | 20,90              | 6,00              | 5,97                | -14,90              | 335       | 189     | 146     |
| 10002 Abertura                 | 12,41              | 0,00              | 2,48                | -12,41              | 403       | 207     | 196     |
| 10003 Acebo                    | 17,24              | 12,10             | 5,17                | -5,14               | 580       | 294     | 286     |
| 10004 Acehúche                 | 16,23              | 5,00              | 6,24                | -11,23              | 801       | 399     | 402     |
| 10005 Aceituna                 | 9,88               | 8,20              | 0,00                | -1,68               | 607       | 312     | 295     |
| 10006 Ahigal                   | 14,99              | 5,00              | 4,28                | -9,99               | 1.401     | 723     | 678     |
| 10903 Alagón del Río           | 9,64               | 7,50              | 1,07                | -2,14               | 934       | 467     | 467     |
| 10007 Albalá                   | 21,12              | 3,00              | 3,02                | -18,12              | 663       | 337     | 326     |
| 10008 Alcántara                | 22,97              | 6,10              | 4,05                | -16,87              | 1.480     | 738     | 742     |
| 10009 Alcollarín               | 8,89               | 4,40              | 0,00                | -4,49               | 225       | 112     | 113     |
| 10010 Alcuéscar                | 13,23              | 5,70              | 2,27                | -7,53               | 2.646     | 1.384   | 1.262   |
| 10012 Aldea del Cano           | 17,74              | 3,20              | 3,23                | -14,54              | 620       | 288     | 332     |
| 10013 Aldea del Obispo (La)    | 19,67              | 6,60              | 3,28                | -13,07              | 305       | 163     | 142     |
| 10011 Aldeacentenera           | 24,31              | 1,70              | 0,00                | -22,61              | 576       | 289     | 287     |
| 10014 Aldeanueva de la Vera    | 13,43              | 6,20              | 2,40                | -7,23               | 2.085     | 1.026   | 1.059   |
| 10015 Aldeanueva del Camino    | 23,90              | 12,00             | 3,98                | -11,90              | 753       | 367     | 386     |
| 10016 Aldehuela de Jerte       | 16,22              | 8,10              | 2,70                | -8,12               | 370       | 194     | 176     |
| 10017 Alía                     | 33,69              | 0,00              | 1,20                | -33,69              | 831       | 416     | 415     |
| 10018 Aliseda                  | 15,14              | 8,60              | 3,24                | -6,54               | 1.850     | 948     | 902     |
| 10019 Almaraz                  | 11,33              | 7,90              | 3,97                | -3,43               | 1.765     | 902     | 863     |
| 10020 Almoharín                | 10,88              | 5,40              | 1,63                | -5,48               | 1.838     | 901     | 937     |
| 10021 Arroyo de la Luz         | 12,99              | 6,20              | 5,30                | -6,79               | 5.851     | 2.912   | 2.939   |
| 10023 Arroyomolinos            | 24,46              | 1,40              | 4,08                | -23,06              | 736       | 390     | 346     |
| 10022 Arroyomolinos de la Vera | 15,77              | 6,80              | 2,25                | -8,97               | 444       | 222     | 222     |
| 10024 Baños de Montemayor      | 11,60              | 9,00              | 2,58                | -2,60               | 776       | 365     | 411     |
| 10025 Barrado                  | 14,74              | 2,50              | 0,00                | -12,24              | 407       | 209     | 198     |
| 10026 Belvis de Monroy         | 6,86               | 1,40              | 8,23                | -5,46               | 729       | 378     | 351     |
| 10027 Benquerencia             | 12,99              | 0,00              | 0,00                | -12,99              | 77        | 43      | 34      |
| 10028 Berrocalejo              | 43,96              | 0,00              | 0,00                | -43,96              | 91        | 50      | 41      |
| 10029 Berzocana                | 20,59              | 4,60              | 4,58                | -15,99              | 437       | 232     | 205     |
| 10030 Bohonal de Ibor          | 58,00              | 2,00              | 2,00                | -56,00              | 500       | 260     | 240     |
| 10031 Botija                   | 10,70              | 10,70             | 10,70               | 0,00                | 187       | 106     | 81      |
| 10032 Brozas                   | 14,46              | 2,70              | 2,14                | -11,76              | 1.867     | 926     | 941     |
| 10033 Cabañas del Castillo     | 18,43              | 2,30              | 0,00                | -16,13              | 434       | 232     | 202     |
| 10034 Cabezabellosa            | 22,92              | 2,90              | 0,00                | -20,02              | 349       | 176     | 173     |
| 10035 Cabezuela del Valle      | 11,62              | 7,90              | 0,93                | -3,72               | 2.151     | 1.104   | 1.047   |
| 10036 Cabrero                  | 23,19              | 2,90              | 0,00                | -20,29              | 345       | 189     | 156     |
| 10037 Cáceres                  | 7,89               | 8,20              | 3,76                | 0,31                | 96.068    | 46.051  | 50.017  |
| 10038 Cachorrilla              | 25,64              | 0,00              | 0,00                | -25,64              | 78        | 39      | 39      |
| 10039 Cadalso                  | 23,36              | 2,30              | 0,00                | -21,06              | 428       | 217     | 211     |
| 10040 Calzadilla               | 12,24              | 4,10              | 0,00                | -8,14               | 490       | 252     | 238     |
| 10041 Caminomorisco            | 5,91               | 8,40              | 1,69                | 2,49                | 1.185     | 621     | 564     |
| 10042 Campillo de Deleitosa    | 32,26              | 0,00              | 0,00                | -32,26              | 62        | 25      | 37      |
| 10043 Campo Lugar              | 15,19              | 2,30              | 1,17                | -12,89              | 856       | 421     | 435     |
| 10044 Cañamero                 | 15,91              | 4,90              | 1,84                | -11,01              | 1.634     | 860     | 774     |
| 10045 Cañaveral                | 21,59              | 5,90              | 0,98                | -15,69              | 1.019     | 500     | 519     |
| 10046 Carbajo                  | 24,04              | 0,00              | 4,81                | -24,04              | 208       | 110     | 98      |
| 10047 Carcaboso                | 14,41              | 9,90              | 3,60                | -4,51               | 1.110     | 552     | 558     |
| 10048 Carrascalejo             | 34,78              | 0,00              | 0,00                | -34,78              | 230       | 113     | 117     |
| 10049 Casar de Cáceres         | 17,11              | 9,30              | 3,78                | -7,81               | 4.500     | 2.217   | 2.283   |
| 10050 Casar de Palomero        | 16,01              | 7,10              | 0,89                | -8,91               | 1.124     | 571     | 553     |
| 10051 Casares de las Hurdes    | 20,73              | 0,00              | 5,18                | -20,73              | 386       | 194     | 192     |
| 10052 Casas de Don Antonio     | 190,18             | 6,10              | 0,00                | -184,08             | 163       | 81      | 82      |
| 10053 Casas de Don Gómez       | 13,29              | 6,60              | 3,32                | -6,69               | 301       | 164     | 137     |
| 10056 Casas de Millán          | 23,93              | 1,70              | 0,00                | -22,23              | 585       | 293     | 292     |
| 10057 Casas de Miravete        | 0,00               | 0,00              | 7,14                | 0,00                | 140       | 85      | 55      |
| 10054 Casas del Castañar       | 18,93              | 3,40              | 3,44                | -15,53              | 581       | 285     | 296     |
| 10055 Casas del Monte          | 11,04              | 8,60              | 2,45                | -2,44               | 815       | 420     | 395     |
| 10058 Casatejada               | 14,48              | 3,60              | 2,90                | -10,88              | 1.381     | 715     | 666     |
| 10059 Casillas de Coria        | 32,00              | 5,30              | 0,00                | -26,70              | 375       | 182     | 193     |
| 10060 Castañar de Ibor         | 30,39              | 3,80              | 0,00                | -26,59              | 1.053     | 542     | 511     |
| 10061 Ceclavín                 | 13,48              | 1,60              | 1,62                | -11,88              | 1.854     | 950     | 904     |

| MUNICIPIO                      | Tasa de Mortalidad | Tasa de natalidad | Tasa de nupcialidad | Crecimiento natural | Población |         |         |
|--------------------------------|--------------------|-------------------|---------------------|---------------------|-----------|---------|---------|
|                                |                    |                   |                     |                     | Total     | Hombres | Mujeres |
| 10062 Cedillo                  | 11,14              | 2,20              | 0,00                | -8,94               | 449       | 236     | 213     |
| 10063 Cerezo                   | 11,76              | 0,00              | 0,00                | -11,76              | 170       | 84      | 86      |
| 10064 Cilleros                 | 15,15              | 10,30             | 1,21                | -4,85               | 1.650     | 838     | 812     |
| 10065 Collado de la Vera       | 5,26               | 5,30              | 0,00                | 0,04                | 190       | 105     | 85      |
| 10066 Conquista de la Sierra   | 10,81              | 16,20             | 0,00                | 5,39                | 185       | 109     | 76      |
| 10067 Coria                    | 9,18               | 8,40              | 2,23                | -0,78               | 12.531    | 6.164   | 6.367   |
| 10068 Cuacos de Yuste          | 17,73              | 5,90              | 1,18                | -11,83              | 846       | 442     | 404     |
| 10069 Cumbre (La)              | 20,83              | 2,30              | 0,00                | -18,53              | 864       | 435     | 429     |
| 10070 Deleitosa                | 23,35              | 4,10              | 2,75                | -19,25              | 728       | 364     | 364     |
| 10071 Descargamaría            | 33,33              | 0,00              | 0,00                | -33,33              | 120       | 71      | 49      |
| 10072 Eljas                    | 15,30              | 4,40              | 0,00                | -10,90              | 915       | 466     | 449     |
| 10073 Escurial                 | 14,13              | 9,40              | 1,18                | -4,73               | 849       | 445     | 404     |
| 10075 Fresnedoso de Ibor       | 36,36              | 7,30              | 0,00                | -29,06              | 275       | 150     | 125     |
| 10076 Galisteo                 | 14,69              | 4,20              | 2,10                | -10,49              | 953       | 478     | 475     |
| 10077 Garciaz                  | 30,34              | 4,10              | 2,76                | -26,24              | 725       | 375     | 350     |
| 10078 Garganta (La)            | 20,41              | 5,10              | 0,00                | -15,31              | 984       | 518     | 466     |
| 10079 Garganta la Olla         | 12,20              | 7,10              | 1,02                | -5,10               | 392       | 214     | 178     |
| 10080 Gargantilla              | 7,44               | 2,50              | 2,48                | -4,94               | 403       | 208     | 195     |
| 10081 Gargüera                 | 15,62              | 0,00              | 0,00                | -15,62              | 128       | 71      | 57      |
| 10082 Garrovillas de Alconétar | 15,58              | 6,30              | 3,89                | -9,28               | 2.054     | 1.020   | 1.034   |
| 10083 Garvín                   | 0,00               | 10,20             | 0,00                | 10,20               | 98        | 52      | 46      |
| 10084 Gata                     | 18,75              | 5,40              | 0,67                | -13,35              | 1.493     | 774     | 719     |
| 10085 Gordo (El)               | 8,26               | 2,80              | 2,75                | -5,46               | 363       | 186     | 177     |
| 10086 Granja (La)              | 20,90              | 3,00              | 2,99                | -17,90              | 335       | 175     | 160     |
| 10087 Guadalupe                | 16,96              | 1,10              | 1,59                | -15,86              | 1.887     | 931     | 956     |
| 10088 Guijo de Coria           | 29,41              | 0,00              | 0,00                | -29,41              | 204       | 107     | 97      |
| 10089 Guijo de Galisteo        | 15,04              | 3,90              | 3,27                | -11,14              | 1.529     | 770     | 759     |
| 10090 Guijo de Granadilla      | 16,79              | 5,60              | 1,87                | -11,19              | 536       | 281     | 255     |
| 10091 Guijo de Santa Bárbara   | 18,09              | 0,00              | 0,00                | -18,09              | 387       | 203     | 184     |
| 10092 Herguijuela              | 26,76              | 6,70              | 0,00                | -20,06              | 299       | 155     | 144     |
| 10093 Hernán-Pérez             | 15,32              | 2,20              | 6,56                | -13,12              | 457       | 228     | 229     |
| 10094 Herrera de Alcántara     | 23,53              | 3,90              | 0,00                | -19,63              | 255       | 131     | 124     |
| 10095 Herrerueta               | 20,47              | 8,80              | 0,00                | -11,67              | 342       | 176     | 166     |
| 10096 Hervás                   | 12,59              | 4,90              | 3,21                | -7,69               | 4.052     | 1.992   | 2.060   |
| 10097 Higuera                  | 9,80               | 0,00              | 0,00                | -9,80               | 102       | 62      | 40      |
| 10098 Hinojal                  | 15,15              | 0,00              | 0,00                | -15,15              | 396       | 206     | 190     |
| 10099 Holguera                 | 15,46              | 13,90             | 3,09                | -1,56               | 647       | 322     | 325     |
| 10100 Hoyos                    | 11,04              | 4,40              | 2,21                | -6,64               | 906       | 444     | 462     |
| 10101 Huélagá                  | 37,04              | 18,50             | 4,63                | -18,54              | 216       | 108     | 108     |
| 10102 Ibañero                  | 15,96              | 3,50              | 1,77                | -12,46              | 564       | 276     | 288     |
| 10103 Jaraicejo                | 18,40              | 8,20              | 0,00                | -10,20              | 489       | 242     | 247     |
| 10104 Jaraíz de la Vera        | 8,18               | 8,60              | 2,78                | 0,42                | 6.477     | 3.232   | 3.245   |
| 10105 Jarandilla de la Vera    | 11,85              | 6,60              | 1,74                | -5,25               | 2.868     | 1.429   | 1.439   |
| 10106 Jarilla                  | 14,18              | 7,10              | 0,00                | -7,08               | 141       | 73      | 68      |
| 10107 Jerte                    | 9,48               | 5,50              | 3,16                | -3,98               | 1.266     | 636     | 630     |
| 10108 Ladrillar                | 9,95               | 5,00              | 0,00                | -4,95               | 201       | 106     | 95      |
| 10109 Logrosán                 | 11,96              | 10,00             | 0,50                | -1,96               | 2.007     | 1.008   | 999     |
| 10110 Losar de la Vera         | 17,10              | 6,90              | 0,73                | -10,20              | 2.749     | 1.420   | 1.329   |
| 10111 Madrigal de la Vera      | 16,30              | 5,60              | 3,13                | -10,70              | 1.595     | 836     | 759     |
| 10112 Madrigalejo              | 14,21              | 4,50              | 4,55                | -9,71               | 1.759     | 875     | 884     |
| 10113 Madroñera                | 12,33              | 6,20              | 2,70                | -6,13               | 2.595     | 1.290   | 1.305   |
| 10114 Majadas                  | 10,54              | 10,50             | 0,75                | -0,04               | 1.328     | 665     | 663     |
| 10115 Malpartida de Cáceres    | 12,03              | 7,70              | 3,37                | -4,33               | 4.156     | 2.089   | 2.067   |
| 10116 Malpartida de Plasencia  | 8,26               | 4,60              | 2,39                | -3,66               | 4.602     | 2.275   | 2.327   |
| 10117 Marchagaz                | 13,82              | 18,40             | 0,00                | 4,58                | 217       | 112     | 105     |
| 10118 Mata de Alcántara        | 16,18              | 6,50              | 0,00                | -9,68               | 309       | 159     | 150     |
| 10119 Membrijo                 | 28,39              | 0,00              | 0,00                | -28,39              | 634       | 314     | 320     |
| 10120 Mesas de Ibor            | 28,57              | 5,70              | 0,00                | -22,87              | 175       | 90      | 85      |
| 10121 Miajadas                 | 9,09               | 8,30              | 4,34                | -0,79               | 9.685     | 4.818   | 4.867   |
| 10122 Millanes                 | 19,53              | 7,80              | 0,00                | -11,73              | 256       | 128     | 128     |
| 10123 Mirabel                  | 15,31              | 1,50              | 1,53                | -13,81              | 653       | 327     | 326     |
| 10124 Moedas de Granadilla     | 9,67               | 9,70              | 1,21                | 0,03                | 827       | 412     | 415     |
| 10125 Monroy                   | 12,38              | 3,10              | 3,10                | -9,28               | 969       | 497     | 472     |
| 10126 Montánchez               | 13,86              | 4,60              | 4,04                | -9,26               | 1.732     | 875     | 857     |

| MUNICIPIO                        | Tasa de Mortalidad | Tasa de natalidad | Tasa de nupcialidad | Crecimiento natural | Población |         |         |
|----------------------------------|--------------------|-------------------|---------------------|---------------------|-----------|---------|---------|
|                                  |                    |                   |                     |                     | Total     | Hombres | Mujeres |
| 10127 Montehermoso               | 7,15               | 8,40              | 2,97                | 1,25                | 5.731     | 2.918   | 2.813   |
| 10128 Moraleja                   | 9,42               | 7,40              | 2,21                | -2,02               | 6.792     | 3.384   | 3.408   |
| 10129 Morcillo                   | 21,16              | 2,60              | 2,65                | -18,56              | 378       | 176     | 202     |
| 10130 Navaconcejo                | 11,48              | 12,50             | 3,00                | 1,02                | 2.003     | 1.008   | 995     |
| 10131 Navalmoral de la Mata      | 9,73               | 10,40             | 4,19                | 0,67                | 17.170    | 8.274   | 8.896   |
| 10132 Navalvillar de Ibor        | 26,44              | 4,80              | 7,21                | -21,64              | 416       | 207     | 209     |
| 10133 Navas del Madroño          | 9,73               | 4,50              | 2,99                | -5,23               | 1.336     | 669     | 667     |
| 10134 Navezuelas                 | 21,67              | 6,20              | 0,00                | -15,47              | 646       | 330     | 316     |
| 10135 Nuñomoral                  | 16,78              | 3,80              | 2,29                | -12,98              | 1.311     | 691     | 620     |
| 10136 Oliva de Plasencia         | 9,68               | 9,70              | 0,00                | 0,02                | 310       | 178     | 132     |
| 10137 Palomero                   | 17,03              | 7,30              | 4,87                | -9,73               | 411       | 220     | 191     |
| 10138 Pasarón de la Vera         | 12,48              | 4,70              | 0,00                | -7,78               | 641       | 309     | 332     |
| 10139 Pedroso de Acim            | 23,53              | 0,00              | 11,76               | -23,53              | 85        | 47      | 38      |
| 10140 Peraleda de la Mata        | 12,95              | 10,80             | 2,16                | -2,15               | 1.390     | 708     | 682     |
| 10141 Peraleda de San Román      | 43,32              | 7,20              | 0,00                | -36,12              | 277       | 143     | 134     |
| 10142 Perales del Puerto         | 15,94              | 2,10              | 3,19                | -13,84              | 941       | 483     | 458     |
| 10143 Pescueza                   | 26,49              | 6,60              | 6,62                | -19,89              | 151       | 66      | 85      |
| 10144 Pesga (La)                 | 15,02              | 2,80              | 0,94                | -12,22              | 1.065     | 554     | 511     |
| 10145 Piedras Albas              | 20,13              | 6,70              | 0,00                | -13,43              | 149       | 70      | 79      |
| 10146 Pinofranqueado             | 12,01              | 6,90              | 3,43                | -5,11               | 1.748     | 928     | 820     |
| 10147 Piornal                    | 7,19               | 7,20              | 3,92                | 0,01                | 1.530     | 771     | 759     |
| 10148 Plasencia                  | 8,64               | 7,00              | 3,16                | -1,64               | 40.141    | 19.421  | 20.720  |
| 10149 Plasenzuela                | 36,96              | 10,30             | 2,05                | -26,66              | 487       | 244     | 243     |
| 10150 Portaje                    | 19,34              | 8,30              | 5,52                | -11,04              | 362       | 187     | 175     |
| 10151 Portezuelo                 | 22,22              | 0,00              | 0,00                | -22,22              | 225       | 118     | 107     |
| 10152 Pozuelo de Zarzón          | 12,74              | 8,50              | 6,37                | -4,24               | 471       | 237     | 234     |
| 10905 Puelblonuevo de Miramontes | 8,60               | 4,90              | 3,69                | -3,70               | 814       | 417     | 397     |
| 10153 Puerto de Santa Cruz       | 15,48              | 9,30              | 6,19                | -6,18               | 323       | 168     | 155     |
| 10154 Rebollar                   | 0,00               | 9,40              | 0,00                | 9,40                | 213       | 107     | 106     |
| 10155 Riobobos                   | 14,42              | 5,60              | 1,60                | -8,82               | 1.248     | 649     | 599     |
| 10156 Robledillo de Gata         | 32,97              | 0,00              | 0,00                | -32,97              | 91        | 49      | 42      |
| 10157 Robledillo de la Vera      | 25,74              | 0,00              | 3,68                | -25,74              | 272       | 143     | 129     |
| 10158 Robledillo de Trujillo     | 21,68              | 5,40              | 2,71                | -16,28              | 369       | 186     | 183     |
| 10159 Robledollano               | 15,87              | 0,00              | 0,00                | -15,87              | 315       | 174     | 141     |
| 10160 Romangordo                 | 38,61              | 0,00              | 0,00                | -38,61              | 259       | 127     | 132     |
| 10901 Rosalejo                   | 12,48              | 8,80              | 4,41                | -3,68               | 1.362     | 715     | 647     |
| 10161 Ruanes                     | 15,38              | 0,00              | 0,00                | -15,38              | 65        | 36      | 29      |
| 10162 Salorino                   | 24,10              | 1,70              | 0,00                | -22,40              | 581       | 302     | 279     |
| 10163 Salvatierra de Santiago    | 18,58              | 3,10              | 0,00                | -15,48              | 323       | 165     | 158     |
| 10164 San Martín de Trevejo      | 21,57              | 1,30              | 2,54                | -20,27              | 788       | 388     | 400     |
| 10165 Santa Ana                  | 12,05              | 0,00              | 8,03                | -12,05              | 249       | 136     | 113     |
| 10166 Santa Cruz de la Sierra    | 30,86              | 3,10              | 3,09                | -27,76              | 324       | 161     | 163     |
| 10167 Santa Cruz de Paniagua     | 12,70              | 6,30              | 0,00                | -6,40               | 315       | 174     | 141     |
| 10168 Santa Marta de Magasca     | 29,52              | 0,00              | 0,00                | -29,52              | 271       | 138     | 133     |
| 10169 Santiago de Alcántara      | 36,40              | 1,90              | 1,92                | -34,50              | 522       | 256     | 266     |
| 10170 Santiago del Campo         | 23,17              | 3,90              | 3,86                | -19,27              | 259       | 132     | 127     |
| 10171 Santibáñez el Alto         | 13,09              | 7,90              | 5,24                | -5,19               | 382       | 205     | 177     |
| 10172 Santibáñez el Bajo         | 10,48              | 3,90              | 2,62                | -6,58               | 763       | 392     | 371     |
| 10173 Saucedilla                 | 2,33               | 11,70             | 2,33                | 9,37                | 858       | 452     | 406     |
| 10174 Segura de Toro             | 21,39              | 16,00             | 5,35                | -5,39               | 187       | 91      | 96      |
| 10175 Serradilla                 | 17,86              | 3,80              | 4,46                | -14,06              | 1.568     | 790     | 778     |
| 10176 Serrejón                   | 19,05              | 9,50              | 0,00                | -9,55               | 420       | 220     | 200     |
| 10177 Sierra de Fuentes          | 8,52               | 5,00              | 4,01                | -3,52               | 1.996     | 1.015   | 981     |
| 10178 Talaván                    | 14,42              | 3,60              | 0,00                | -10,82              | 832       | 432     | 400     |
| 10179 Talaveruela de la Vera     | 16,34              | 3,30              | 0,00                | -13,04              | 306       | 163     | 143     |
| 10180 Talayuela                  | 8,44               | 12,10             | 2,59                | 3,66                | 7.345     | 3.968   | 3.377   |
| 10181 Tejada de Tiétar           | 9,93               | 3,70              | 1,24                | -6,23               | 806       | 430     | 376     |
| 10904 Tiétar                     | 8,69               | 6,50              | 3,26                | -2,19               | 921       | 485     | 436     |
| 10182 Toril                      | 0,00               | 0,00              | 0,00                | 0,00                | 164       | 104     | 60      |
| 10183 Tornavacas                 | 9,62               | 5,20              | 1,75                | -4,42               | 1.143     | 608     | 535     |
| 10184 Torno (El)                 | 18,10              | 6,80              | 2,26                | -11,30              | 884       | 463     | 421     |
| 10187 Torre de Don Miguel        | 34,71              | 0,00              | 2,17                | -34,71              | 461       | 246     | 215     |
| 10188 Torre de Santa María       | 28,20              | 0,00              | 1,88                | -28,20              | 532       | 267     | 265     |
| 10185 Torrecilla de los Ángeles  | 4,82               | 0,00              | 0,00                | -4,82               | 622       | 330     | 292     |

| MUNICIPIO                     | Tasa de Mortalidad | Tasa de natalidad | Tasa de nupcialidad | Crecimiento natural | Población |         |         |
|-------------------------------|--------------------|-------------------|---------------------|---------------------|-----------|---------|---------|
|                               |                    |                   |                     |                     | Total     | Hombres | Mujeres |
| 10186 Torrecillas de la Tiesa | 15,87              | 5,60              | 2,80                | -10,27              | 1.071     | 543     | 528     |
| 10190 Torrejón el Rubio       | 29,77              | 1,80              | 3,50                | -27,97              | 571       | 286     | 285     |
| 10189 Torrejoncillo           | 14,12              | 6,40              | 4,03                | -7,72               | 2.975     | 1.451   | 1.524   |
| 10191 Torremenga              | 6,56               | 1,60              | 1,64                | -4,96               | 610       | 324     | 286     |
| 10192 Torremocha              | 22,62              | 2,40              | 3,57                | -20,22              | 840       | 420     | 420     |
| 10193 Torreorgaz              | 5,96               | 7,80              | 4,17                | 1,84                | 1.677     | 816     | 861     |
| 10194 Torrequemada            | 24,56              | 10,50             | 0,00                | -14,06              | 570       | 272     | 298     |
| 10195 Trujillo                | 10,12              | 5,10              | 1,85                | -5,02               | 9.193     | 4.477   | 4.716   |
| 10196 Valdeastillas           | 8,98               | 3,00              | 2,99                | -5,98               | 334       | 175     | 159     |
| 10197 Valdecañas de Tajo      | 40,40              | 0,00              | 0,00                | -40,40              | 99        | 55      | 44      |
| 10198 Valdefuentes            | 13,01              | 4,10              | 1,63                | -8,91               | 1.230     | 605     | 625     |
| 10199 Valdehúncar             | 5,62               | 5,60              | 0,00                | -0,02               | 178       | 96      | 82      |
| 10200 Valdelacasa de Tajo     | 36,01              | 2,80              | 0,00                | -33,21              | 361       | 188     | 173     |
| 10201 Valdemorales            | 25,38              | 0,00              | 0,00                | -25,38              | 197       | 97      | 100     |
| 10202 Valdeobispo             | 15,06              | 9,00              | 3,01                | -6,06               | 664       | 322     | 342     |
| 10203 Valencia de Alcántara   | 15,26              | 6,30              | 3,31                | -8,96               | 5.439     | 2.662   | 2.777   |
| 10204 Valverde de la Vera     | 28,26              | 2,20              | 0,00                | -26,06              | 460       | 233     | 227     |
| 10205 Valverde del Fresno     | 17,03              | 5,50              | 1,28                | -11,53              | 2.349     | 1.183   | 1.166   |
| 10902 Vegaviana               | 8,06               | 11,50             | 2,30                | 3,44                | 868       | 446     | 422     |
| 10206 Viandar de la Vera      | 21,46              | 0,00              | 0,00                | -21,46              | 233       | 122     | 111     |
| 10207 Villa del Campo         | 27,89              | 2,00              | 1,99                | -25,89              | 502       | 239     | 263     |
| 10208 Villa del Rey           | 14,71              | 14,70             | 0,00                | -0,01               | 136       | 69      | 67      |
| 10209 Villamesías             | 26,92              | 3,80              | 0,00                | -23,12              | 260       | 135     | 125     |
| 10210 Villamiel               | 28,17              | 2,30              | 0,00                | -25,87              | 426       | 214     | 212     |
| 10211 Villanueva de la Sierra | 25,40              | 4,60              | 0,00                | -20,80              | 433       | 217     | 216     |
| 10212 Villanueva de la Vera   | 20,04              | 6,40              | 1,96                | -13,64              | 2.046     | 1.027   | 1.019   |
| 10214 Villar de Plasencia     | 21,37              | 8,50              | 0,00                | -12,87              | 234       | 125     | 109     |
| 10213 Villar del Pedroso      | 21,04              | 1,60              | 4,85                | -19,44              | 618       | 317     | 301     |
| 10215 Villasbuenas de Gata    | 23,46              | 0,00              | 0,00                | -23,46              | 341       | 170     | 171     |
| 10216 Zarza de Granadilla     | 8,23               | 5,50              | 2,74                | -2,73               | 1.823     | 917     | 906     |
| 10217 Zarza de Montánchez     | 21,82              | 5,50              | 1,82                | -16,32              | 550       | 275     | 275     |
| 10218 Zarza la Mayor          | 10,33              | 4,00              | 0,00                | -6,33               | 1.258     | 629     | 629     |
| 10219 Zorita                  | 20,33              | 2,90              | 2,90                | -17,43              | 1.377     | 697     | 680     |

### 16.3. INDICADORES DEMOGRÁFICOS DE LOS MUNICIPIOS DE EXTREMADURA

|             | Tasa de Mortalidad | Tasa de natalidad | Tasa de nupcialidad | Crecimiento natural | Población |         |         |
|-------------|--------------------|-------------------|---------------------|---------------------|-----------|---------|---------|
|             |                    |                   |                     |                     | Total     | Hombres | Mujeres |
| Badajoz     | 10,20              | 8,46              | 3,47                | -1,74               | 676.376   | 334.636 | 341.740 |
| Cáceres     | 11,83              | 7,00              | 2,96                | -4,83               | 396.487   | 196.619 | 199.868 |
| Extremadura | 10,80              | 7,92              | 3,28                | -2,88               | 1.072.863 | 531.255 | 541.608 |

TASA DE MORTALIDAD: Número de defunciones por cada 1.000 habitantes. Cifras Definitivas 2017

TASA DE NATALIDAD: Número de nacidos vivos por cada 1.000 habitantes. Cifras definitivas 2017

TASA DE NUPCIALIDAD: Número de matrimonios por cada 1.000 habitantes. Cifras definitivas 2017

CRECIMIENTO NATURAL: Es la diferencia, en términos absolutos, existente entre el número de nacimientos y defunciones registrados durante el año

POBLACIÓN: Estadística de Padrón Continuo 2018

Los distintos acontecimientos demográficos (defunciones, nacimientos y matrimonios) se incluyen en las localidades en las que han sido registrados.

La población tomada como base para calcular las tasas es la correspondiente a la Estadística de Padrón Continuo 2018

*Fuente: Elaboración propia a partir de los datos suministrados por el Instituto Nacional de Estadística*