


Empresas dadas de alta en la Seguridad Social en Extremadura



Enero 2024

ieex
Instituto de Estadística
de Extremadura

JUNTA DE EXTREMADURA

NOTAS ACLARATORIAS:

Se recoge la información relativa a empresas en alta laboral que figuran inscritas en la Seguridad Social.

La información de este apartado se ha obtenido a partir del fichero de Cuentas de Cotización de la Seguridad Social por cuenta ajena con excepción del Sistema Especial de Empleados de Hogar, siguiendo la metodología que utiliza la Tesorería General de la Seguridad Social.

Bajo una Cuenta de Cotización figuran agrupados los trabajadores afiliados que pertenecen a una misma empresa, desarrollan su actividad laboral en una misma provincia y sus características frente a la cotización son homogéneas. En esta publicación una empresa agrupa todas las Cuentas de Cotización con el mismo número de Identificación Fiscal.

A cada empresa se le ha asignado la actividad económica asociada a su cuenta de cotización, cuando sólo tiene una, o a la cuenta de cotización con más trabajadores, cuando tiene varias. Siguiendo la metodología que utiliza la Tesorería General de la Seguridad Social, se excluye del sector servicios "Administración Pública y defensa, Seguridad Social obligatoria".

Los datos para Extremadura y para cada provincia corresponden a las empresas que tienen algún centro de trabajo en el respectivo territorio. Dado que una misma empresa puede tener centros de trabajo en las dos provincias, la suma de los datos de las empresas de Badajoz y Cáceres no tiene por qué coincidir con la cifra para Extremadura. La misma reflexión se aplica a los resultados municipales.

El tamaño de la empresa corresponde con el número de trabajadores por territorio que tiene la empresa.

ÍNDICE

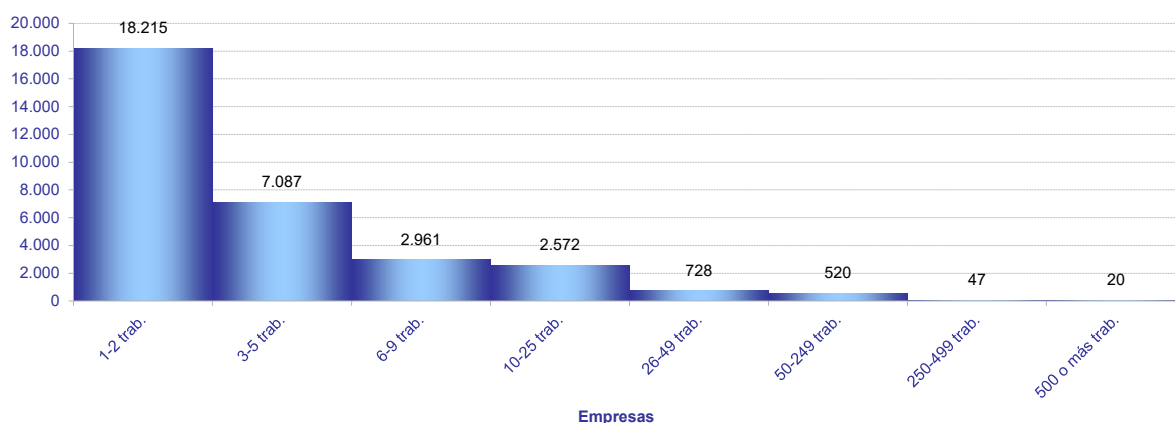
Empresas en alta en Extremadura.....	4
1. Según provincia y tamaño de la empresa	4
2. Según provincia y sector de la empresa	4
3. Según provincia y actividad económica de la empresa	5
4. Según tamaño de la localidad y sector de la empresa	6
Empresas en alta en Extremadura por municipio de residencia y sector de actividad.....	7
Provincia de Badajoz.....	7
Provincia de Cáceres.....	10

Empresas en alta en el régimen General en Extremadura.

32.150

1. Empresas en alta en Extremadura según provincia y tamaño de la empresa

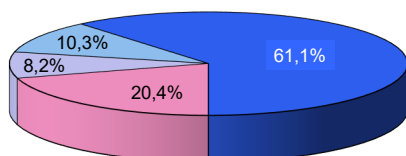
TAMAÑO	NÚMERO DE EMPRESAS			NÚMERO DE TRABAJADORES		
	Badajoz	Cáceres	Extremadura	Badajoz	Cáceres	Extremadura
1-2 trab.	11.656	6.941	18.215	15.492	9.123	24.103
3-5 trab.	4.725	2.583	7.087	17.702	9.633	26.505
6-9 trab.	1.960	1.100	2.961	14.135	7.931	21.334
10-25 trab.	1.725	968	2.572	25.960	14.355	38.595
26-49 trab.	478	282	728	16.775	9.870	25.666
50-249 trab.	356	191	520	34.493	17.803	49.972
250-499 trab.	20	20	47	6.639	6.708	15.602
500 o más trab.	15	4	20	28.592	13.264	46.698
Total	20.935	12.089	32.150	159.788	88.687	248.475



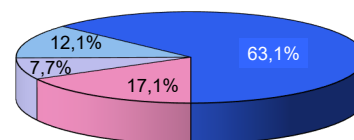
2. Empresas en alta en Extremadura según provincia y sector de la empresa

SECTOR	NÚMERO DE EMPRESAS			NÚMERO DE TRABAJADORES			TRAB / EMP
	Badajoz	Cáceres	Extremadura	Badajoz	Cáceres	Extremadura	Extrem.
Agricultura	4.270	2.063	6.287	16.768	6.218	22.746	3,6
Industria	1.712	928	2.586	19.594	10.441	30.230	11,7
Construcción	2.164	1.464	3.529	11.783	8.861	20.710	5,9
Servicios	12.789	7.634	19.748	111.643	63.167	174.789	8,9
Total	20.935	12.089	32.150	159.788	88.687	248.475	7,7

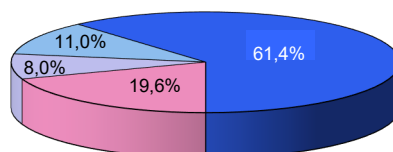
Provincia de Badajoz



Provincia de Cáceres



Extremadura



■ Agricultura ■ Industria ■ Construcción ■ Servicios

3. Empresas en alta en Extremadura según provincia, tamaño de la empresa y sector de la empresa

TAMAÑO

Extremadura	Agricultura	Industria	Construcción	Servicios
NÚMERO DE EMPRESAS				
1-2 trab.	4.308	1.124	1.837	10.946
3-5 trab.	1.206	609	805	4.467
6-9 trab.	381	326	403	1.851
10-25 trab.	292	310	357	1.613
26-49 trab.	67	107	90	464
50-249 trab.	32	96	35	357
250-499 trab.	1	11	1	34
500 o más trab.	0	3	1	16
NÚMERO DE TRABAJADORES				
1-2 trab.	5.587	1.547	2.479	14.490
3-5 trab.	4.401	2.276	3.035	16.793
6-9 trab.	2.717	2.351	2.931	13.335
10-25 trab.	4.240	4.840	5.245	24.270
26-49 trab.	2.307	3.826	3.074	16.459
50-249 trab.	3.008	9.878	3.073	34.013
250-499 trab.	486	3.820	372	10.924
500 o más trab.	0	1.692	501	44.505
Badajoz				
NÚMERO DE EMPRESAS				
1-2 trab.	2.804	728	1.142	6.982
3-5 trab.	869	400	493	2.963
6-9 trab.	290	224	244	1.202
10-25 trab.	229	209	214	1.073
26-49 trab.	54	80	54	290
50-249 trab.	23	64	17	252
250-499 trab.	1	4	0	15
500 o más trab.	0	3	0	12
NÚMERO DE TRABAJADORES				
1-2 trab.	3.711	1.000	1.521	9.260
3-5 trab.	3.174	1.500	1.853	11.175
6-9 trab.	2.069	1.625	1.767	8.674
10-25 trab.	3.407	3.209	3.155	16.189
26-49 trab.	1.865	2.829	1.856	10.225
50-249 trab.	2.237	6.404	1.631	24.221
250-499 trab.	305	1.347	0	4.987
500 o más trab.	0	1.680	0	26.912
Cáceres				
NÚMERO DE EMPRESAS				
1-2 trab.	1.536	427	746	4.232
3-5 trab.	344	217	340	1.682
6-9 trab.	90	106	169	735
10-25 trab.	69	108	150	641
26-49 trab.	15	30	39	198
50-249 trab.	8	34	20	129
250-499 trab.	1	6	0	13
500 o más trab.	0	0	0	4
NÚMERO DE TRABAJADORES				
1-2 trab.	1.918	590	1.035	5.580
3-5 trab.	1.255	800	1.282	6.296
6-9 trab.	636	754	1.249	5.292
10-25 trab.	940	1.717	2.179	9.519
26-49 trab.	524	1.032	1.363	6.951
50-249 trab.	679	3.557	1.753	11.814
250-499 trab.	266	1.991	0	4.451
500 o más trab.	0	0	0	13.264

4. Empresas en alta en Extremadura según provincia y actividad económica de la empresa

SECC	NÚMERO DE EMPRESAS			NÚMERO DE TRABAJADORES			TRAB / EMP
	Badajoz	Cáceres	Extremadura	Badajoz	Cáceres	Extremadura	
A	4.270	2.063	6.287	16.768	6.218	22.746	3,6
B	59	22	79	499	198	698	8,8
C	1.509	815	2.288	15.918	8.410	24.334	10,6
D	70	30	93	764	731	1.545	16,6
E	74	61	126	2.413	1.102	3.653	29,0
F	2.164	1.464	3.529	11.783	8.861	20.710	5,9
G	4.792	2.644	7.204	25.412	12.739	38.104	5,3
H	889	411	1.274	7.503	2.960	10.468	8,2
I	2.027	1.490	3.488	11.153	7.399	18.547	5,3
J	240	119	335	2.678	1.366	4.046	12,1
K	306	187	457	2.716	1.318	4.046	8,9
L	186	97	283	353	183	536	1,9
M	1.131	624	1.709	6.949	3.061	10.185	6,0
N	676	394	936	11.024	5.605	16.572	17,7
P	407	258	648	11.155	8.001	19.035	29,4
Q	855	553	1.340	26.650	16.952	43.626	32,6
R	377	251	613	2.090	1.367	3.448	5,6
S	823	498	1.274	3.866	2.098	5.966	4,7
T	79	108	186	93	118	209	1,1
U	1	0	1	1	0	1	1,0

A Agricultura, ganadería, silvicultura y pesca

B Industrias extractivas

C Industria manufacturera

D Suministro de energía eléctrica, gas, vapor y aire acondicionado

E Suministro de agua, actividades de saneamiento, gestión de residuos y descontaminación

F Construcción

G Comercio al por mayor y al por menor; reparación de vehículos de motor y motocicletas

H Transporte y almacenamiento

I Hostelería

J Información y comunicaciones

K Actividades financieras y de seguros

L Actividades inmobiliarias

M Actividades profesionales, científicas y técnicas

N Actividades administrativas y servicios auxiliares

P Educación

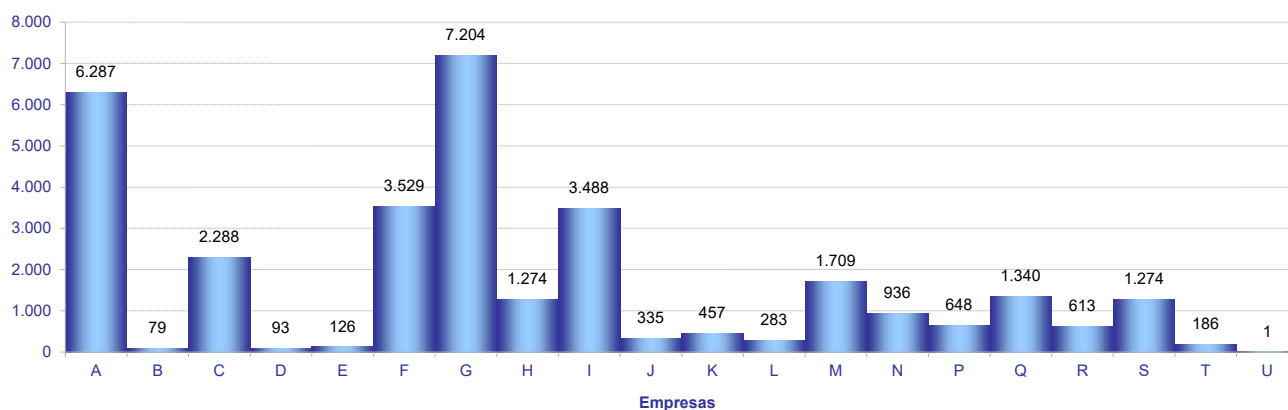
Q Actividades sanitarias y de servicios sociales

R Actividades artísticas, recreativas y de entretenimiento

S Otros servicios

T Actividades de los hogares como empleadores de personal doméstico; actividades de los hogares como productores de bienes y servicios para uso propio

U Actividades de organizaciones y organismos extraterritoriales



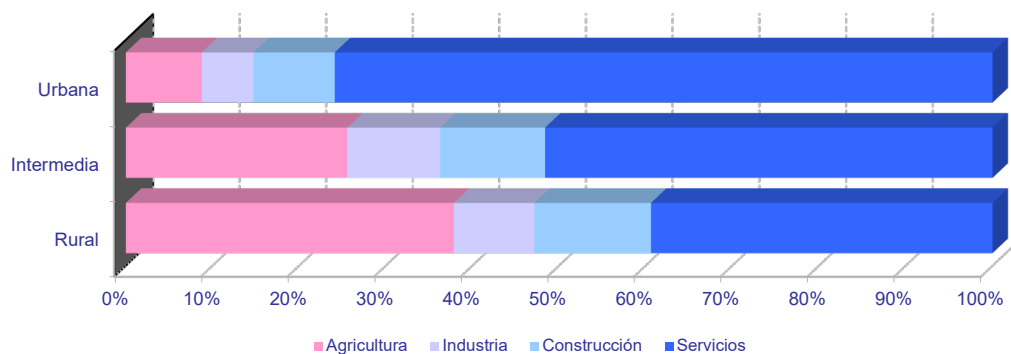
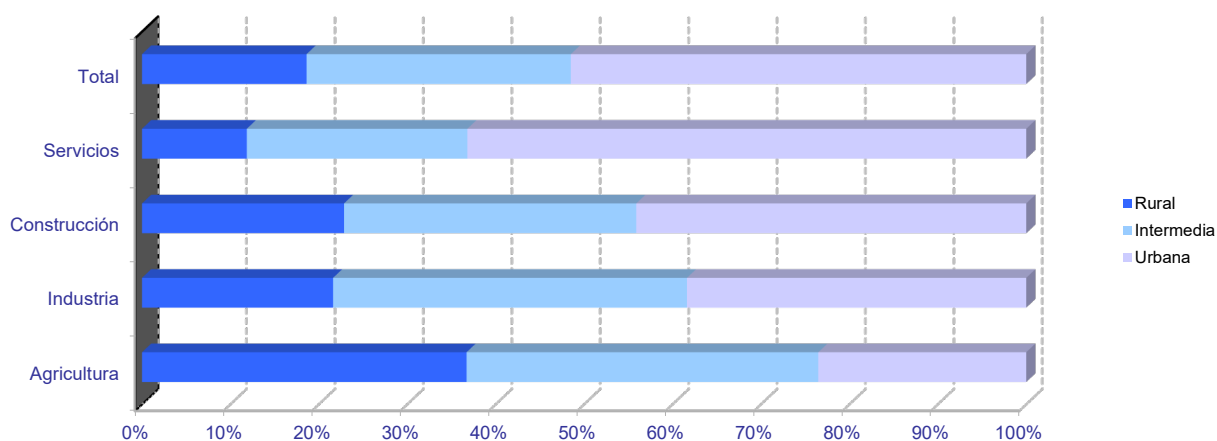
5. Empresas en alta en Extremadura según tamaño de la localidad y sector de la empresa

SECTOR	TAMAÑO		
	Rural	Intermedia	Urbana
Agricultura	2.347	2.544	1.504
Industria	576	1.067	1.023
Construcción	834	1.206	1.610
Servicios	2.440	5.135	13.014
Total	6.197	9.952	17.151

Población rural hasta 2.000 habitantes

Población intermedia desde 2.001 hasta 10.000 habitantes

Población urbana más de 10.000 habitantes



Empresas en alta en Extremadura por municipio de residencia y sector de actividad

PROVINCIA DE BADAJOZ

	NÚMERO DE EMPRESAS					NÚMERO DE TRABAJADORES				
	TOTAL	SECTOR DE ACTIVIDAD				TOTAL	SECTOR DE ACTIVIDAD			
		Agricultura	Industria	Construcción	Servicios		Agricultura	Industria	Construcción	Servicios
06001-Acedera	37	25	1	1	10	112	71	2	4	35
06002-Aceuchal	235	105	15	27	88	1.142	659	66	69	348
06003-Ahillones	21	6	0	3	12	58	10	0	13	35
06004-Alange	69	30	5	9	25	308	163	25	40	80
06005-Albuera, La	62	18	12	8	24	398	110	163	32	93
06006-Alburquerque	201	76	19	15	91	826	219	229	60	318
06007-Alconchel	46	22	6	4	14	123	52	30	10	31
06008-Alconera	13	0	7	2	4	148	0	119	13	16
06009-Ajucén	6	2	0	1	3	69	5	0	1	63
06010-Almendral	43	17	5	2	19	161	25	9	3	124
06011-Almendralejo	1.283	232	127	133	791	9.517	982	1.372	897	6.266
06012-Arroyo de San Serván	152	55	14	13	70	865	250	133	99	383
06013-Atalaya	3	1	0	0	2	34	1	0	0	33
06014-Azuaga	265	56	20	24	165	1.012	151	207	91	563
06015-Badajoz	4.580	257	209	345	3.769	47.792	1.319	2.460	2.622	41.391
06016-Barcarrota	87	20	6	7	54	402	39	16	59	288
06017-Baterno	2	0	0	0	2	3	0	0	0	3
06018-Benquerencia de la Serena	36	25	4	1	6	74	56	8	1	9
06019-Berlanga	66	20	11	7	28	165	37	20	53	55
06020-Bienvenida	53	25	7	3	18	468	61	64	11	332
06021-Bodonal de la Sierra	25	8	3	5	9	54	12	6	13	23
06022-Burguillos del Cerro	57	14	8	6	29	207	26	56	8	117
06023-Cabeza del Buey	148	51	9	11	77	1.307	78	86	62	1.081
06024-Cabeza la Vaca	30	8	7	5	10	80	14	34	14	18
06025-Calamonte	156	27	18	25	86	582	97	66	89	330
06026-Calera de León	32	8	7	3	14	96	23	47	6	20
06027-Calzadilla de los Barros	28	18	1	5	4	71	49	4	10	8
06028-Campanario	112	17	26	16	53	492	41	145	80	226
06029-Campillo de Llerena	51	21	1	8	21	166	66	2	28	70
06030-Capilla	4	4	0	0	0	4	4	0	0	0
06031-Carmonita	19	13	1	1	4	43	37	1	1	4
06032-Carrascalejo, El	1	1	0	0	0	2	2	0	0	0
06033-Casas de Don Pedro	37	14	1	5	17	128	38	2	31	57
06034-Casas de Reina	8	5	1	0	2	20	9	4	0	7
06035-Castilblanco	25	10	4	1	10	78	12	7	4	55
06036-Castuera	217	48	21	12	136	772	82	96	41	553
06042-Cheles	14	6	0	1	7	29	9	0	3	17
06037-Codosera, La	45	8	3	2	32	237	37	10	5	185
06038-Cordobilla de Lácara	28	16	4	0	8	84	49	9	0	26
06039-Coronada, La	34	11	4	7	12	84	26	6	22	30
06040-Corte de Peleas	50	32	2	2	14	159	114	7	2	36
06041-Cristina	12	7	3	0	2	47	18	27	0	2
06043-Don Alvaro	19	3	1	1	14	139	7	8	18	106
06044-Don Benito	1.257	159	92	140	866	10.923	1.220	1.432	696	7.575
06045-Entrín Bajo	19	14	2	1	2	33	20	8	2	3
06046-Esparragalejo	14	2	3	2	7	35	6	12	2	15
06047-Esparragosa de la Serena	24	12	4	3	5	49	19	19	4	7
06048-Esparragosa de Lares	29	13	3	5	8	88	37	5	15	31
06049-Feria	35	15	2	9	9	115	36	5	20	54
06050-Fregenal de la Sierra	160	29	24	11	96	1.060	51	356	41	612
06051-Fuenlabrada de los Montes	50	21	4	3	22	134	27	13	10	84
06052-Fuente de Cantos	184	46	19	26	93	753	83	90	92	488
06053-Fuente del Arco	26	12	2	1	11	64	20	7	1	36
06054-Fuente del Maestre	252	127	13	20	92	1.372	550	287	86	449
06055-Fuentes de León	54	11	9	10	24	155	25	51	29	50
06056-Garbayuela	16	5	2	5	4	23	10	2	6	5
06057-Garritos	8	3	1	1	3	24	11	1	3	9
06058-Garrovilla, La	54	21	8	6	19	239	70	42	18	109
06059-Granja de Torrehermosa	66	18	5	8	35	230	77	8	34	111
06903-Guadiana	81	30	5	14	32	314	72	11	129	102
06060-Guareña	256	96	26	28	106	1.348	411	509	74	354
06061-Haba, La	31	6	5	8	12	169	10	114	20	25
06062-Helechosa de los Montes	15	9	0	0	6	43	35	0	0	8
06063-Herrera del Duque	93	15	6	13	59	378	32	126	37	183
06064-Higuera de la Serena	18	5	1	3	9	58	7	3	4	44
06065-Higuera de Llerena	6	4	0	2	0	10	7	0	3	0
06066-Higuera de Vargas	36	16	3	4	13	130	45	12	7	66
06067-Higuera la Real	66	13	12	5	36	460	25	307	15	113
06068-Hinojosa del Valle	10	3	0	0	7	48	4	0	0	44
06069-Hornachos	107	37	9	12	49	336	77	45	62	152
06070-Jerez de los Caballeros	331	64	40	33	194	2.860	279	1.430	125	1.026
06071-Lapa, La	8	5	0	2	1	14	11	0	2	1
06073-Llera	12	2	1	3	6	23	2	4	10	7
06074-Llerena	243	31	12	17	183	2.731	108	124	42	2.457
06072-Lobón	72	20	12	4	36	630	39	95	7	489
06075-Magacela	15	9	1	2	3	60	27	6	6	21
06076-Maguilla	28	13	5	3	7	78	46	12	5	15
06077-Malcocinado	6	3	2	0	1	7	4	2	0	1
06078-Malpartida de la Serena	7	0	1	0	6	40	0	1	0	39
06079-Manchita	30	14	0	8	8	63	36	0	16	11
06080-Medellín	52	21	7	2	22	205	82	23	5	95
06081-Medina de las Torres	22	5	3	6	8	130	10	7	79	34
06082-Mengabril	12	6	1	1	4	40	20	8	2	10
06083-Mérida	2.052	133	118	161	1.640	27.993	1.210	1.883	952	23.948
06084-Mirandilla	21	12	0	4	5	92	28	0	29	35

Empresas en alta en Extremadura por municipio de residencia y sector de actividad

PROVINCIA DE BADAJOZ

	NÚMERO DE EMPRESAS					NÚMERO DE TRABAJADORES				
	TOTAL	SECTOR DE ACTIVIDAD				TOTAL	SECTOR DE ACTIVIDAD			
		Agricultura	Industria	Construcción	Servicios		Agricultura	Industria	Construcción	Servicios
06085-Monesterio	165	28	31	18	88	810	73	174	76	487
06086-Montemolín	42	21	3	2	16	88	33	6	13	36
06087-Monterrubio de la Serena	94	46	12	6	30	191	67	47	14	63
06088-Montijo	397	56	29	51	261	2.010	313	374	227	1.096
06089-Morera, La	28	14	1	2	11	51	26	1	6	18
06090-Nava de Santiago, La	33	27	2	1	3	89	60	7	1	21
06091-Navalvillar de Pela	189	98	12	19	60	645	215	49	119	262
06092-Nogales	27	12	5	4	6	160	22	62	25	51
06093-Oliva de la Frontera	126	22	23	20	61	585	39	186	96	264
06094-Oliva de Mérida	51	27	3	11	10	211	114	9	69	19
06095-Olivenza	323	76	27	56	164	2.091	610	158	324	999
06096-Orellana de la Sierra	3	1	0	1	1	3	1	0	1	1
06097-Orellana la Vieja	89	21	5	13	50	319	48	38	125	108
06098-Palomas	13	10	0	0	3	41	33	0	0	8
06099-Parra, La	24	9	3	6	6	51	18	4	20	9
06100-Peñalsordo	16	5	2	2	7	36	6	5	5	20
06101-Peraleda del Zaucejo	22	15	3	2	2	77	57	16	2	2
06102-Puebla de Alcocer	44	19	2	3	20	176	33	32	16	95
06103-Puebla de la Calzada	165	25	15	31	94	1.143	134	163	301	545
06104-Puebla de la Reina	21	14	0	4	3	33	21	0	7	5
06107-Puebla de Obando	33	13	3	8	9	91	25	11	17	38
06108-Puebla de Sancho Pérez	69	13	14	7	35	1.326	31	55	42	1.198
06105-Puebla del Maestre	16	10	1	2	3	24	12	3	6	3
06106-Puebla del Prior	15	8	2	2	3	54	41	7	3	3
06902-Pueblonuevo del Guadiana	43	12	2	5	24	323	70	184	19	50
06109-Quintana de la Serena	140	12	40	17	71	634	19	286	55	274
06110-Reina	6	5	0	0	1	42	41	0	0	1
06111-Rena	6	2	0	1	3	6	2	0	1	3
06112-Retamal de Llerena	16	9	1	4	2	62	47	2	11	2
06113-Ribera del Fresno	126	60	8	15	43	691	128	64	57	442
06114-Risco	2	1	0	0	1	3	1	0	0	2
06115-Roca de la Sierra, La	57	28	4	9	16	396	103	13	221	59
06116-Salvaleón	34	6	6	4	18	173	11	24	43	95
06117-Salvaterra de los Barros	38	12	5	8	13	172	25	99	12	36
06119-San Pedro de Mérida	15	8	0	0	7	84	16	0	0	68
06123-San Vicente de Alcántara	177	31	47	19	80	920	72	497	80	271
06118-Sancti-Spíritus	3	0	0	0	3	27	0	0	0	27
06120-Santa Amalia	132	38	9	18	67	497	118	143	67	169
06121-Santa Marta	191	74	14	34	69	723	206	60	130	327
06122-Santos de Maimona, Los	215	57	19	22	117	965	227	108	122	508
06124-Segura de León	42	10	4	6	22	99	25	7	19	48
06125-Siruela	55	16	9	4	26	144	18	23	14	89
06126-Solana de los Barros	111	60	4	21	26	510	266	7	157	80
06127-Talarrubias	114	42	9	14	49	591	136	119	89	247
06128-Talavera la Real	181	48	21	19	93	1.062	308	263	62	429
06129-Táliga	21	11	2	5	3	84	45	3	33	3
06130-Tamurejo	1	0	0	0	1	46	0	0	0	46
06131-Torre de Miguel Sesmero	55	17	9	8	21	372	27	228	21	96
06132-Torremayor	22	9	2	2	9	171	41	19	32	79
06133-Torremejía	70	32	7	8	23	334	73	148	59	54
06134-Trasierra	14	4	0	3	7	32	8	0	15	9
06135-Trujillanos	33	3	3	2	25	196	3	23	29	141
06136-Usagre	60	35	3	12	10	259	128	13	96	22
06137-Valdecaballeros	26	6	4	7	9	60	15	17	14	14
06901-Valdelacalzada	97	45	5	17	30	555	252	36	137	130
06138-Valdetorres	29	10	3	3	13	144	67	25	7	45
06139-Valencia de las Torres	22	16	1	1	4	74	62	2	3	7
06140-Valencia del Mombuey	17	4	4	0	9	50	12	20	0	18
06141-Valencia del Ventoso	31	5	7	3	16	86	5	33	15	33
06146-Valle de la Serena	29	13	1	6	9	53	17	1	22	13
06147-Valle de Matamoros	4	0	1	2	1	7	0	4	2	1
06148-Valle de Santa Ana	20	7	1	3	9	58	11	1	16	30
06142-Valverde de Burguillos	11	1	5	0	5	40	2	33	0	5
06143-Valverde de Leganés	142	29	17	21	75	569	173	91	75	230
06144-Valverde de Llerena	5	1	0	0	4	6	1	0	0	5
06145-Valverde de Mérida	13	6	1	2	4	51	12	5	7	27
06149-Villafraña de los Barros	462	136	36	53	237	3.279	371	947	178	1.783
06150-Villagarcía de la Torre	18	3	1	5	9	47	5	1	13	28
06151-Villagonzalo	31	14	4	3	10	65	24	16	7	18
06152-Villalba de los Barros	56	36	1	7	12	329	175	1	66	87
06153-Villanueva de la Serena	743	129	54	86	474	6.228	784	717	468	4.259
06154-Villanueva del Fresno	82	34	7	9	32	286	80	39	18	149
06156-Villar de Rena	39	23	2	4	10	132	90	10	5	27
06155-Villar del Rey	60	20	7	9	24	221	62	41	42	76
06157-Villarta de los Montes	4	1	1	0	2	7	3	1	0	3
06158-Zafra	586	28	48	54	456	4.188	67	1.030	356	2.735
06159-Zahínos	94	39	13	9	33	348	204	49	34	61
06160-Zalamea de la Serena	105	16	13	16	60	396	28	40	46	282
06162-Zarza, La	107	26	10	18	53	406	66	34	73	233
06161-Zarza-Capilla	8	2	1	1	4	65	2	42	1	20

Empresas en alta en Extremadura por municipio de residencia y sector de actividad

PROVINCIA DE CÁCERES

	NÚMERO DE EMPRESAS					NÚMERO DE TRABAJADORES				
	TOTAL	SECTOR DE ACTIVIDAD				TOTAL	SECTOR DE ACTIVIDAD			
		Agricultura	Industria	Construcción	Servicios		Agricultura	Industria	Construcción	Servicios
10001-Abadía	6	2	0	1	3	8	4	0	1	3
10002-Abertura	7	2	0	1	4	21	9	0	4	8
10003-Acebo	19	0	2	4	13	43	0	3	12	28
10004-Acehúche	24	5	6	3	10	54	9	14	13	18
10005-Aceituna	9	0	0	2	7	19	0	0	3	16
10006-Ahigal	25	5	3	3	14	88	20	25	3	40
10903-Alagón del Río	20	4	3	3	10	117	4	24	42	47
10007-Albalá	14	2	0	2	10	117	11	0	3	103
10008-Alcántara	60	23	2	10	25	386	45	17	118	206
10009-Alcollarín	6	6	0	0	0	19	19	0	0	0
10010-Alcuéscar	74	20	3	8	43	292	83	3	40	166
10012-Aldea del Cano	18	9	1	2	6	75	22	6	8	39
10013-Aldea del Obispo, La	8	5	0	1	2	12	6	0	3	3
10011-Aldeacentenera	27	13	4	4	6	185	41	10	69	65
10014-Aldeanueva de la Vera	29	4	0	5	20	80	13	0	14	53
10015-Aldeanueva del Camino	29	2	8	0	19	210	3	31	0	176
10016-Aldehuela de Jerte	8	5	1	2	0	22	8	1	13	0
10017-Alía	40	27	2	2	9	112	80	5	7	20
10018-Aliseda	62	22	8	6	26	175	74	24	18	59
10019-Almaraz	49	5	14	6	24	1.418	7	832	68	511
10020-Almoharín	57	18	8	7	24	235	57	62	20	96
10021-Arroyo de la Luz	126	22	8	26	70	586	53	23	130	380
10023-Arroyomolinos	17	10	1	3	3	37	24	3	4	6
10022-Arroyomolinos de la Vera	4	2	0	0	2	6	3	0	0	3
10024-Baños de Montemayor	30	1	4	5	20	151	1	33	17	100
10025-Barrado	8	1	0	4	3	14	1	0	7	6
10026-Belvis de Monroy	13	6	1	0	6	73	16	2	0	55
10027-Benquerencia	2	0	0	1	1	3	0	0	1	2
10028-Berrocalejo	4	3	0	0	1	5	4	0	0	1
10029-Berzocana	25	15	2	2	6	46	28	4	6	8
10030-Bohonal de Ibor	14	2	2	1	9	88	4	4	2	78
10031-Botija	6	2	1	0	3	11	4	1	0	6
10032-Brozás	75	30	9	12	24	201	59	30	42	70
10033-Cabañas del Castillo	13	6	1	2	4	24	10	1	5	8
10034-Cabezabellosa	3	0	0	2	1	13	0	0	12	1
10035-Cabezuela del Valle	73	25	2	8	38	267	49	23	43	152
10036-Cabrero	10	3	3	2	2	29	3	9	12	5
10037-Cáceres	3.337	182	138	289	2.728	37.604	872	1.365	2.344	33.023
10038-Cachorrilla	6	6	0	0	0	10	10	0	0	0
10039-Cadalso	5	0	0	0	5	7	0	0	0	7
10040-Calzadilla	13	5	1	2	5	68	26	1	34	7
10041-Caminomorisco	23	0	3	3	17	64	0	6	13	45
10042-Campillo de Deleitosa	1	0	0	0	1	1	0	0	0	1
10043-Campo Lugar	31	22	2	2	5	95	56	10	6	23
10044-Cañamero	66	12	13	4	37	234	22	40	13	159
10045-Cañaveral	33	4	5	4	20	134	6	55	5	68
10046-Carbajo	7	3	0	0	4	51	8	0	0	43
10047-Carcaboso	40	10	2	10	18	149	23	7	63	56
10048-Carrascalejo	8	1	2	3	2	28	1	5	20	2
10049-Casar de Cáceres	130	11	24	27	68	1.479	18	577	215	669
10050-Casar de Palomero	22	6	0	3	13	84	21	0	3	60
10051-Casares de las Hurdes	5	0	0	2	3	29	0	0	4	25
10052-Casas de Don Antonio	5	1	0	1	3	52	1	0	7	44
10053-Casas de Don Gómez	11	2	1	3	5	26	2	5	4	15
10056-Casas de Millán	13	8	1	2	2	28	11	12	3	2
10057-Casas de Miravete	5	3	0	0	2	10	8	0	0	2
10054-Casas del Castañar	19	4	0	5	10	54	4	0	9	41
10055-Casas del Monte	21	3	1	5	12	164	4	106	25	29
10058-Casatejada	47	20	6	3	18	314	96	129	6	83
10059-Casillas de Coria	9	7	0	2	0	22	14	0	8	0
10060-Castañar de Ibor	36	17	4	1	14	72	33	7	5	27
10061-Ceclavín	43	16	5	9	13	101	42	10	26	23
10062-Cedillo	19	3	1	7	8	102	34	1	33	34
10063-Cerezo	1	1	0	0	0	1	1	0	0	0
10064-Cilleros	37	11	1	8	17	132	15	1	41	75
10065-Collado de la Vera	10	6	0	1	3	22	16	0	1	5
10066-Conquista de la Sierra	4	2	0	0	2	6	2	0	0	4
10067-Coria	358	33	20	41	264	2.973	62	270	494	2.147
10068-Cuacos de Yuste	46	5	11	4	26	410	10	258	12	130
10069-Cumbre, La	24	10	1	4	9	98	25	2	38	33
10070-Deleitosa	21	5	3	2	11	60	8	9	4	39
10071-Descargamaría	5	1	1	2	1	8	2	1	4	1
10072-Eljas	18	3	4	3	8	77	10	50	3	14
10073-Escorial	20	8	6	2	4	74	15	33	5	21
10075-Fresnedoso de Ibor	6	4	0	0	2	6	4	0	0	2
10076-Galisteo	32	19	3	1	9	130	48	23	1	58
10077-Garciaz	18	12	0	2	4	35	29	0	2	4
10078-Garganta, La	6	1	0	4	1	7	1	0	5	1
10079-Garganta la Olla	16	5	1	1	9	31	7	1	1	22
10080-Gargantilla	5	1	1	0	3	7	2	1	0	4
10081-Gargüera	8	7	0	0	1	12	11	0	0	1
10082-Garrovillas de Alconétar	42	14	4	6	18	102	16	4	18	64
10083-Garvín	7	5	0	0	2	16	14	0	0	2
10084-Gata	34	12	2	6	14	226	34	11	10	171
10085-Gordo, El	11	2	1	2	6	223	3	152	8	60

Empresas en alta en Extremadura por municipio de residencia y sector de actividad

PROVINCIA DE CÁCERES

	NÚMERO DE EMPRESAS					NÚMERO DE TRABAJADORES				
	TOTAL	SECTOR DE ACTIVIDAD				TOTAL	SECTOR DE ACTIVIDAD			
		Agricultura	Industria	Construcción	Servicios		Agricultura	Industria	Construcción	Servicios
10086-Granja, La	7	2	2	1	2	24	4	13	3	4
10087-Guadalupe	69	13	5	8	43	320	29	42	36	213
10088-Guijo de Coria	5	3	1	0	1	8	6	1	0	1
10089-Guijo de Galisteo	39	12	2	2	23	139	17	4	13	105
10090-Guijo de Granadilla	16	4	1	1	10	53	8	1	2	42
10091-Guijo de Santa Bárbara	10	0	1	1	8	10	0	1	1	8
10092-Herguijuela	9	3	0	1	5	19	4	0	2	13
10093-Hernán-Pérez	6	1	0	2	3	7	2	0	2	3
10094-Herrera de Alcántara	12	6	1	1	4	55	12	18	2	23
10095-Herreruela	21	13	2	1	5	73	24	38	2	9
10096-Hervás	121	3	13	14	91	528	30	163	31	304
10097-Higuera de Albalat	1	0	0	1	0	6	0	0	6	0
10098-Hinojal	12	5	0	4	3	32	5	0	17	10
10099-Holguera	14	7	0	1	6	18	8	0	4	6
10100-Hoyos	21	4	2	2	13	111	17	5	2	87
10101-Huéлага	5	3	0	0	2	21	7	0	0	14
10102-Ibahernando	15	4	2	5	4	30	12	4	8	6
10103-Jaraicejo	24	10	1	1	12	88	24	1	2	61
10104-Jaraíz de la Vera	160	26	22	17	95	936	49	155	51	681
10105-Jarandilla de la Vera	105	17	7	11	70	390	47	17	66	260
10106-Jarilla	4	1	0	1	2	12	1	0	1	10
10107-Jerte	37	14	1	5	17	112	29	3	11	69
10108-Ladrillar	2	1	0	0	1	5	1	0	0	4
10109-Logrosán	98	40	10	10	38	500	131	30	33	306
10110-Losar de la Vera	62	13	5	5	39	267	39	18	10	200
10111-Madrigal de la Vera	57	12	2	10	33	185	40	12	27	106
10112-Madrigalejo	55	21	6	7	21	467	317	36	14	100
10113-Madroñera	60	21	5	9	25	208	48	7	24	129
10114-Majadas	25	7	3	4	11	271	46	65	68	92
10115-Malpartida de Cáceres	112	7	20	15	70	633	12	143	116	362
10116-Malpartida de Plasencia	161	44	21	34	62	1.306	84	700	185	337
10117-Marchagaz	6	2	0	2	2	26	3	0	21	2
10118-Mata de Alcántara	10	2	0	2	6	29	3	0	2	24
10119-Membrío	22	10	3	6	3	116	35	5	47	29
10120-Mesas de Ibor	0	0	0	0	0	0	0	0	0	0
10121-Miajadas	304	33	37	41	193	2.036	76	705	215	1.040
10122-Millanes	5	2	1	0	2	15	2	4	0	9
10123-Mirabel	9	1	4	2	2	92	7	10	61	14
10124-Mohedas de Granadilla	30	3	1	7	19	137	6	17	14	100
10125-Monroy	34	21	2	4	7	57	37	7	5	8
10126-Montánchez	57	6	10	14	27	226	10	56	41	119
10127-Montehermoso	180	25	22	22	111	776	61	177	71	467
10128-Moraleja	239	26	26	31	156	1.075	66	139	99	771
10129-Morcillo	5	3	0	0	2	8	6	0	0	2
10130-Navaconcejo	53	6	3	14	30	160	13	11	52	84
10131-Navalmoral de la Mata	528	22	40	49	417	4.265	59	1.039	396	2.771
10132-Navalvillar de Ibor	5	2	1	0	2	24	20	1	0	3
10133-Navas del Madroño	36	11	3	11	11	97	18	19	43	17
10134-Navezuelas	10	0	0	3	7	20	0	0	5	15
10135-Nuñomoral	20	1	2	8	9	96	9	2	25	60
10136-Oliva de Plasencia	15	11	0	2	2	23	15	0	5	3
10137-Palomero	11	5	1	1	4	24	15	3	2	4
10138-Pasarón de la Vera	20	9	1	2	8	36	19	2	4	11
10139-Pedroso de Acim	8	4	1	0	3	34	10	17	0	7
10140-Peraleda de la Mata	58	27	8	3	20	345	54	178	14	99
10141-Peraleda de San Román	10	4	1	2	3	21	4	1	11	5
10142-Perales del Puerto	23	6	1	3	13	45	7	2	9	27
10143-Pescueza	5	3	1	0	1	16	4	2	0	10
10144-Pesga, La	16	5	0	2	9	40	11	0	5	24
10145-Piedras Albas	3	1	0	1	1	19	6	0	6	7
10146-Pinofranqueado	62	10	2	8	42	412	24	3	47	338
10147-Piornal	26	10	3	2	11	66	27	13	5	21
10148-Plasencia	1.245	61	85	152	947	10.716	348	982	1.249	8.137
10149-Plasenzuela	10	1	0	3	6	117	1	0	12	104
10150-Portaje	13	10	0	1	2	20	16	0	2	2
10151-Portezuelo	10	6	0	2	2	31	13	0	10	8
10152-Pozuelo de Zarzón	13	5	3	1	4	83	21	20	1	41
10905-Pueblonuevo de Miramonte	13	7	2	2	2	17	10	3	2	2
10153-Puerto de Santa Cruz	3	1	0	1	1	26	13	0	10	3
10154-Rebollar	6	2	0	1	3	16	2	0	8	6
10155-Riolobos	26	8	3	3	12	89	14	23	10	42
10156-Robledillo de Gata	6	0	0	0	6	7	0	0	0	7
10157-Robledillo de la Vera	8	3	0	0	5	20	4	0	0	16
10158-Robledillo de Trujillo	5	2	0	3	0	27	20	0	7	0
10159-Robledollano	10	4	2	0	4	24	5	9	0	10
10160-Romangordo	5	2	0	1	2	15	3	0	1	11
10901-Rosalejo	39	16	4	7	12	101	34	7	19	41
10161-Ruanes	4	2	1	0	1	13	3	8	0	2
10162-Salorino	22	16	1	2	3	47	35	1	8	3
10163-Salvatierra de Santiago	6	0	3	0	3	32	0	23	0	9
10164-San Martín de Trevejo	18	3	0	2	13	42	9	0	4	29
10165-Santa Ana	5	3	0	2	0	14	3	0	11	0
10166-Santa Cruz de la Sierra	13	6	1	0	6	58	21	19	0	18
10167-Santa Cruz de Paniagua	14	12	0	0	2	35	24	0	0	11
10168-Santa Marta de Magasca	8	5	2	1	0	28	24	3	1	0

Empresas en alta en Extremadura por municipio de residencia y sector de actividad

PROVINCIA DE CÁCERES

	NÚMERO DE EMPRESAS					NÚMERO DE TRABAJADORES				
	TOTAL	SECTOR DE ACTIVIDAD				TOTAL	SECTOR DE ACTIVIDAD			
		Agricultura	Industria	Construcción	Servicios		Agricultura	Industria	Construcción	Servicios
10169-Santiago de Alcántara	5	2	0	2	1	51	3	0	47	1
10170-Santiago del Campo	6	2	1	1	2	68	5	58	2	3
10171-Santibáñez el Alto	14	9	2	0	3	65	59	2	0	4
10172-Santibáñez el Bajo	17	5	2	2	8	33	15	5	2	11
10173-Saucedilla	27	11	3	4	9	164	30	87	18	29
10174-Segura de Toro	7	1	0	2	4	14	1	0	3	10
10175-Serradilla	35	11	3	5	16	82	35	9	13	25
10176-Serrejón	17	12	1	0	4	50	26	1	0	23
10177-Sierra de Fuentes	25	2	3	9	11	69	6	4	26	33
10178-Talaván	14	4	0	5	5	54	7	0	19	28
10179-Talaveruela de la Vera	5	0	0	2	3	9	0	0	6	3
10180-Talayuela	203	49	14	33	107	1.260	357	144	132	627
10181-Tejeda de Tiétar	24	11	1	4	8	119	55	2	22	40
10904-Tiétar	21	7	1	1	12	50	19	1	6	24
10182-Toril	23	16	1	2	4	93	66	12	7	8
10183-Tornavacas	31	17	1	8	5	62	34	1	11	16
10184-Torno, El	18	2	2	3	11	79	3	4	4	68
10187-Torre de Don Miguel	10	1	0	1	8	47	1	0	1	45
10188-Torre de Santa María	11	1	2	2	6	51	12	10	5	24
10185-Torrecilla de los Angeles	13	4	1	2	6	273	4	10	31	228
10186-Torrecillas de la Tiesa	44	17	4	8	15	259	42	27	35	155
10190-Torrejón el Rubio	33	22	0	3	8	82	43	0	19	20
10189-Torrejoncillo	73	16	7	17	33	365	70	27	65	203
10191-Torremenga	14	5	1	4	4	36	8	2	21	5
10192-Torremocha	9	4	2	0	3	33	5	4	0	24
10193-Torreorgaz	36	4	3	13	16	169	5	13	47	104
10194-Torrequemada	18	2	6	2	8	53	2	29	2	20
10195-Trujillo	404	68	39	42	255	2.765	139	514	260	1.852
10196-Valdastillas	11	2	0	1	8	150	2	0	3	145
10197-Valdecañas de Tajo	3	1	0	2	0	4	1	0	3	0
10198-Valdefuentes	37	12	3	3	19	285	28	9	11	237
10199-Valdehúncar	3	0	0	2	1	24	0	0	10	14
10200-Valdelacasa de Tajo	16	6	2	2	6	32	15	4	5	8
10201-Valdemorales	2	0	0	0	2	27	0	0	0	27
10202-Valdeobispo	17	8	0	2	7	40	19	0	8	13
10203-Valencia de Alcántara	176	45	15	15	101	763	117	54	193	399
10204-Valverde de la Vera	13	6	0	2	5	34	13	0	3	18
10205-Valverde del Fresno	61	9	5	8	39	189	31	12	32	114
10902-Vegaviana	13	2	0	2	9	26	4	0	12	10
10206-Viandar de la Vera	4	0	1	3	0	15	0	7	8	0
10207-Villa del Campo	6	3	0	0	3	20	14	0	0	6
10208-Villa del Rey	4	2	0	1	1	22	5	0	11	6
10209-Villamesías	9	7	0	1	1	26	13	0	2	11
10210-Villamiel	16	6	2	2	6	38	24	2	2	10
10211-Villanueva de la Sierra	10	5	2	1	2	29	20	3	2	4
10212-Villanueva de la Vera	85	24	9	11	41	275	49	35	66	125
10213-Villar del Pedroso	26	11	0	4	11	45	20	0	8	17
10214-Villar de Plasencia	10	3	1	0	6	19	3	3	0	13
10215-Villasbuenas de Gata	15	5	1	1	8	32	8	2	1	21
10216-Zarza de Granadilla	62	10	7	9	36	236	20	50	15	151
10217-Zarza de Montánchez	11	4	1	2	4	23	13	2	2	6
10218-Zarza la Mayor	27	9	3	4	11	98	23	6	7	62
10219-Zorita	35	23	1	2	9	152	46	1	50	55